

**INFORME N° 552-2014-OEFA/DE-SDCA**

**A** : **DELIA MORALES CUTI**  
Directora de Evaluación (e)

**DE** : **PAOLA CHINEN GUIMA**  
Subdirectora de Calidad Ambiental

**CARLOS ALLEN GUILLÉN PANTIGOZO**

Coordinador de la Unidad de Identificación de Pasivos Ambientales  
del Subsector Hidrocarburos

**FRANCISCO JAVIER MÉNDEZ MENDOZA**

Especialista de la Unidad de Identificación de Pasivos Ambientales  
del Subsector Hidrocarburos

**ASUNTO** : Identificación de pasivo ambiental del subsector hidrocarburos con código de Ficha OEFA F00651 ubicado en el Lote VII/VI (Ex Lote VII), en el distrito de La Brea de la provincia Talara del departamento de Piura.

**FECHA** : San Isidro, 18 JUL. 2014

El presente informe de identificación de pasivo ambiental del subsector hidrocarburos ha sido elaborado en el marco de la Ley N° 29134 - Ley que regula los pasivos ambientales del subsector hidrocarburos<sup>1</sup> y su Reglamento<sup>2</sup>, así como en aplicación de la Directiva N° 001-2013-OEFA/CD<sup>3</sup>. El informe corresponde a un pozo mal abandonado con código de Ficha OEFA F00651, identificado por PERUPETRO como Pozo T3131, ubicado en el Lote VII/VI (Ex Lote VII) en el distrito de La Brea de la provincia Talara del departamento de Piura el cual fue verificado en campo el 21 de julio de 2013.

**MARCO NORMATIVO**

1. Mediante la Ley N° 29134 - Ley que regula los pasivos ambientales del subsector hidrocarburos, se establecen las reglas aplicables a la gestión de los pasivos ambientales en las actividades del subsector hidrocarburos, con la finalidad de reducir o eliminar sus impactos negativos en la salud, la población, el ecosistema circundante y la propiedad.
2. El Artículo 2° de la citada Ley, define a los pasivos ambientales como aquellos pozos e instalaciones mal abandonados, los suelos contaminados, los efluentes, emisiones, restos o depósitos de residuos ubicados en cualquier lugar del territorio nacional, incluyendo el zócalo marino, producidos como consecuencia de operaciones en el subsector hidrocarburos, realizadas por parte de empresas que han cesado sus actividades en el área donde se produjeron dichos impactos.
3. El Numeral 6.3 del Artículo 6° del Reglamento de la Ley N° 29134, aprobado mediante Decreto Supremo N° 004-2011-EM, dispone que la autoridad a cargo de la fiscalización y sanción del cumplimiento de las obligaciones ambientales contenidas en el Reglamento de la Ley N° 29134 es el OSINERGMIN, en tanto no se efectúe la transferencia de funciones de

<sup>1</sup> Publicado en el diario oficial El Peruano el 17 de noviembre de 2007.

<sup>2</sup> Decreto Supremo N° 004-2011-EM.

<sup>3</sup> Directiva N° 001-2013-OEFA/CD - Directiva para la identificación de pasivos ambientales en el subsector hidrocarburos a cargo del OEFA y la Metodología para la Estimación del Nivel de Riesgo de Pasivos Ambientales en el Subsector Hidrocarburos, aprobada con Resolución de Consejo Directivo N° 022-2013-OEFA/CD del 22 de mayo de 2013.





evaluación, supervisión, fiscalización, control y sanción en materia ambiental al OEFA, de acuerdo a lo establecido en la Primera Disposición Complementaria Transitoria de la Ley N° 29325 y el Decreto Supremo N° 001-2010-MINAM.

4. Con la finalidad de dar cumplimiento a lo dispuesto en la Ley N° 29325, y dentro del proceso gradual de transferencia de las funciones de las entidades del Gobierno Nacional con competencias en evaluación, supervisión, fiscalización, control y sanción ambiental, mediante Decreto Supremo N° 001-2010-MINAM se aprobó el inicio del proceso de transferencia de las funciones de supervisión, fiscalización y sanción en materia ambiental del OSINERGMIN al Organismo de Evaluación y Fiscalización Ambiental - OEFA, y posteriormente por medio de la Resolución Ministerial N° 042-2013-MINAM, publicada el 19 de febrero de 2013, el Ministerio del Ambiente precisó que el Organismo de Evaluación y Fiscalización Ambiental - OEFA es competente para ejercer la función de identificación de pasivos ambientales de hidrocarburos, en el marco de lo establecido en la Ley N° 29134 y su Reglamento.
5. Asimismo, mediante Resolución de Consejo Directivo N° 022-2013-OEFA/CD del 22 de mayo de 2013, se aprobó la Directiva N° 001-2013-OEFA/CD - Directiva para la identificación de pasivos ambientales en el subsector hidrocarburos a cargo del OEFA y la Metodología para la Estimación del Nivel de Riesgo de Pasivos Ambientales en el Subsector Hidrocarburos.

A continuación se detallan las acciones desarrolladas:

## II. IDENTIFICACIÓN DE PASIVO AMBIENTAL DEL SUBSECTOR HIDROCARBUROS CON CÓDIGO DE FICHA OEFA F00651

### II.1 Revisión Documentaria

6. Entre los años 2001 y 2002, PERUPETRO S.A. (en adelante, PERUPETRO) realizó el estudio denominado "Pasivos Ambientales - Estudio de Pozos ATA, APA y DPA"<sup>4</sup> (en adelante, Estudio PERUPETRO), evaluándose un total de 8 944 pozos, los cuales fueron clasificados con un código de intervención<sup>5</sup>, para priorizar su abandono o considerarlo dentro de un programa de rehabilitación.
7. De acuerdo al Estudio PERUPETRO, 401 pozos fueron clasificados con los códigos 1A y 1B; sin embargo, se priorizaron los trabajos de abandono de 204 pozos ubicados en los campos del noroeste del Perú, así como los pozos ubicados en el sector Pirín y Ahuallane en Puno, en la medida que representaban un mayor peligro a la seguridad integral de las personas. La ejecución del programa de abandono técnico definitivo de dichos pozos estuvo a cargo de PETROPERÚ S.A. (en adelante, PETROPERÚ), según la autorización dispuesta en el Artículo 6° de la Ley N° 28880 - Ley que autoriza Crédito Suplementario en el Presupuesto del Sector Público para el Año Fiscal 2006 y dicta otras medidas.
8. Asimismo, entre los años 2009 y 2010, el OSINERGMIN realizó trabajos de identificación de pasivos ambientales del subsector hidrocarburos, identificándose 6 271 pozos, de los cuales 4 634 fueron considerados pasivos ambientales, de acuerdo a los informes números 19853-2009-OS-GFHL/UMAL, 7426-2010-OS-GFHL/UEEL y 13609-2010-OS-GFHL/UPPD del OSINERGMIN. Sin embargo, no todos los pozos identificados y evaluados cumplen con la

<sup>4</sup> Pozo ATA: Pozo con abandono temporal.  
Pozo APA: Pozo con abandono permanente.  
Pozo DPA: Pozo abandonado durante la perforación.

<sup>5</sup> 1A: Pozos que necesitan abandono permanente, por constituir un verdadero peligro a la seguridad integral de las personas.  
1B: Pozos que necesitan abandono permanente, porque potencialmente pueden contaminar el ambiente.  
1C: Pozos secos, productores de agua, que no contaminan el ambiente y no son un peligro para las personas.  
2A: Pozos que de alguna forma debe considerarse su rehabilitación, ya sea para ponerlos en producción o para incluirlos dentro de proyectos de recuperación mejorada.





definición de pasivo ambiental, de acuerdo a lo establecido en el Artículo 2° de la Ley N° 29134 - Ley que regula los Pasivos Ambientales del Subsector Hidrocarburos.

9. De la revisión documentaria, se tiene que el pasivo ambiental evaluado corresponde a un pozo inactivo que no cuenta con tapones de abandono, considerado en el Estudio PERUPETRO como un pozo ATA con código de intervención 2A; es decir, un pozo con abandono temporal respecto del cual debe considerarse su rehabilitación, ya sea para ponerlo en producción o para incluirlo dentro de proyectos de recuperación mejorada. Asimismo, figura en el registro del OSINERGMIN como un pozo ATA (ver Anexos 4 y 5).

## II.2 Descripción del pasivo ambiental y área circundante

### II.2.1 Identificación del área

10. De la revisión del contenido correspondiente a la Línea Base del Estudio de Impacto Ambiental para el proyecto de "Perforación de 3 022 pozos de desarrollo y Prospección Sísmica 2D de 59 km", aprobado por Resolución Directoral N° 203-2012-MEM/AEE, se pudo determinar que el Pozo T3131 está ubicado en una zona de vida de "Desierto Superárido", con características geomorfológicas de "Planicie - Llanura".
11. El área de estudio forma parte de la unidad geomorfológica denominada Plataforma Costera, la cual constituye una prolongación de la costa, y que posee una superficie plana, levemente inclinada. Asimismo la red de drenaje es escasa, existiendo sólo pequeñas quebradas (mayormente cubiertas por la acción eólica) intermitentes durante todo el año, la vegetación proveniente del bosque seco ralo de llanura aluvial, que se caracteriza por su baja densidad y diversidad florística, se compone generalmente de elementos arbustivos con inclusiones de especies arbóreas achaparradas de porte arbustivo.



### II.2.2 Descripción del pasivo ambiental

12. Durante la evaluación in situ realizada por el OEFA, se observó un pozo inactivo, que se encuentra dentro de un hoyo de 1,53 m aproximadamente de profundidad, el cual abarca un área aproximada de 2,8 m<sup>2</sup> y no presenta señales ni cercos de prevención. Asimismo, se observa que el casing (tubería de revestimiento) de 7 pulgadas de diámetro y tubo interior corroído se encuentran a nivel del suelo; que el pozo no tiene cabezal ni válvulas, y que se encuentra al descubierto. Sin embargo, no se observó afloramiento de líquidos ni suelo impregnado con hidrocarburo a nivel superficial, ni tampoco se percibieron olores característicos a hidrocarburos (ver Anexos 1, 2 y 3).
13. En ese sentido, de la revisión de los antecedentes y las observaciones en campo se tiene que el pozo se encuentra mal abandonado, toda vez que no se encuentra herméticamente cerrado ni en condiciones seguras para el abandono, conforme se establece en el Decreto Supremo N° 032-2004-EM - Reglamento de las Actividades de Exploración y Explotación de Hidrocarburos<sup>6</sup>.

<sup>6</sup> Decreto Supremo N° 032-2004-EM - Reglamento de las Actividades de Exploración y Explotación de Hidrocarburos.  
*Artículo 2°.- Definiciones*  
(...)  
"Abandono del Pozo: Trabajos que se efectúan para dejar herméticamente cerrado y en condiciones seguras un Pozo."  
(...)



**II.3 Identificación de contaminantes y toma de muestras****II.3.1 Calidad del suelo**

14. No se realizó la toma de muestras, ya que no se observó a nivel superficial afloramiento de hidrocarburo y/o emisiones de gases asociados a la presencia del pozo, ni suelo impregnado con hidrocarburo.

**II.4 Estimación del Nivel de Riesgo**

15. La estimación del nivel de riesgo del pasivo ambiental, se evaluó conforme a los lineamientos establecidos en la Metodología para la Estimación del Nivel de Riesgo de Pasivos Ambientales en el Subsector Hidrocarburos aprobada por Resolución de Consejo Directivo N° 022-2013-OEFA/CD.

**II.4.1 Salud****Identificación de peligros**

16. No se identificó un peligro inminente a nivel superficial asociado a la presencia del pozo que pueda afectar la salud de la población. Sin embargo, al no estar herméticamente cerrado, representa un peligro potencial en el tiempo.

**Estimación de la probabilidad**

La probabilidad de ocurrencia de peligros se evaluó in situ y en gabinete, conforme a los lineamientos de la Metodología para la Estimación del Nivel de Riesgo de Pasivos Ambientales en el Subsector Hidrocarburos, conforme al siguiente detalle:

Probabilidad de la ocurrencia	Valor
Durante la evaluación in situ, no se observó a nivel superficial afloramiento de hidrocarburo y/o emisiones de gases asociados a la presencia del pozo; sin embargo, al no contar con un adecuado abandono representa un potencial peligro, pero con poca probabilidad de ocurrencia, por lo que se estima pueda suceder dentro de un periodo mayor a un año.	1

Fuente: Elaboración propia (Cuadro N° 1 de la Metodología para la Estimación del Nivel de Riesgo de Pasivos Ambientales en el Subsector Hidrocarburos).

**Estimación de la consecuencia en la salud**

18. La consecuencia en la salud, se evaluó in situ y en gabinete, conforme a los lineamientos establecidos en la Metodología para la Estimación del Nivel de Riesgo de Pasivos Ambientales en el Subsector Hidrocarburos, como se detalla a continuación.

$$\text{Salud} = C + 2(P) + E + \text{Pobl.}$$



Factores	Escenarios	Puntuación
Cantidad (C)	Durante la evaluación in situ, no se ha percibido a nivel superficial emisión y/o afloramiento de hidrocarburos o sustancias conexas asociados a la presencia del pozo, ni se observa la existencia de hidrocarburo impregnado en el suelo. Sin embargo, el casing expuesto a nivel de superficie es considerado como un residuo menor a 5 toneladas.	1
Peligrosidad (P)	En vista que no se ha percibido a nivel superficial emisión y/o afloramiento de hidrocarburos o sustancias conexas asociados a la presencia del pozo, ni se observa la existencia de hidrocarburo impregnado en el suelo, se considera que el casing expuesto podría generar daños leves y reversibles.	2* x (1)
Extensión (E)	La ciudad de Negritos se encuentra a 12,2 km aproximadamente de la ubicación del pozo.	1
Población potencialmente afectada (Pobl.) **	No existe presencia de viviendas asentadas próximas al área circundante del pozo (menos de 1 km).	1
<b>Total</b>		<b>5</b>

Fuente: Elaboración propia (Cuadros números 2, 3, 4 y 5 de la Metodología para la Estimación del Nivel de Riesgo de Pasivos Ambientales en el Subsector Hidrocarburos).

\* La peligrosidad se multiplica por la constante 2 en la sumatoria de factores para el cálculo de la consecuencia.

\*\*La población potencialmente afectada ha sido determinada considerando un radio de hasta 1 km, dado que la mayor distancia en el factor extensión está referida a 1 km.



19. Para la puntuación de 5, le corresponde un valor numérico de 1 (Cuadro N° 11 de la Metodología para la Estimación del Nivel de Riesgo de Pasivos Ambientales en el Subsector Hidrocarburos) para la consecuencia en la salud.

#### Estimación del nivel de riesgo en la salud

20. De acuerdo a lo señalado en la Metodología para la Estimación del Nivel de Riesgo de Pasivos Ambientales en el Subsector Hidrocarburos, el cálculo para la estimación de riesgo para la salud, se realiza empleando la siguiente ecuación:

$$\text{Riesgo} = \text{Probabilidad} \times \text{Consecuencia}$$

21. Reemplazando los valores obtenidos en esta ecuación tenemos: (1 x 1), el valor del riesgo para la salud es: 1, que se interpreta como un nivel de riesgo BAJO de acuerdo a los rangos establecidos en el siguiente cuadro.

#### Determinación del nivel de riesgo

Nivel de riesgo en función de la salud, seguridad de la población y calidad del ambiente	Rango del riesgo
Riesgo alto	16 – 25
Riesgo medio	6 – 15
Riesgo bajo	1 – 5

Fuente: Cuadro N° 14 de la Metodología para la Estimación del Nivel de Riesgo de Pasivos Ambientales en el Subsector Hidrocarburos.



**II.4.2 Seguridad de la población****Identificación de peligros**

22. Existe peligro de ocasionar daños en la integridad física de las personas producto de caídas y/o golpes debido al estado en que se encuentra el pozo.

**Estimación de la probabilidad**

23. La probabilidad de ocurrencia de peligros se evaluó in situ y en gabinete, conforme a los lineamientos de la Metodología para la Estimación del Nivel de Riesgo de Pasivos Ambientales en el Subsector Hidrocarburos, tal como se detalla a continuación:

Probabilidad de la ocurrencia	Valor
Durante la evaluación in situ, no se observó a nivel superficial afloramiento de hidrocarburo y/o emisiones de gases asociados a la presencia del pozo; sin embargo, al no contar con un adecuado abandono representa un potencial peligro, pero con poca probabilidad de ocurrencia, por lo que se estima pueda suceder dentro de un periodo mayor a un año.	1

Fuente: Elaboración propia (Cuadro N° 1 de la Metodología para la Estimación del Nivel de Riesgo de Pasivos Ambientales en el Subsector Hidrocarburos).

**Estimación de la consecuencia en la seguridad de la población**

La consecuencia en la seguridad de la población se evaluó in situ y en gabinete, conforme a los lineamientos establecidos en la Metodología para la Estimación del Nivel de Riesgo de Pasivos Ambientales en el Subsector Hidrocarburos, como se detalla a continuación.

**Seguridad de la población =  $\Sigma$  (Factores)**

Factores	Escenarios	Puntuación
<b>Accesibilidad</b>	La población más cercana se encuentra aproximadamente a 12,2 km del pozo, por lo que se requiere hacer un recorrido largo a pie en vía no demarcada.	3
<b>Potencial de colapso</b>	Estructura a nivel de la superficie del suelo.	1
<b>Presencia de cercos</b>	El área del pasivo ambiental no está cercada ni señalizada.	4
<b>Potencial de incendios o explosión</b>	Durante la visita in situ, no se observó a nivel superficial la existencia de sustancias o agentes asociados a la presencia del pozo con características combustibles ni explosivas. Sin embargo, se presume que el casing encontrado a nivel de superficie estuvo impregnado con hidrocarburo en su interior y debido al paso del tiempo expuesto a la intemperie sus propiedades se encontrarían neutralizadas.	1
<b>Total</b>		<b>9</b>

Fuente: Elaboración propia (Cuadros números 7, 8, 9 y 10 de la Metodología para la Estimación del Nivel de Riesgo de Pasivos Ambientales en el Subsector Hidrocarburos).



25. Para la puntuación de 9, le corresponde un valor numérico de 2 (Cuadro N° 13 de la Metodología para la Estimación del Nivel de Riesgo de Pasivos Ambientales en el Subsector Hidrocarburos) para la consecuencia en la seguridad de la población.

#### Estimación del nivel de riesgo en la seguridad

26. De acuerdo a lo señalado en la Metodología para la Estimación del Nivel de Riesgo de Pasivos Ambientales en el Subsector Hidrocarburos, el cálculo para la estimación de riesgo para la seguridad de la población se realiza empleando la siguiente ecuación:

$$\text{Riesgo} = \text{Probabilidad} \times \text{Consecuencia}$$

27. Reemplazando los valores obtenidos en esta ecuación tenemos: (1 x 2), el valor del riesgo para la seguridad de la población es: 2, que se interpreta como un nivel de riesgo BAJO de acuerdo a los rangos establecidos en el siguiente cuadro.

#### Determinación del nivel de riesgo

Nivel de riesgo en función de la salud, seguridad de la población y calidad del ambiente	Rango del riesgo
Riesgo alto	16 – 25
Riesgo medio	6 – 15
Riesgo bajo	1 – 5

Fuente: Cuadro N° 14 de la Metodología para la Estimación del Nivel de Riesgo de Pasivos Ambientales en el Subsector Hidrocarburos.

### II.4.3 Calidad del Ambiente

#### Identificación de peligros

28

No se identificó peligro inminente a nivel superficial asociado a la presencia del pozo que pueda afectar la calidad del ambiente; sin embargo, al no estar herméticamente cerrado, representa un peligro potencial en el tiempo.

#### Estimación de la probabilidad

29. La probabilidad de ocurrencia de peligros se evaluó in situ y en gabinete, conforme a los lineamientos de la Metodología para la Estimación del Nivel de Riesgo de Pasivos Ambientales en el Subsector Hidrocarburos, como se detalla a continuación.

Probabilidad de la ocurrencia	Valor
Durante la evaluación in situ, no se observó a nivel superficial afloramiento de hidrocarburo y/o emisiones de gases asociados a la presencia del pozo; sin embargo, al no contar con un adecuado abandono, representa un potencial peligro pero con poca probabilidad de ocurrencia, por lo que se estima pueda suceder dentro de un periodo mayor a un año.	1

Fuente: Elaboración propia (Cuadro N° 1 de la Metodología para la Estimación del Nivel de Riesgo de Pasivos Ambientales en el Subsector Hidrocarburos).

### Estimación de la consecuencia en la calidad del ambiente

30. La consecuencia en la calidad del ambiente se evaluó in situ y en gabinete, conforme a los lineamientos establecidos en la Metodología para la Estimación del Nivel de Riesgo de Pasivos Ambientales en el Subsector Hidrocarburos, como se detalla a continuación.

$$\text{Calidad del ambiente} = C + 2(P) + E + CM$$

Factores	Escenarios	Puntuación
Cantidad (C)	Durante la evaluación in situ, no se ha percibido a nivel superficial emisión y/o afloramiento de hidrocarburos o sustancias conexas asociados a la presencia del pozo, ni se observa la existencia de hidrocarburo impregnado en el suelo. Sin embargo, el casing expuesto a nivel de superficie es considerado como un residuo menor a 5 toneladas.	1
Peligrosidad (P)	En vista que no se ha percibido a nivel superficial emisión y/o afloramiento de hidrocarburos o sustancias conexas asociados a la presencia del pozo, ni se observa la existencia de hidrocarburo impregnado en el suelo, se considera que el casing expuesto, podría generar daños leves y reversibles.	2* x (1)
Extensión (E)	La ciudad de Negritos se encuentra a 12,2 km aproximadamente de la ubicación del pozo.	1
Calidad del Medio (CM)	No se evidencia presencia de sustancias o agentes asociados a la presencia del pozo a nivel de superficie que puedan afectar algún componente ambiental.	1
<b>Total</b>		<b>5</b>

Fuente: Elaboración propia (Cuadros números 2, 3, 4 y 6 de la Metodología para la Estimación del Nivel de Riesgo de Pasivos Ambientales en el Subsector Hidrocarburos).

\* La peligrosidad se multiplica por la constante 2 en la sumatoria de factores para el cálculo de la consecuencia.

31. Para la puntuación de 5, le corresponde un valor numérico de 1 (Cuadro N° 12 de la Metodología para la Estimación del Nivel de Riesgo de Pasivos Ambientales en el Subsector Hidrocarburos) para la consecuencia en la calidad del ambiente.

### Estimación del nivel de riesgo en la calidad del ambiente

32. De acuerdo a lo señalado en la Metodología para la Estimación del Nivel de Riesgo de Pasivos Ambientales en el Subsector Hidrocarburos, el cálculo para la estimación de riesgo para la calidad del ambiente, se realiza empleando la ecuación:

$$\text{Riesgo} = \text{Probabilidad} \times \text{Consecuencia}$$

33. Reemplazando los valores obtenidos en esta ecuación tenemos: (1 X 1), el valor del riesgo para la calidad del ambiente es 1, que se interpreta como un nivel de riesgo BAJO de acuerdo a los rangos establecidos en el siguiente cuadro.



### Determinación del nivel de riesgo

Nivel de riesgo en función de la salud, seguridad de la población y calidad del ambiente	Rango del riesgo
Riesgo alto	16 – 25
Riesgo medio	6 – 15
Riesgo bajo	1 – 5

Fuente: Cuadro N° 14 de la Metodología para la Estimación del Nivel de Riesgo de Pasivos Ambientales en el Subsector Hidrocarburos.

### III. CONCLUSIONES

34. Sobre la base de las consideraciones expuestas, es posible formular las siguientes conclusiones:
- (i) El pozo identificado con código PERUPETRO T3131 es un pasivo ambiental del subsector hidrocarburos, en la medida que califica como un pozo mal abandonado que no se encuentra herméticamente cerrado ni en condiciones seguras, de conformidad con lo establecido en el Decreto Supremo N° 032-2004-EM - Reglamento de las Actividades de Exploración y Explotación de Hidrocarburos.
  - (ii) Los resultados de la estimación del nivel de riesgo de este pasivo ambiental determinan que, el nivel de riesgo para la salud es BAJO, el nivel de riesgo para la seguridad de la población es BAJO y el nivel de riesgo para la calidad del ambiente es BAJO.

### IV. RECOMENDACIÓN

35. Conforme a las conclusiones expuestas, se recomienda remitir el presente Informe a la Dirección General de Asuntos Ambientales Energéticos del Ministerio de Energía y Minas, para su conocimiento y fines pertinentes.

### V. ANEXOS

1. Registro fotográfico.
2. Ficha para la identificación de pasivo ambiental en el subsector hidrocarburo (OEFA).
3. Mapa de ubicación geográfica.
4. Ficha de información de pozo (fuente: Estudio PERUPETRO).
5. Ficha de identificación de Pasivos Ambientales del OSINERGMIN.

Atentamente,



**PAOLA CHINEN GUIMA**  
Subdirectora de Calidad Ambiental



**CARLOS ALLEN GUILLÉN PANTIGOZO**  
Coordinador de la Unidad de  
Identificación de Pasivos Ambientales del  
Subsector Hidrocarburos

**FRANCISCO JAVIER MÉNDEZ MENDOZA**  
Unidad de Identificación de Pasivos Ambientales  
del Subsector Hidrocarburos  
Dirección de Evaluación





PERÚ

Ministerio  
del Ambiente

Organismo de Evaluación y  
Fiscalización Ambiental - OEFA

"Decenio de las Personas con Discapacidad en el Perú"  
"Año de la Promoción de la Industria Responsable y del Compromiso Climático"

# ANEXOS





PERÚ

Ministerio  
del Ambiente


Organismo de Evaluación y  
Fiscalización Ambiental - OEFA

"Decenio de las Personas con Discapacidad en el Perú"  
"Año de la Promoción de la Industria Responsable y del Compromiso Climático"

# ANEXO 1

Registro fotográfico





Fotografía N° 1. Pozo inactivo mal abandonado, sin cabezal, con casing de revestimiento y tubo interior a nivel del suelo.



Fotografía N° 2. Área evaluada caracterizada por su relieve llano y árido, con amplios sectores cubiertos por un manto de arenas eólicas.





PERÚ

Ministerio  
del Ambiente

Organismo de Evaluación y  
Fiscalización Ambiental - OEFA

"Decenio de las Personas con Discapacidad en el Perú"  
"Año de la Promoción de la Industria Responsable y del Compromiso Climático"

## ANEXO 2

Ficha para la identificación de pasivo ambiental en el subsector  
hidrocarburo (OEFA)





PERÚ

Ministerio  
del AmbienteOrganismo de  
Evaluación y  
Regulación Ambiental"Decenio de las Personas con Discapacidad en el Perú"  
"Año de la Promoción de la Industria Responsable y del Compromiso Climático"

Código de Ficha

F00651

## FICHA PARA LA IDENTIFICACIÓN DE PASIVOS AMBIENTALES EN EL SUBSECTOR HIDROCARBUROS

Fecha de la visita: 21-jul-13 Hora de la visita: 12:35 Nombre del evaluador: FRANCISCO JAVIER MÉNDEZ MENDOZA Dirección / Unidad: OEFA - DE

## I. IDENTIFICACIÓN Y UBICACIÓN

Localidad: - Código PERUPETRO: T3131 Estado Tiempo:  Lluvioso  Soleado  Nublado  
 Distrito: La Brea (Descripción)  
 Provincia: Talara Cielo despejado y brisa moderada.  
 Región: Piura

Lote  Nombre: VII  
 Proyecto  Área de operación: Pozo T3131  
 Otros

Coordenadas UTM	Datum Geodésico:	Zona:	Norte:	Este	Altitud (m):	Precisión (m):
	WGS84	17	9485740	478675	80	± 3

## Breve Descripción de la zona:

Área de estudio forma parte de la unidad geomorfológica denominada Plataforma Costera, la cual constituye una prolongación de la costa, y que posee una superficie plana, levemente inclinada. Asimismo la red de drenaje es escasa, existiendo sólo pequeñas quebradas (mayormente cubiertas por la acción eólica) intermitentes durante todo el año, la vegetación proveniente del bosque seco ralo de llanura aluvial, que se caracteriza por su baja densidad y diversidad florística, se compone generalmente de elementos arbustivos con inclusiones de especies arbóreas achaparradas de porte arbustivo.

## II. DESCRIPCIÓN DEL POSIBLE PASIVO AMBIENTAL

Tipo de Pasivo:	Pozo Abandonado <input checked="" type="radio"/>	Instalaciones mal Abandonadas <input type="radio"/>	Suelos Contaminados con Efluente o Derrame <input type="radio"/>	Emisiones <input type="radio"/>	Restos de Residuos <input type="radio"/>	Otros: ---
-----------------	--	---	--	---------------------------------	--	------------

## Descripción del Pasivo Ambiental:

Pozo inactivo mal abandonado, sin cabezal, con casing de revestimiento y tubo interior corroído a nivel de la superficie del suelo, de 7 y 4,5 pulgadas de diámetro respectivamente. El pozo se encuentra dentro de un hoyo de 1,53 m de profundidad que abarca un área de 2,8 m<sup>2</sup>. No se percibe emisión de gas ni se evidencia suelo impregnado con residuos de hidrocarburo. No hay señales ni cercos que delimiten el área circundante al pozo.

Área afectada aprox. (m<sup>2</sup>): No determinado. Profundidad aproximada del área afectada (m): No determinado.

## III. ACTIVIDADES QUE SE REALIZAN DENTRO DEL ÁREA DE INFLUENCIA

Actividades económicas:	Industrial <input type="checkbox"/>	Comercial <input type="checkbox"/>	Agropecuaria <input type="checkbox"/>	Otros: ---
Actividades recreativas:	Natación <input type="checkbox"/>	Caza <input type="checkbox"/>	Campo deportivo <input type="checkbox"/>	Otros: ---

## IV. SITUACIÓN DEL ENTORNO

Entorno	Distancia aprox. (m)	Descripción
Viviendas	12220	Límite de la localidad de Negritos.
Infraestructura vial	23	Trocha afirmada.
Infraestructura urbana	-	No se observa en un radio de 200 m a la redonda.
Áreas Agrícolas o Ganaderas	-	No se observa en un radio de 200 m a la redonda.
Explotación forestal	-	No se observa en un radio de 200 m a la redonda.
Bosque y/o Vegetación Natural	3	Presencia de vegetación autóctona.
Especies y Ecosistemas en Protección	-	No se observa en un radio de 200 m a la redonda.
Otros	-	No aplica.

Observaciones Ninguna.

## V. SITUACIÓN DEL AGUA (En caso de existir impacto al agua, a una distancia de hasta 100 m)

Cuerpo de agua cercano: No Nombre del cuerpo de agua: No aplica.  
 Distancia aproximada (m) No determinado. Volumen o caudal aproximado: No determinado.



**FICHA PARA LA IDENTIFICACIÓN DE PASIVOS AMBIENTALES EN EL SUBSECTOR HIDROCARBUROS**

Descripción del cuerpo de agua: No aplica.

Uso del agua: No aplica.

**VI. INFORMACIÓN COMPLEMENTARIA A LA DESCRIPCIÓN DEL PASIVO AMBIENTAL**

Infraestructura encontrada (En caso de existir)	Campamentos, oficinas, talleres <input type="checkbox"/>	Caminos, pistas de aterrizaje, líneas férreas <input type="checkbox"/>	Líneas eléctricas <input type="checkbox"/>	Maquinaria pesada <input type="checkbox"/>
	Plantas de procesos abandonadas <input type="checkbox"/>	Generadores y transformadores eléctricos <input type="checkbox"/>	Otros ---	

Descripción de infraestructura: No aplica.

Tipo de Residuo (En caso de existir)	Material de desbroce <input type="checkbox"/>	Chatarra <input type="checkbox"/>	Industrial <input type="checkbox"/>	Desmonte <input type="checkbox"/>	Escoria <input type="checkbox"/>	Construcción <input type="checkbox"/>	Otros: ---
--------------------------------------	---	-----------------------------------	-------------------------------------	-----------------------------------	----------------------------------	---------------------------------------	------------

Descripción de los residuos, en caso de existir (Volumen, etc.): No aplica.

CALIDAD AMBIENTAL	CANTIDAD	Componente ambiental	Cantidad de contaminante que se encuentre mayor a 1% hasta 10% sobre el ECA o norma referencial <input type="radio"/>	Cantidad de contaminante que se encuentre mayor a 10% hasta 50% sobre el ECA o norma referencial <input type="radio"/>	Cantidad de contaminante que se encuentre mayor a 50% hasta 100% sobre el ECA o norma referencial <input type="radio"/>	Cantidad de contaminante que se encuentre mayor al 100% sobre el ECA o norma referencial <input type="radio"/>
		Infraestructura o residuos	Menor a 5 toneladas <input checked="" type="radio"/>	Entre 5 a 49 toneladas <input type="radio"/>	Entre 50 a 500 toneladas <input type="radio"/>	Mayor a 500 toneladas <input type="radio"/>
Peligrosidad	Daños leves y reversibles <input checked="" type="radio"/>	Combustible <input type="radio"/>	Explosiva, inflamable, corrosiva <input type="radio"/>	Muy inflamable, muy tóxica, causa efectos irreversibles inmediatos <input type="radio"/>		
Extensión	Presencia de población en un radio mayor a 1 km <input checked="" type="radio"/>	Presencia de población en un radio de 0,5 a 1 km <input type="radio"/>	Presencia de población en un radio menor de 0,5 km <input type="radio"/>	Presencia de población adyacente, localizada en el mismo lugar del pasivo <input type="radio"/>		
Calidad del Medio	Pasivo ambiental que no afecte a los componentes ambientales <input checked="" type="radio"/>	Pasivo ambiental que se encuentre afectando en un componente ambiental, en al menos un parámetro establecido en el ECA o normal referencial <input type="radio"/>	Pasivo ambiental que se encuentre afectando en dos componentes ambientales, en al menos un parámetro por componente afectado establecido en el ECA o normal referencial <input type="radio"/>	Pasivo ambiental que se encuentre afectando dos o más componentes ambientales y dos o más parámetros por componente afectado establecido en el ECA o normal referencial <input type="radio"/>		

SALUD	Población afectada	Menor a 5 personas <input checked="" type="radio"/>	De 5 a 50 personas <input type="radio"/>	De 50 a 100 personas <input type="radio"/>	Más de 100 personas <input type="radio"/>
-------	--------------------	---	--	--	---

SEGURIDAD DE LA POBLACIÓN	Accesibilidad	Para llegar se requiere de un vehículo de transporte (bote, helicóptero, avión) <input type="radio"/>	En vehículo, seguido de distancia corta a pie (mayor a 1 km) <input type="radio"/>	Recorrido largo a pie en vía no demarcada (mayor de 1 km) <input checked="" type="radio"/>	Adyacente a áreas pobladas, corta distancia a pie (menos de 1 km) <input type="radio"/>
	Potencial de colapso	Instalaciones con cimentación deteriorada y con construcciones deterioradas a nivel del suelo (menor a 1,5 m) <input checked="" type="radio"/>	Instalaciones con cimentación deteriorada y con construcciones inestables de poca elevación (entre 1,5 y 2,5 m de altura) <input type="radio"/>	Instalaciones con cimentación deteriorada y con construcciones inestables y elevadas (mayor a 2,5 m de altura) <input type="radio"/>	Instalaciones con cimentación deteriorada y con construcciones inestables y elevadas, con potencial caída de escombros (mayor a 2,5 m de altura) potencial caída de escombros <input type="radio"/>
	Presencia de cercos	Zona afectada con cercos y señales, ambos deteriorados <input type="radio"/>	Zona afectada cercada y no señalizada <input type="radio"/>	Zona afectada no cercada pero señalizada <input type="radio"/>	Zona afectada no cercada ni señalizada <input checked="" type="radio"/>
	Potencial de incendios o explosivos	Existen residuos explosivos y/o combustibles cuyas propiedades se encuentran neutralizadas <input checked="" type="radio"/>	Existen residuos explosivos y/o combustibles almacenados en infraestructuras deterioradas <input type="radio"/>	Existen residuos explosivos y/o combustibles abandonados en áreas cercadas <input type="radio"/>	Existen residuos explosivos y/o combustibles abandonados a la intemperie <input type="radio"/>



**FICHA PARA LA IDENTIFICACIÓN DE PASIVOS AMBIENTALES EN EL SUBSECTOR HIDROCARBUROS**

Nº Muestras Recolectadas:	Aire	Agua superficial	Agua subterránea	Sedimento	Suelo	Efluentes	Emisiones
	0	0	0	0	0	0	0
Laboratorio / Número de informe de laboratorio:	No aplica.	No aplica.	No aplica.	No aplica.	No aplica.	No aplica.	No aplica.

**Observaciones:** La población potencialmente afectada ha sido determinada considerando un radio de hasta 1 km, dado que la mayor distancia en el factor extensión está referida a 1 km.

FRANCISCO JAVIER MÉNDEZ MENDOZA  
Unidad de Identificación de Pasivos  
Ambientales del Subsector Hidrocarburos  
Dirección de Evaluación







PERÚ

Ministerio  
del Ambiente

Organismo de Evaluación y  
Fiscalización Ambiental - OEFA

"Decenio de las Personas con Discapacidad en el Perú"  
"Año de la Promoción de la Industria Responsable y del Compromiso Climático"

# ANEXO 3

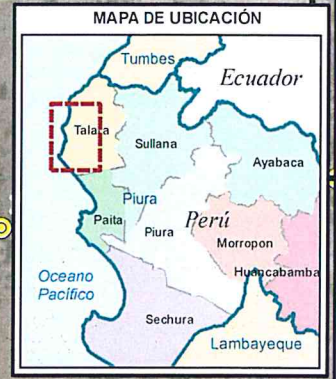
Mapa de ubicación geográfica



478400

478800

479200



9486400

9486000

9485600

9485200

9486400

9486000

9485600

9485200

Pozo T1516

Pozo T3382

Pozo T3222

Pozo T3358

Pozo T3339

Pozo T3113

Pozo T3258

Pozo T3129

Pozo T2223

Pozo T3106

Pozo T3215

Pozo T3112

Pozo T3338

Pozo T3107

Pozo T3104

Pozo T3325

Pozo T3081

Pozo T3111

Pozo T3108

Pozo T3102

Pozo T3256

Pozo T3144

Pozo T3015

Pozo T3109

Pozo T3094

Pozo T2976

Pozo T2961

Pozo T2998

Pozo T2944

Pozo T3114

Pozo T3133

Pozo T3132

LOTE VII

Pozo T3136

Pozo T2955

PIURA

Talara

La Brea

Pozo T3134

Pozo T3131

Pozo T3036

Pozo T3148

Pozo T3151

**LEYENDA**

- Pasivo Ambiental del Subsector Hidrocarburo (PASH)
- Posibles Pasivos Ambientales
- Red vial
- Lotes petroleros

**Tabla de descripción: Datos del Pozo**

Ficha OEFA:	Código PERUPETRO:	Código en campo:
F00651	T3131	Pozo T3131

**PERU** Ministerio del Ambiente  
 Organismo de Evaluación y Fiscalización Ambiental  
 Departamento de Piura, Provincia Talara, Distrito de La Brea

**IDENTIFICACIÓN DE PASIVOS AMBIENTALES DEL SUBSECTOR HIDROCARBUROS**



Elaborado: **SIG OEFA** Fecha: **Enero 2014**

Fuente: Cartas Nacionales, escala 1:100 000 - IGN; Imágenes satelitales Bing Maps; Lotes Petroleros PERUPETRO - Marzo 2013; Identificación de pasivos OSINERMIN 2009 - 2010; PERUPETRO 2002.

478400

478800

479200





PERÚ

Ministerio  
del Ambiente

Organismo de Evaluación y  
Fiscalización Ambiental - OEFA

"Decenio de las Personas con Discapacidad en el Perú"  
"Año de la Promoción de la Industria Responsable y del Compromiso Climático"

# ANEXO 4

Ficha de información de pozo (fuente: Estudio PERUPETRO)





PERÚ

Ministerio  
del AmbienteOrganismo de  
Evaluación y  
Fiscalización Ambiental"Decenio de las Personas con Discapacidad en el Perú"  
"Año de la Promoción de la Industria Responsable y del Compromiso Climático"

## INFORMACIÓN DE POZO

Pozo	T3131	Área	Ancha	Lote	VII
Coordenada Este		Coordenada Norte			
Cía Operadora	Sapet				
Cía Perforación	IPCo				
Prioridad de Abandono					
Fecha de Perforación	18/06/1940	Profundidad total	1436		
Fecha de Completación	13/07/1940	Profundidad efectiva	1436		
Casing de Superficie e Intermedios	8 5/8"				
Profundidad de casing de Superficie e Intermedios	42'- 0'				
Casing de producción y laines	5"				
Profundidad de casing de producción y laines	1310'- 0'				
Intervalos Perforados	1310'- 429'				
Tope Cemento		Formaciones	Verdún		
Tipo y Cantidad de Tapones					
Profundidad de tapones					
Tope de Tapones		Estado	Abandonado productor de petróleo		
Intervalos abiertos		Fecha de último Estado			
Adecuadamente abandonado	No	Último Servicio de Pozos	No registra		
Cumple con Legislación	No	Fecha Último Servicio de Pozos			
Impacto Ambiental y Seguridad					
Código Intervención	2A	Se encuentra entre Construcciones			
Estado del pozo	ATA	Acceso			
Identificado		Terraplèn			
Rx Abandono		Foto			
Observaciones	RPI 34 bpd. Rebalear y evaluar				

Fuente: PERUPETRO - 2002





PERÚ

Ministerio  
del Ambiente

Organismo de Evaluación y  
Fiscalización Ambiental - OEFA

"Decenio de las Personas con Discapacidad en el Perú"  
"Año de la Promoción de la Industria Responsable y del Compromiso Climático"

# ANEXO 5

Ficha de identificación de Pasivos Ambientales del OSINERGMIN



Número: 1447

Fecha: 15/10/2010

**1. LOCALIZACIÓN**

Lote: VII

Área de Producción : ANCHA

Distrito: Pariñas

Provincia: Talara

Región: Piura

Identificación del Pozo según PERUPETRO : T3131

Coordenadas UTM Insitu (Sistema WGS-84)

Zona

Norte

Este


9485742

478672

17

**2. DESCRIPCIÓN DEL PASIVO AMBIENTAL**

Pozo ATA, con fluido en el fondo, cantina destruida con restos de madera y concreto, sin acceso vehicular y vegetación seca en la zona.

**3. REGISTRO FOTOGRÁFICO**

**4. CAUSA / ORIGEN**

Inadecuado Abandono de Pozo

**5. TIPOS DE PASIVOS AMBIENTALES (Marque con X el que corresponda).**

Pozos abandonados	X	Efluentes	
Instalaciones mal abandonadas		Emisiones	
Suelos contaminados		Restos o depósitos de residuos	X

**6. CATEGORÍA AMBIENTAL (Marque con X el que corresponda).**

Contaminación Ambiental		Aspectos de interés Humano	
Aspectos Estéticos		Ecológico	

**7. TITULAR ACTUAL**

SAPET DEVELOPMENT INC

**8. TITULAR (S) ANTERIOR (ES)**

IPCo, Última intervención 18/6/1940

**9. RESULTADO DE MONITOREOS (En caso aplique) (Preliminar)**

NO APLICA

**10. OBSERVACIONES**

