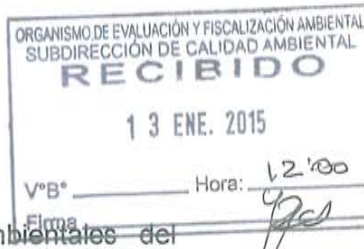




"Año de la Promoción de la Industria Responsable y del Compromiso Climático"
"Decenio de las Personas con Discapacidad en el Perú"

INFORME N° 661 - 2014-OEFA/DE-SDCA-CIPASH



PARA : **CARLOS ALLEN GUILLÉN PANTIGOZO**
Coordinador para la Identificación de Pasivos Ambientales del
Subsector Hidrocarburos

DE : **JESSICA CANDY OSHIRO SHIMABUKURO**
Tercero Evaluador para la Identificación de Pasivos Ambientales del
Subsector Hidrocarburos

ASUNTO : Identificación de pasivo ambiental del subsector hidrocarburos con
código de Ficha OEFA F01503, ubicado en el Lote VII/VI (ex Lote
VII), en el distrito de La Brea de la provincia Talara del departamento
de Piura.

FECHA : San Isidro, 31 DIC. 2014

El presente Informe de identificación de pasivo ambiental del subsector hidrocarburos ha sido elaborado en el marco de la Ley N° 29134 - Ley que regula los pasivos ambientales del subsector hidrocarburos¹ y su Reglamento², así como en aplicación de la Directiva N° 001-2013-OEFA/CD³.

I. OBJETO

1. El presente Informe tiene por objeto comunicar que el pozo mal abandonado (con código PERUPETRO T_140) y el suelo contaminado circundante a él, constituyen un pasivo ambiental del subsector hidrocarburos, identificado con código de Ficha OEFA F01503. Este pasivo ambiental se encuentra ubicado en el distrito de La Brea de la provincia Talara del departamento de Piura, el cual fue verificado en campo el 9 de agosto de 2014.

II. MARCO NORMATIVO

2. Mediante la Ley N° 29134 - Ley que regula los pasivos ambientales del subsector hidrocarburos, se establecen las reglas aplicables a la gestión de los pasivos ambientales en las actividades del subsector hidrocarburos, con la finalidad de reducir o eliminar sus impactos negativos en la salud, la población, el ecosistema circundante y la propiedad.
3. El Artículo 2° de la citada Ley, define a los pasivos ambientales como aquellos pozos e instalaciones mal abandonados, los suelos contaminados, los efluentes, emisiones, restos o depósitos de residuos ubicados en cualquier lugar del territorio nacional, incluyendo el zócalo marino, producidos como consecuencia de operaciones en el subsector hidrocarburos, realizadas por parte de empresas que han cesado sus actividades en el área donde se produjeron dichos impactos.

¹ Publicado en el diario oficial El Peruano el 17 de noviembre de 2007.

² Decreto Supremo N° 004-2011-EM.

³ Directiva N° 001-2013-OEFA/CD - Directiva para la identificación de pasivos ambientales en el subsector hidrocarburos a cargo del OEFA y la Metodología para la Estimación del Nivel de Riesgo de Pasivos Ambientales en el Subsector Hidrocarburos, aprobada con Resolución de Consejo Directivo N° 022-2013-OEFA/CD del 22 de mayo de 2013.

4. El Numeral 6.3 del Artículo 6° del Reglamento de la Ley N° 29134, aprobado mediante Decreto Supremo N° 004-2011-EM, dispone que la autoridad a cargo de la fiscalización y sanción del cumplimiento de las obligaciones ambientales contenidas en el Reglamento de la Ley N° 29134 es el Organismo Supervisor de la Inversión en Energía y Minería - OSINERGMIN, en tanto no se efectúe la transferencia de funciones de evaluación, supervisión, fiscalización, control y sanción en materia ambiental al Organismo de Evaluación y Fiscalización Ambiental - OEFA, de acuerdo a lo establecido en la Primera Disposición Complementaria Transitoria de la Ley N° 29325 y el Decreto Supremo N° 001-2010-MINAM.
5. Con la finalidad de dar cumplimiento a lo dispuesto en la Ley N° 29325, y dentro del proceso gradual de transferencia de las funciones de las entidades del Gobierno Nacional con competencias en evaluación, supervisión, fiscalización, control y sanción ambiental, mediante Decreto Supremo N° 001-2010-MINAM se aprobó el inicio del proceso de transferencia de las funciones de supervisión, fiscalización y sanción en materia ambiental del OSINERGMIN al OEFA, y posteriormente por medio de la Resolución Ministerial N° 042-2013-MINAM, publicada el 19 de febrero de 2013, el Ministerio del Ambiente precisó que el OEFA es competente para ejercer la función de identificación de pasivos ambientales de hidrocarburos, en el marco de lo establecido en la Ley N° 29134 y su Reglamento.
6. Asimismo, mediante Resolución de Consejo Directivo N° 022-2013-OEFA/CD del 22 de mayo de 2013, se aprobó la Directiva N° 001-2013-OEFA/CD - Directiva para la identificación de pasivos ambientales en el subsector hidrocarburos a cargo del OEFA y la Metodología para la Estimación del Nivel de Riesgo de Pasivos Ambientales en el Subsector Hidrocarburos.

A continuación se detallan las acciones desarrolladas:

III. IDENTIFICACIÓN DE PASIVO AMBIENTAL DEL SUBSECTOR HIDROCARBUROS CON CÓDIGO DE FICHA OEFA F01503

III.1 Revisión Documentaria

7. Entre los años 2001 y 2002, PERUPETRO S.A. (en adelante, PERUPETRO) realizó el estudio denominado "Pasivos Ambientales - Estudio de Pozos ATA, APA y DPA"⁴(en adelante, Estudio PERUPETRO), evaluándose un total de 8 944 pozos, los cuales fueron clasificados con un código de intervención⁵, para priorizar su abandono o considerarlo dentro de un programa de rehabilitación.
8. De acuerdo al Estudio PERUPETRO, 401 pozos fueron clasificados con los códigos 1A y 1B; sin embargo, se priorizaron los trabajos de abandono de 204 pozos ubicados en los campos del noroeste del Perú, así como los pozos ubicados en el sector Pirín y Ahuallane en Puno, en la medida que representaban un mayor peligro a la seguridad integral de las personas. La ejecución del programa de abandono técnico definitivo de

⁴ Pozo ATA: Pozo con abandono temporal.
Pozo APA: Pozo con abandono permanente.
Pozo DPA: Pozo abandonado durante la perforación.

⁵ 1A: Pozos que necesitan abandono permanente, por constituir un verdadero peligro a la seguridad integral de las personas.
1B: Pozos que necesitan abandono permanente, porque potencialmente pueden contaminar el ambiente.
1C: Pozos secos, productores de agua, que no contaminan el ambiente y no son un peligro para las personas.
2A: Pozos que de alguna forma debe considerarse su rehabilitación, ya sea para ponerlos en producción o para incluirlos dentro de proyectos de recuperación mejorada.

dichos pozos estuvo a cargo de PETROPERÚ S.A. (en adelante, PETROPERÚ), según la autorización dispuesta en el Artículo 6° de la Ley N° 28880 - Ley que autoriza Crédito Suplementario en el Presupuesto del Sector Público para el Año Fiscal 2006 y dicta otras medidas.

9. Asimismo, entre los años 2009 y 2010, el OSINERGMIN realizó trabajos de identificación de pasivos ambientales del subsector hidrocarburos, identificándose 6 271 pozos, de los cuales 4 634 fueron considerados pasivos ambientales, de acuerdo a los informes números 19853-2009-OS-GFHL/UMAL, 7426-2010-OS-GFHL/UEEL y 13609-2010-OS-GFHL/UPPD del OSINERGMIN. Sin embargo, no todos los pozos identificados y evaluados cumplen con la definición de pasivo ambiental, de acuerdo a lo establecido en el Artículo 2° de la Ley N° 29134 - Ley que regula los Pasivos Ambientales del Subsector Hidrocarburos.
10. De la revisión documentaria, se tiene que el pasivo ambiental evaluado corresponde a un pozo inactivo, considerado en el Estudio PERUPETRO como un pozo ATA con código de intervención 2A; es decir, un pozo con abandono temporal, respecto del cual debe considerarse su rehabilitación, ya sea para ponerlo en producción o para incluirlo dentro de proyectos de recuperación mejorada. De acuerdo a dicho estudio, este pozo presenta intervalos perforados pero no registra presencia de taponos de abandono, por lo que fue considerado como un pozo que no se encuentra adecuadamente abandonado y que no cumple con la Legislación vigente en la fecha de elaborado el estudio (ver anexo 6).
11. Asimismo, figura en el registro del OSINERGMIN como un pozo ATA, que presenta casing de superficie y cuenta con acceso; además, señala que se observó suelo impregnado con hidrocarburos y presencia de residuos sólidos como restos de madera, concreto y fierro en los alrededores del pozo (ver anexo 7).

III.2 Descripción del pasivo ambiental y área circundante

III.2.1 Identificación del área

12. De la revisión del contenido correspondiente a la Línea Base del Estudio de Impacto Ambiental para el proyecto de "Perforación de 3 022 pozos de desarrollo y Prospección Sísmica 2D de 59 km", aprobado por Resolución Directoral N° 203-2012-MEM/AE, el paisaje predominante del lote se caracteriza por presentar planicies o tablazos, de escasa vegetación, bajo un clima cálido muy seco tropical (árido tropical) y con escasa precipitación durante todas las estaciones. Morfológicamente, el área evaluada forma parte de la unidad geomorfológica denominada Plataforma Costera, la cual constituye una prolongación de la costa, que posee una superficie plana, levemente inclinada, suavemente ondulada y con cambios de relieve locales, ubicado en una zona de vida de Desierto Superárido - Tropical (ds-T).
13. El área evaluada se encuentra en una zona desértica de bosque seco, que presenta distintas geoformas de colinas altas, microtopografía microaccidentada y suelo altamente susceptible a la erosión eólica, de escasa precipitación y ausencia de escorrentías superficiales (quebradas secas), salvo esporádicamente en tiempo de lluvia. Asimismo, se observa escasa presencia de algarrobo en los alrededores del pozo.

III.2.2 Descripción del pasivo ambiental

14. Durante la evaluación in situ realizada por el OEFA el 9 de agosto de 2014 se observó un pozo inactivo, el cual no cuenta con terraplén habilitado ni acceso vehicular directo, presenta casing abierto de aproximadamente 8 pulgadas de diámetro a nivel de la superficie del suelo, sin válvulas ni cabezal, dentro de un hoyo de aproximadamente

1,5 m de diámetro y 1,1 m de profundidad; sin embargo, no se observó afloramiento superficial de líquidos ni se percibió emisiones gaseosas provenientes del pozo (ver anexos 1, 2 y 3).

15. Asimismo, para la evaluación del suelo en el área circundante al pozo, se realizó un recorrido y exploración del área en mención con la finalidad de determinar la presencia de hidrocarburos en el suelo, estableciéndose de esta manera la ubicación de los puntos de muestreo de suelo; tras el análisis de las muestras recolectadas, los resultados de los reportes de ensayo de laboratorio determinan que las concentraciones de la Fracción de hidrocarburos F2 y Fracción de hidrocarburos F3 superan los valores establecidos en el Estándar de Calidad Ambiental para Suelo de uso agrícola aprobado por Decreto Supremo N° 002-2013-MINAM, evidenciando la presencia de suelo contaminado con hidrocarburos, como se detalla en el ítem III.3.
16. En ese sentido, de la revisión de los antecedentes y las observaciones en campo se tiene que el pozo se encuentra mal abandonado, toda vez que no se encuentra herméticamente cerrado ni en condiciones seguras para el abandono, conforme se establece en el Decreto Supremo N° 032-2004-EM - Reglamento de las Actividades de Exploración y Explotación de Hidrocarburos⁶. Además de presentar suelo contaminado con hidrocarburos.

III.3 Identificación de contaminantes y toma de muestras

III.3.1 Calidad del suelo

17. Producto del recorrido y exploración del área circundante al pozo se establecieron los puntos de muestreo, de los cuales se recolectaron dos (2) muestras puntuales de suelo para su correspondiente análisis en un laboratorio acreditado por INDECOPI. Para la toma de muestra se siguieron los criterios establecidos en la Guía para Muestreo de Suelos en el marco del Decreto Supremo N° 002-2013-MINAM, Estándares de Calidad Ambiental (ECA) para suelo, aprobado con Resolución Ministerial N° 085-2014-MINAM.
18. La descripción y ubicación de los puntos de muestreo de suelo; así como, los parámetros analizados en laboratorio se detallan en la Tabla 1 (ver anexo 4).

Tabla 1: Puntos de Muestreo

Matriz	Código del punto de muestreo	Parámetros analizados	Descripción	WGS 84 ZONA 17M	
				ESTE (m)	NORTE (m)
SUELO	F01503-SU01	FH F1 (C ₆ -C ₁₀)* FH F2 (C ₁₀ -C ₂₈) FH F3 (C ₂₈ -C ₄₀)	La muestra de suelo se tomó a 4 m de distancia del casing del pozo y a una profundidad de 0,3 m de la superficie del suelo.	467170	9485540
SUELO	F01503-SU02	FH F1 (C ₆ -C ₁₀)* FH F2 (C ₁₀ -C ₂₈) FH F3 (C ₂₈ -C ₄₀)	La muestra de suelo se tomó a 8 m de distancia del casing del pozo y a una profundidad de 0,4 m de la superficie del suelo.	467167	9485543

FH F1: Fracción de hidrocarburos F1 (C₆-C₁₀).

FH F2: Fracción de hidrocarburos F2 (C₁₀-C₂₈).

FH F3: Fracción de hidrocarburos F3 (C₂₈-C₄₀).

* De manera referencial, dado que el ECA considera la Fracción de hidrocarburos F1 (C₅-C₁₀).

⁶ Decreto Supremo N° 032-2004-EM - Reglamento de las Actividades de Exploración y Explotación de Hidrocarburos. Artículo 2°.- Definiciones
(...)
"Abandono del Pozo: Trabajos que se efectúan para dejar herméticamente cerrado y en condiciones seguras un Pozo."
(...)

"Año de la Promoción de la Industria Responsable y del Compromiso Climático"
 "Decenio de las Personas con Discapacidad en el Perú"

19. Los resultados obtenidos en laboratorio fueron comparados con el Estándar de Calidad Ambiental para Suelo de uso agrícola (Decreto Supremo N° 002-2013-MINAM), dado que no se ha observado viviendas ni actividad industrial / extractiva en curso cerca de la ubicación del pozo, además de presentar vegetación arbustiva en los alrededores. Se obtuvieron los siguientes resultados de laboratorio (ver anexo 5):

Tabla 2: Resultado de los análisis fisicoquímicos realizados

Matriz	Código de muestra	Parámetros analizados	Resultado	Unidad	ECA o norma referencial	% que se encuentra por encima del ECA o norma referencial	Laboratorio	Número de informe de ensayo de laboratorio
SUELO	F01503-SU01	FH F1 (C ₆ -C ₁₀)*	< 10	mg/kg	200	No supera	AGQ Perú S.A.C.	S-14/23552
SUELO	F01503-SU01	FH F2 (C ₁₀ -C ₂₈)	7 639	mg/kg	1 200	536,6 %	AGQ Perú S.A.C.	S-14/23552
SUELO	F01503-SU01	FH F3 (C ₂₈ -C ₄₀)	10 528	mg/kg	3 000	250,9 %	AGQ Perú S.A.C.	S-14/23552
SUELO	F01503-SU02	FH F1 (C ₆ -C ₁₀)*	< 10	mg/kg	200	No supera	AGQ Perú S.A.C.	S-14/23553
SUELO	F01503-SU02	FH F2 (C ₁₀ -C ₂₈)	1 968	mg/kg	1 200	63,9 %	AGQ Perú S.A.C.	S-14/23553
SUELO	F01503-SU02	FH F3 (C ₂₈ -C ₄₀)	6 052	mg/kg	3 000	101,7 %	AGQ Perú S.A.C.	S-14/23553

FH F1: Fracción de hidrocarburos F1 (C₆-C₁₀).

FH F2: Fracción de hidrocarburos F2 (C₁₀-C₂₈).

FH F3: Fracción de hidrocarburos F3 (C₂₈-C₄₀).

* De manera referencial, dado que el ECA considera la Fracción de hidrocarburos F1 (C₅-C₁₀).

20. Los resultados obtenidos del análisis en laboratorio evidencian la presencia de suelo contaminado con hidrocarburos, dado que las concentraciones correspondientes a la Fracción de hidrocarburos F2 y Fracción de hidrocarburos F3 de ambas muestras superan el ECA para suelo de uso agrícola.
21. A continuación se realiza la estimación del nivel de riesgo en función del parámetro Fracción de hidrocarburos F2 de la muestra F01503-SU01 debido a que presentó el valor más alto en la valoración (% que supera el ECA) entre el resto de parámetros considerados para la evaluación.

III.4 Estimación del Nivel de Riesgo

22. La estimación del nivel de riesgo del pasivo ambiental, se evaluó conforme a los lineamientos establecidos en la Metodología para la Estimación del Nivel de Riesgo de Pasivos Ambientales en el Subsector Hidrocarburos aprobada por Resolución de Consejo Directivo N° 022-2013-OEFA/CD.

III.4.1 Salud

Identificación de peligros

23. Existe presencia de suelo contaminado con hidrocarburos a nivel superficial, que puede afectar la salud de la población en caso exista un contacto directo continuo y/o manipulación continua (sin la adecuada protección) con este suelo.

Estimación de la probabilidad

24. La probabilidad de ocurrencia de peligros se evaluó in situ y en gabinete, conforme a los lineamientos de la Metodología para la Estimación del Nivel de Riesgo de Pasivos Ambientales en el Subsector Hidrocarburos, conforme al siguiente detalle:

"Año de la Promoción de la Industria Responsable y del Compromiso Climático"
 "Decenio de las Personas con Discapacidad en el Perú"

Probabilidad de la ocurrencia	Valor
Debido a la permanente presencia de suelo contaminado con hidrocarburos y a las condiciones en las que se encuentra el pozo, se estima que ocurre de manera continua.	5

Fuente: Elaboración propia (Cuadro N° 1 de la Metodología para la Estimación del Nivel de Riesgo de Pasivos Ambientales en el Subsector Hidrocarburos).

Estimación de la consecuencia en la salud

25. La consecuencia en la salud, se evaluó in situ y en gabinete, conforme a los lineamientos establecidos en la Metodología para la Estimación del Nivel de Riesgo de Pasivos Ambientales en el Subsector Hidrocarburos, como se detalla a continuación:

$$\text{Salud} = C + 2(P) + E + \text{Pobl.}$$

Factores	Escenarios	Puntuación
Cantidad (C)	De los resultados obtenidos del análisis de las muestras de suelo alrededor del pozo, se encontró que la concentración de la Fracción de hidrocarburos F2 se encuentra 536,6% por encima del ECA para suelo de uso agrícola.	4
Peligrosidad (P)	Existe suelo contaminado con hidrocarburos en el área circundante al pozo y una de las propiedades intrínsecas de los hidrocarburos es ser combustible.	2* x (2)
Extensión (E)	La población de la periferia de la localidad de Negritos se encuentra a 630 m aproximadamente de la ubicación del pozo.	2
Población potencialmente afectada (Pobl.)**	Se considera que la población potencialmente afectada es de más de 100 personas (periferia de la localidad de Negritos).	4
Total		14

Fuente: Elaboración propia (Cuadros números 2, 3, 4 y 5 de la Metodología para la Estimación del Nivel de Riesgo de Pasivos Ambientales en el Subsector Hidrocarburos).

* La peligrosidad se multiplica por la constante 2 en la sumatoria de factores para el cálculo de la consecuencia.

**La población potencialmente afectada ha sido determinada considerando un radio de hasta 1 km, dado que la mayor distancia en el factor extensión está referida a 1 km.

26. Para la puntuación de 14, le corresponde un valor numérico de 3 (Cuadro N° 11 de la Metodología para la Estimación del Nivel de Riesgo de Pasivos Ambientales en el Subsector Hidrocarburos) para la consecuencia en la salud.

Estimación del nivel de riesgo en la salud

27. De acuerdo a lo señalado en la Metodología para la Estimación del Nivel de Riesgo de Pasivos Ambientales en el Subsector Hidrocarburos, el cálculo para la estimación de riesgo para la salud, se realiza empleando la siguiente ecuación:

$$\text{Riesgo} = \text{Probabilidad} \times \text{Consecuencia}$$

"Año de la Promoción de la Industria Responsable y del Compromiso Climático"
 "Decenio de las Personas con Discapacidad en el Perú"

28. Reemplazando los valores obtenidos en esta ecuación tenemos: (5 x 3), el valor del riesgo para la salud es 15, que se interpreta como un nivel de riesgo MEDIO de acuerdo a los rangos establecidos en el siguiente cuadro:

Determinación del nivel de riesgo

Nivel de riesgo en función de la salud, seguridad de la población y calidad del ambiente	Rango del riesgo
Riesgo alto	16 – 25
Riesgo medio	6 – 15
Riesgo bajo	1 – 5

Fuente: Cuadro N° 14 de la Metodología para la Estimación del Nivel de Riesgo de Pasivos Ambientales en el Subsector Hidrocarburos.

III.4.2 Seguridad de la población

Identificación de peligros

29. Debido a las condiciones en las que se encuentra el pozo y su área circundante pueden ocasionar daños a la integridad física de las personas producto de caídas y/o golpes.

Estimación de la probabilidad

30. La probabilidad de ocurrencia de peligros se evaluó in situ y en gabinete, conforme a los lineamientos de la Metodología para la Estimación del Nivel de Riesgo de Pasivos Ambientales en el Subsector Hidrocarburos, tal como se detalla a continuación:

Probabilidad de la ocurrencia	Valor
Debido a la permanente presencia de suelo contaminado con hidrocarburos y a las condiciones en las que se encuentra el pozo, se estima que ocurre de manera continua.	5

Fuente: Elaboración propia (Cuadro N° 1 de la Metodología para la Estimación del Nivel de Riesgo de Pasivos Ambientales en el Subsector Hidrocarburos).

Estimación de la consecuencia en la seguridad de la población

31. La consecuencia en la seguridad de la población se evaluó in situ y en gabinete, conforme a los lineamientos establecidos en la Metodología para la Estimación del Nivel de Riesgo de Pasivos Ambientales en el Subsector Hidrocarburos, como se detalla a continuación:

$$\text{Seguridad de la población} = \Sigma (\text{Factores})$$

Factores	Escenarios	Puntuación
Accesibilidad	La población más cercana (viviendas de la localidad de Negritos) se encuentra a 630 m aproximadamente la ubicación del pozo.	4
Potencial de colapso	Estructura del pozo a nivel de la superficie del suelo, dentro de un hoyo.	1
Presencia de cercos	La zona evaluada no está cercada ni señalizada.	4

"Año de la Promoción de la Industria Responsable y del Compromiso Climático"
 "Decenio de las Personas con Discapacidad en el Perú"

Factores	Escenarios	Puntuación
Potencial de incendios o explosión	Presencia de hidrocarburos en el suelo, cuyas propiedades se encuentran neutralizadas por su exposición a la intemperie y a agentes naturales.	1
Total		10

Fuente: Elaboración propia (Cuadros números 7, 8, 9 y 10 de la Metodología para la Estimación del Nivel de Riesgo de Pasivos Ambientales en el Subsector Hidrocarburos).

32. Para la puntuación de 10, le corresponde un valor numérico de 3 (Cuadro N° 13 de la Metodología para la Estimación del Nivel de Riesgo de Pasivos Ambientales en el Subsector Hidrocarburos) para la consecuencia en la seguridad de la población.

Estimación del nivel de riesgo en la seguridad

33. De acuerdo a lo señalado en la Metodología para la Estimación del Nivel de Riesgo de Pasivos Ambientales en el Subsector Hidrocarburos, el cálculo para la estimación de riesgo para la seguridad de la población se realiza empleando la siguiente ecuación:

$$\text{Riesgo} = \text{Probabilidad} \times \text{Consecuencia}$$

34. Reemplazando los valores obtenidos en esta ecuación tenemos: (5 x 3), el valor del riesgo para la seguridad de la población es 15, que se interpreta como un nivel de riesgo MEDIO de acuerdo a los rangos establecidos en el siguiente cuadro:

Determinación del nivel de riesgo

Nivel de riesgo en función de la salud, seguridad de la población y calidad del ambiente	Rango del riesgo
Riesgo alto	16 – 25
Riesgo medio	6 – 15
Riesgo bajo	1 – 5

Fuente: Cuadro N° 14 de la Metodología para la Estimación del Nivel de Riesgo de Pasivos Ambientales en el Subsector Hidrocarburos.

III.4.3 Calidad del Ambiente

Identificación de peligros

35. Existe presencia de hidrocarburos en el suelo a nivel superficial, que afecta la calidad del suelo y podría ser transportado hacia otras áreas debido a la acción de agentes naturales como las precipitaciones pluviales y/o el viento, existiendo la posibilidad de afectar otros componentes ambientales.

Estimación de la probabilidad

36. La probabilidad de ocurrencia de peligros se evaluó in situ y en gabinete, conforme a los lineamientos de la Metodología para la Estimación del Nivel de Riesgo de Pasivos Ambientales en el Subsector Hidrocarburos, como se detalla a continuación:

"Año de la Promoción de la Industria Responsable y del Compromiso Climático"
 "Decenio de las Personas con Discapacidad en el Perú"

Probabilidad de la ocurrencia	Valor
Debido a la permanente presencia de suelo contaminado con hidrocarburos y a las condiciones en las que se encuentra el pozo, se estima que ocurre de manera continua.	5

Fuente: Elaboración propia (Cuadro N° 1 de la Metodología para la Estimación del Nivel de Riesgo de Pasivos Ambientales en el Subsector Hidrocarburos).

Estimación de la consecuencia en la calidad del ambiente

37. La consecuencia en la calidad del ambiente se evaluó in situ y en gabinete, conforme a los lineamientos establecidos en la Metodología para la Estimación del Nivel de Riesgo de Pasivos Ambientales en el Subsector Hidrocarburos, como se detalla a continuación:

$$\text{Calidad del ambiente} = C + 2(P) + E + CM$$

Factores	Escenarios	Puntuación
Cantidad (C)	De los resultados obtenidos del análisis de las muestras de suelo alrededor del pozo, se encontró que la concentración de la Fracción de hidrocarburos F2 se encuentra 536,6% por encima del ECA para suelo de uso agrícola.	4
Peligrosidad (P)	Existe suelo contaminado con hidrocarburos en el área circundante al pozo y una de las propiedades intrínsecas de los hidrocarburos es ser combustible.	2* x (2)
Extensión (E)	La población de la periferia de la localidad de Negritos se encuentra a 630 m aproximadamente de la ubicación del pozo.	2
Calidad del Medio (CM)	El pasivo ambiental está afectando la calidad del componente ambiental suelo, debido a la presencia de Fracción de hidrocarburos F2 y Fracción de hidrocarburos F3, cuyas concentraciones superan lo establecido en el ECA para suelo de uso agrícola.	2
Total		12

Fuente: Elaboración propia (Cuadros números 2, 3, 4 y 6 de la Metodología para la Estimación del Nivel de Riesgo de Pasivos Ambientales en el Subsector Hidrocarburos).

* La peligrosidad se multiplica por la constante 2 en la sumatoria de factores para el cálculo de la consecuencia.

38. Para la puntuación de 12, le corresponde un valor numérico de 3 (Cuadro N° 12 de la Metodología para la Estimación del Nivel de Riesgo de Pasivos Ambientales en el Subsector Hidrocarburos) para la consecuencia en la calidad del ambiente.

Estimación del nivel de riesgo en la calidad del ambiente

39. De acuerdo a lo señalado en la Metodología para la Estimación del Nivel de Riesgo de Pasivos Ambientales en el Subsector Hidrocarburos, el cálculo para la estimación de riesgo para la calidad del ambiente, se realiza empleando la ecuación:

$$\text{Riesgo} = \text{Probabilidad} \times \text{Consecuencia}$$

40. Reemplazando los valores obtenidos en esta ecuación tenemos: (5×3) , el valor del riesgo para la calidad del ambiente es 15, que se interpreta como un nivel de riesgo MEDIO de acuerdo a los rangos establecidos en el siguiente cuadro:

Determinación del nivel de riesgo

Nivel de riesgo en función de la salud, seguridad de la población y calidad del ambiente	Rango del riesgo
Riesgo alto	16 – 25
Riesgo medio	6 – 15
Riesgo bajo	1 – 5

Fuente: Cuadro N° 14 de la Metodología para la Estimación del Nivel de Riesgo de Pasivos Ambientales en el Subsector Hidrocarburos.

IV. CONCLUSIONES

41. Sobre la base de las consideraciones expuestas, es posible formular las siguientes conclusiones:
- (i) El pozo identificado con código PERUPETRO T_140, califica como un pozo mal abandonado que no se encuentra herméticamente cerrado ni en condiciones seguras, de conformidad con lo establecido en el Artículo 2° del Decreto Supremo N° 032-2004-EM - Reglamento de las Actividades de Exploración y Explotación de Hidrocarburos.
 - (ii) En el área circundante al pozo, existe suelo contaminado por la presencia de hidrocarburos, según los resultados obtenidos del informe de ensayo de laboratorio para los parámetros Fracción de hidrocarburos F2 (C₁₀-C₂₈) y Fracción de hidrocarburos F3 (C₂₈-C₄₀); cuyas concentraciones han superado el valor establecido en el Estándar de Calidad Ambiental para suelo de uso agrícola, aprobado por Decreto Supremo N° 002-2013-MINAM.
 - (iii) El pozo mal abandonado (Pozo T_140) y el suelo contaminado del área circundante a él, descritos en la Ficha OEFA F01503, constituyen un pasivo ambiental del subsector hidrocarburos, en la medida que cumplen con la definición de pasivo ambiental del subsector hidrocarburos establecido en el Artículo 2° de la Ley N° 29134 - Ley que Regula los Pasivos Ambientales del Subsector Hidrocarburos.
 - (iv) Los resultados de la estimación del nivel de riesgo de este pasivo ambiental determinan que, el nivel de riesgo para la salud es MEDIO, el nivel de riesgo para la seguridad de la población es MEDIO y el nivel de riesgo para la calidad del ambiente es MEDIO.

V. RECOMENDACIÓN

42. Conforme a las conclusiones expuestas, se recomienda remitir el presente Informe a la Dirección General de Asuntos Ambientales Energéticos del Ministerio de Energía y Minas, para su conocimiento y fines pertinentes.



VI. ANEXOS

1. Registro fotográfico.
2. Ficha para la identificación de pasivo ambiental en el subsector hidrocarburos (OEFA).
3. Mapa de ubicación geográfica.
4. Reporte de monitoreo de suelo.
5. Informe de ensayo de laboratorio.
6. Ficha de información de pozo (Fuente: Estudio PERUPETRO).
7. Ficha de identificación de Pasivos Ambientales del OSINERGMIN.

Atentamente,

JESSICA CANDY OSHIRO SHIMABUKURO
Tercero Evaluador para la Identificación de
Pasivos Ambientales del Subsector
Hidrocarburos



PERÚ

Ministerio
del Ambiente

Organismo de Evaluación y
Fiscalización Ambiental - OEFA

Dirección de Evaluación

"Año de la Promoción de la Industria Responsable y del Compromiso Climático"
"Decenio de las Personas con Discapacidad en el Perú"

ANEXOS



PERÚ

Ministerio
del Ambiente

Organismo de Evaluación y
Fiscalización Ambiental - OEFA

Dirección de Evaluación

"Año de la Promoción de la Industria Responsable y del Compromiso Climático"
"Decenio de las Personas con Discapacidad en el Perú"

ANEXO 1

Registro fotográfico

"Año de la Promoción de la Industria Responsable y del Compromiso Climático"
"Decenio de las Personas con Discapacidad en el Perú"



Fotografía N° 1. Pozo T_140, con casing al ras del suelo dentro de un hoyo.



Fotografía N° 2. Vista del área evaluada, zona desértica de bosque seco.

"Año de la Promoción de la Industria Responsable y del Compromiso Climático"
"Decenio de las Personas con Discapacidad en el Perú"



Fotografía N° 3. Toma de muestra de suelo en el punto F01503-SU01.



Fotografía N° 4. Toma de muestra de suelo en el punto F01503-SU02.



PERÚ

Ministerio
del Ambiente

Organismo de Evaluación y
Fiscalización Ambiental - OEFA

Dirección de Evaluación

"Año de la Promoción de la Industria Responsable y del Compromiso Climático"
"Decenio de las Personas con Discapacidad en el Perú"

ANEXO 2

Ficha para la identificación de pasivo ambiental en el subsector
hidrocarburos (OEFA)



FICHA PARA LA IDENTIFICACIÓN DE PASIVOS AMBIENTALES EN EL SUBSECTOR HIDROCARBUROS

Fecha de la visita: 09-ago-14 Hora de la visita: 09:40 Nombre del evaluador: Milagros Nelly Evangelista Mautino Dirección / Unidad: OEFA/DE

I. IDENTIFICACIÓN Y UBICACIÓN

Localidad: Distrito: La Brea Provincia: Talara Región: Piura
 Código PERUPETRO: T_140
 Estado Tiempo: Lluvioso Soleado Nublado
 (Descripción) El estado del tiempo en la zona presenta cielo nublado con dirección de vientos moderadamente fuerte de Sur a Norte.

Lote Nombre: Lote VII/VI (ex Lote VII)
 Proyecto Área de operación: Pozo T_140
 Otros

Coordenadas UTM	Datum Geodésico: WGS84	Zona: 17	Norte: 9485534	Este: 467171	Altitud (m): 50	Precisión (m): ± 3
-----------------	------------------------	----------	----------------	--------------	-----------------	--------------------

Breve Descripción de la zona:

El área evaluada se encuentra en una zona desértica de bosque seco con distintas geoformas de colinas altas, microtopografía microaccidentada con pendiente de 2% a 18%, suelo altamente susceptible a la erosión eólica de textura fina a moderadamente gruesa arcillo arenoso de color gris, drenaje y permeabilidad rápido de baja fertilidad natural, clima cálido muy seco tropical con poca precipitación y ausencia de escorrentías superficiales (quebradas secas), salvo esporádicamente en tiempo de lluvia. Asimismo, aproximadamente a 200 metros alrededor se observa escasa presencia de algarrobo; sin embargo, no se observa viviendas en las cercanías, ni actividades industriales/extractivas en curso a 200 metros en los alrededores.

II. DESCRIPCIÓN DEL POSIBLE PASIVO AMBIENTAL

Tipo de Pozo Abandonado <input checked="" type="radio"/>	Instalaciones mal Abandonadas <input type="radio"/>	Suelos Contaminados con Efluente o Derrame <input checked="" type="radio"/>	Emisiones <input type="radio"/>	Restos de Residuos <input type="radio"/>	Otros: <input type="radio"/>
--	---	---	---------------------------------	--	------------------------------

Descripción del Pasivo Ambiental:

Pozo inactivo sin terraplén habilitado ni acceso vehicular, se visualiza casing de 8 pulgadas de diámetro, corroído, cortado y sin válvulas ni cabezal, por lo que se encuentra abierto al ambiente, se encuentra en un hoyo de aproximadamente 1,5 m de diámetro y 1,1 m de profundidad. No se percibe olores característicos a hidrocarburos provenientes del pozo, ni afloramiento superficial de líquidos pero se observa presencia de hidrocarburos en el suelo del área circundante al pozo.

Área afectada aprox. (m2): 40

Profundidad aproximada del área afectada (m): 0.3

III. ACTIVIDADES QUE SE REALIZAN DENTRO DEL ÁREA DE INFLUENCIA

Actividades económicas:	Industrial <input type="checkbox"/>	Comercial <input type="checkbox"/>	Agropecuaria <input type="checkbox"/>	Otros: ---
Actividades recreativas:	Natación <input type="checkbox"/>	Caza <input type="checkbox"/>	Campo deportivo <input type="checkbox"/>	Otros: ---

IV. SITUACIÓN DEL ENTORNO

Entorno	Distancia aprox. (m)	Descripción
Viviendas	630	Viviendas de la localidad de Negritos.
Infraestructura vial	100	Vía de acceso vehicular.
Infraestructura urbana	-	No se observa en un radio de 200 m a la redonda.
Áreas Agrícolas o Ganaderas	-	No se observa en un radio de 200 m a la redonda.
Explotación forestal	-	No se observa en un radio de 200 m a la redonda.
Bosque y/o Vegetación Natural	50	Escasa vegetación de algarrobo.
Especies y Ecosistemas en Protección	-	No se observa en un radio de 200 m a la redonda.
Otros	-	No aplica.

Observaciones: Ninguna.

V. SITUACIÓN DEL AGUA (En caso de existir impacto al agua, a una distancia de hasta 100 m)

Cuerpo de agua cercano: No Nombre del cuerpo de agua: No aplica.
 Distancia aproximada (m): No determinado. Volumen o caudal aproximado: No determinado.



FICHA PARA LA IDENTIFICACIÓN DE PASIVOS AMBIENTALES EN EL SUBSECTOR HIDROCARBUROS

Descripción del cuerpo de agua: No aplica.

Uso del agua: No aplica.

VI. INFORMACIÓN COMPLEMENTARIA A LA DESCRIPCIÓN DEL PASIVO AMBIENTAL

Infraestructura encontrada (En caso de)	Campamentos, oficinas, talleres <input type="checkbox"/>	Caminos, pistas de aterrizaje, líneas férreas <input type="checkbox"/>	Líneas eléctricas <input type="checkbox"/>	Maquinaria pesada <input type="checkbox"/>
	Plantas de procesos abandonadas <input type="checkbox"/>	Generadores y transformadores eléctricos <input type="checkbox"/>	Otros ---	

Descripción de infraestructura: No aplica.

Tipo de Residuo (En caso de existir)	Material de desbroce <input type="checkbox"/>	Chatarra <input type="checkbox"/>	Industrial <input type="checkbox"/>	Desmonte <input type="checkbox"/>	Escoria <input type="checkbox"/>	Construcción <input type="checkbox"/>	Otros: ---
--------------------------------------	---	-----------------------------------	-------------------------------------	-----------------------------------	----------------------------------	---------------------------------------	------------

Descripción de los residuos, en caso de existir (Volumen, etc.): No aplica.

CALIDAD AMBIENTAL	CANTIDAD	Componente ambiental	Cantidad de contaminante que se encuentre mayor a 1% hasta 10% sobre el ECA o norma referencial <input type="radio"/>	Cantidad de contaminante que se encuentre mayor a 10% hasta 50% sobre el ECA o norma referencial <input type="radio"/>	Cantidad de contaminante que se encuentre mayor a 50% hasta 100% sobre el ECA o norma referencial <input type="radio"/>	Cantidad de contaminante que se encuentre mayor al 100% sobre el ECA o norma referencial <input checked="" type="radio"/>
		Infraestructura o residuos	Menor a 5 toneladas <input type="radio"/>	Entre 5 a 49 toneladas <input type="radio"/>	Entre 50 a 500 toneladas <input type="radio"/>	Mayor a 500 toneladas <input type="radio"/>
	Peligrosidad	Daños leves y reversibles <input type="radio"/>	Combustible <input checked="" type="radio"/>	Explosiva, inflamable, corrosiva <input type="radio"/>	Muy inflamable, muy tóxica, causa efectos irreversibles inmediatos <input type="radio"/>	
	Extensión	Presencia de población en un radio mayor a 1 km <input type="radio"/>	Presencia de población en un radio de 0,5 a 1 km <input checked="" type="radio"/>	Presencia de población en un radio menor de 0,5 km <input type="radio"/>	Presencia de población adyacente, localizada en el mismo lugar del pasivo <input type="radio"/>	
	Calidad del Medio	Pasivo ambiental que no afecte a los componentes ambientales <input type="radio"/>	Pasivo ambiental que se encuentre afectando en un componente ambiental, en al menos un parámetro establecido en el ECA o normal referencial <input checked="" type="radio"/>	Pasivo ambiental que se encuentre afectando en dos componentes ambientales, en al menos un parámetro por componente afectado establecido en el ECA o normal referencial <input type="radio"/>	Pasivo ambiental que se encuentre afectando dos o más componentes ambientales y dos o más parámetros por componente afectado establecido en el ECA o normal referencial <input type="radio"/>	

SALUD	Población afectada	Menor a 5 personas <input type="radio"/>	De 5 a 50 personas <input type="radio"/>	De 50 a 100 personas <input type="radio"/>	Más de 100 personas <input checked="" type="radio"/>
-------	--------------------	--	--	--	--

SEGURIDAD DE LA POBLACIÓN	Accesibilidad	Para llegar se requiere de un vehículo de transporte (bote, helicóptero, avión) <input type="radio"/>	En vehículo, seguido de distancia corta a pie (mayor a 1 km) <input type="radio"/>	Recorrido largo a pie en vía no demarcada (mayor de 1 km) <input type="radio"/>	Adyacente a áreas pobladas, corta distancia a pie (menos de 1 km) <input checked="" type="radio"/>
	Potencial de colapso	Instalaciones con cimentación deteriorada y con construcciones deterioradas a nivel del suelo (menor a 1,5 m) <input checked="" type="radio"/>	Instalaciones con cimentación deteriorada y con construcciones inestables de poca elevación (entre 1,5 y 2,5 m de altura) <input type="radio"/>	Instalaciones con cimentación deteriorada y con construcciones inestables y elevadas (mayor a 2,5 m de altura) <input type="radio"/>	Instalaciones con cimentación deteriorada y con construcciones inestables y elevadas, con potencial caída de escombros (mayor a 2,5 m de altura) potencial caída de escombros <input type="radio"/>
	Presencia de cercos	Zona afectada con cercos y señales, ambos deteriorados <input type="radio"/>	Zona afectada cercada y no señalizada <input type="radio"/>	Zona afectada no cercada pero señalizada <input type="radio"/>	Zona afectada no cercada ni señalizada <input checked="" type="radio"/>
	Potencial de incendios o explosivos	Existen residuos explosivos y/o combustibles cuyas propiedades se encuentran neutralizadas <input checked="" type="radio"/>	Existen residuos explosivos y/o combustibles almacenados en infraestructuras deterioradas <input type="radio"/>	Existen residuos explosivos y/o combustibles abandonados en áreas cercadas <input type="radio"/>	Existen residuos explosivos y/o combustibles abandonados a la intemperie <input type="radio"/>





FICHA PARA LA IDENTIFICACIÓN DE PASIVOS AMBIENTALES EN EL SUBSECTOR HIDROCARBUROS

Nº Muestras Recolectadas:	Aire	Agua superficial	Agua subterránea	Sedimento	Suelo	Efluentes	Emisiones
	0	0	0	0	2	0	0
Laboratorio / Número de informe de laboratorio:	No aplica.	No aplica.	No aplica.	No aplica.	AGQ Perú S.A.C. S-14/23552 S-14/23553	No aplica.	No aplica.

Observaciones: Ninguna.

Milagros Nelly Evangelista Mautino
Unidad de Identificación de Pasivos
Ambientales del Subsector Hidrocarburos
Dirección de Evaluación



PERÚ

Ministerio
del Ambiente

Organismo de Evaluación y
Fiscalización Ambiental - OEFA

Dirección de Evaluación

"Año de la Promoción de la Industria Responsable y del Compromiso Climático"
"Decenio de las Personas con Discapacidad en el Perú"

ANEXO 3

Mapa de ubicación geográfica



LEYENDA

- Pozo visitado
- Posibles Pasivos Ambientales
- Red vial
- Lotes petroleros

Tabla de descripción: Datos del Pozo		
Ficha OEFA:	Código PERUPETRO:	Código en campo:
F01503	T_140	Pozo T_140

LOTE VIIMI (EX LOTE VII)

PIURA
Talara
La Brea

	Ministerio del Ambiente	Organismo de Evaluación y Fiscalización Ambiental	Dirección de Pasivos Ambientales
Departamento de Piura, Provincia Talara, Distrito de La Brea			
IDENTIFICACIÓN DE PASIVOS AMBIENTALES DEL SUBSECTOR HIDROCARBUROS			
 Escala : 1 / 6 000 Datum Horizontal WGS84 Proyección Transversa de Mercator Sistema de Coordenadas UTM - Zona 17			
Elaborado:		Fecha:	
SIG OEFA		Noviembre 2014	
Fuente: Cartas Nacionales, escala 1:100 000 - IGN; Imágenes satelitales - Julio 2014; Lotes Petroleros - PERUPETRO - Marzo 2013; Identificación de pasivos - OSINERGMIN - 2009, 2010; Pasivos ambientales - PERUPETRO - 2002.			



PERÚ

Ministerio
del Ambiente

Organismo de Evaluación y
Fiscalización Ambiental - OEFA

Dirección de Evaluación

"Año de la Promoción de la Industria Responsable y del Compromiso Climático"
"Decenio de las Personas con Discapacidad en el Perú"

ANEXO 4

Reporte de Monitoreo de Suelo



PERU

Ministerio
del AmbienteOrganismo de Evaluación y
Fiscalización Ambiental - OEFA

FICHA SUELO

N° 1237 SU

"Decenio de las Personas con Discapacidad en el Perú"
"Año de la Promoción de la Industria Responsable y del Compromiso Climático"**REPORTE DE MONITOREO AMBIENTAL EN EL MARCO DE LA IDENTIFICACIÓN DE PASIVOS AMBIENTALES DEL SUBSECTOR HIDROCARBUROS****1. DATOS GENERALES**

Actividad	Identificación de pasivos ambientales del subsector hidrocarburos en el Lote VII/VI (ex Lote VII) - Pozo con código PERUPETRO T_140.
Localidad, distrito, provincia y departamento	Distrito de La Brea, provincia Talara, departamento Piura.

2. DATOS DEL MONITOREO

Fecha inicio (dd-mm-aa)	09 de Agosto de 2014
Fecha fin (dd-mm-aa)	09 de Agosto de 2014
Equipo Técnico	Milagros Nelly Evangelista Mautino (Dirección de Evaluación) Armando Santillan Pérez (Dirección de Evaluación)

Puntos de monitoreo de suelo

N°	Código punto muestreo	Matriz	Fecha	Hora	Coordenadas UTM (Datum WGS84)			Descripción
					Zona	Este	Norte	
					1	F01503-SU01	SU	
2	F01503-SU02	SU	09/08/14	10:00	17	467167	9485543	La muestra de suelo se tomó a 8 m de distancia del casing y a una profundidad de 0,4 m de la superficie del suelo.

Protocolo de monitoreo**GUÍA PARA MUESTREO DE SUELOS**

En el marco del Decreto Supremo N°002-2013-MINAM, Estándares de Calidad Ambiental (ECA) para suelo, aprobado con R.M. N° 085-2014-MINAM-Ministerio del Ambiente.

Parámetros a analizar

Matriz	Parámetros a analizar	Observaciones
Suelo	Fracción de Hidrocarburos F1 (C ₅ -C ₁₀) Fracción de Hidrocarburos F2 (C ₁₀ -C ₂₈) Fracción de Hidrocarburos F3 (C ₂₈ -C ₄₀)	Análisis en Laboratorio TDR N° 1783-LAB-2014



www.oefa.gob.pe

Av. República de Panamá 3542
San Isidro - Lima, Perú
T (511) 7131553



PERÚ

Ministerio del Ambiente

Organismo de Evaluación y Fiscalización Ambiental - OEFA

"Decenio de las Personas con Discapacidad en el Perú"
"Año de la Promoción de la Industria Responsable y del Compromiso Climático"

AGQ Perú S.A.C.

3. OBSERVACIONES

- El estado del tiempo durante la visita de campo se presentó con cielo nublado con dirección de vientos moderadamente fuerte de Sur a Norte.
- Esta ficha no incluye los resultados analíticos del monitoreo ambiental, por cuanto aún no se cuenta con los reportes de laboratorio.

4. ANEXOS

	Sí	No
Copia de Cadena de Custodia con sello de recepción del laboratorio	X	
Registro fotográfico de cada muestra	X	

FECHA

San Isidro, 17 OCT. 2014

Ing. Milagros Nelly Evangelista Mautino
EVALUADOR





PERU

Ministerio
del Ambiente

Organismo de Evaluación y
Fiscalización Ambiental - OEFA

"Decenio de las Personas con Discapacidad en el Perú"
"Año de la Promoción de la Industria Responsable y del Compromiso Climático"

ANEXO I

Copia de Cadena de Custodia con sello de recepción del laboratorio



PERÚ

Ministerio
del Ambiente

Organismo de Evaluación y
Fiscalización Ambiental - OEFA

"Decenio de las Personas con Discapacidad en el Perú"
"Año de la Promoción de la Industria Responsable y del Compromiso Climático"

ANEXO II

Registro Fotográfico



PERÚ

Ministerio
del Ambiente

Organismo de Evaluación y
Fiscalización Ambiental - OEFA

"Decenio de las Personas con Discapacidad en el Perú"
"Año de la Promoción de la Industria Responsable y del Compromiso Climático"



Fotografía N° 1. Toma de muestra de suelo en el punto F01503-SU01, ubicado a 4 m aproximadamente del Pozo T_140.



Fotografía N° 2. Toma de muestra de suelo en el punto F01503-SU02, ubicado a 8 m aproximadamente del Pozo T_140.



PERÚ

Ministerio
del Ambiente

Organismo de Evaluación y
Fiscalización Ambiental - OEFA

Dirección de Evaluación

"Año de la Promoción de la Industria Responsable y del Compromiso Climático"
"Decenio de las Personas con Discapacidad en el Perú"

ANEXO 5

Informe de ensayo de laboratorio

INFORME DE ENSAYO


Nº de Referencia:	S-14/23552	Registrada en:	AGQ Perú	Cliente:	OEFA
Análisis:	S-2000 (TPHs C5-C40_a) (PE)	Centro Análisis:	AGQ España	Domicilio:	AV. REPUBLICA DE PANAMA 3542 SAN ISIDRO LIMA
Tipo Muestra:	SUELOS RD	Fecha Toma Muestra:	09/08/2014	Cod Cliente:	106327
Lugar de Muestreo:	LOTE VII - LA BREA, TALARA - PIURA	Fecha Recepción:	12/08/2014	Contrato:	PE14-0228-AMB
Punto de Muestreo:	F01503-SU01	Fecha Inicio:	21/08/2014	Cliente tercero:	
Muestreado por:	Cliente	Fecha Fin:	30/09/2014	PNT Muestreo	
Descripción:	TDR Nº 1783 / F01503-SU01	Lote:			

A continuación se expone el Informe de Ensayo y Anexo Técnico asociados a la muestra, en los cuales se pueden consultar toda la información relacionada con los ensayos realizados.

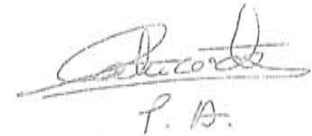
Los Resultados emitidos en este informe, no han sido corregidos con factores de recuperación. Siguiendo el protocolo recogido en nuestro manual de calidad, AGQ guardará bajo condiciones controladas la muestra durante un periodo determinado después de la finalización del análisis. Una vez transcurrido este periodo, la muestra será eliminada. Si desea información adicional o cualquier aclaración, no dude en ponerse en contacto con nosotros.



Mª del Mar Del Valle Garcia
Resp. Lab. Orgánico



Yoel Iñigo Guizado
Resp. Lab. Inorgánico



Mercedes Naranjo Vasco
Resp. Lab. Inorgánico

Fecha Emisión 30/9/14

Observaciones:

HORA DE MUESTREO: 09:52 H.

Autorizaciones - Homologaciones

EMPRESA COLABORADORA MINISTERIO MEDIO AMBIENTE. - AUTORIZACION POR PARTE CONSEJERIA AGRICULTURA DE LA JUNTA DE ANDALUCIA. - ENTIDAD COLABORADORA DE LA CONSEJERIA MEDIO AMBIENTE DE LA JUNTA DE ANDALUCIA (EGCMA). - AUTORIZACION DE LA CONSEJERIA AGRICULTURA DE LA COMUNIDAD VALENCIANA. - HOMOLOGACION DE LA CONSEJERIA AGRICULTURA DE CASTILLA LA MANCHA

INFORME DE ENSAYO

Nº de Referencia: S-14/23552	Tipo Muestra: SUELOS RD
Descripción: TDR Nº 1783 / F01503-SU01	Fecha Fin: 30/09/2014

RESULTADOS ANALITICOS

Parámetro	Resultado	Unidades	CMA
Características Básicas			
Humedad	1,37	%	

Nota: L.D.T.: Limite de Determinación. SP: sólo parental. Los Resultados de este informe solo afectan a la muestra tal como es recibida en el laboratorio. Queda prohibida la reproducción parcial de este informe sin la aprobación por escrito del laboratorio. Las incertidumbres (expresadas como $\pm 2s$) están recogidas en el anexo técnico adjunto. Los parámetros marcados con asterisco (*) no están incluidos en el Alcance de Acreditación. El cliente proporciona todos los datos asociados a la Toma de Muestras, cuando esta ha sido realizada por él, N/A: No Aplica. El método de análisis de multiesiduos no es el más adecuado para la determinación de S elemental, los valores obtenidos deben ser considerados como semicuantitativos y orientativos

INFORME DE ENSAYO

Nº de Referencia: S-14/23552	Tipo Muestra: SUELOS RD
Descripción: TDR N° 1783 / F01503-SU01	Fecha Fin: 30/09/2014

RESULTADOS ANALITICOS

Parámetro	Resultado	Unidades	CMA	Parámetro	Resultado	Unidades	CMA
Hidrocarburos							
Hidrocarb Totales >C10-C28	7639	mg/Kg		Hidrocarb Totales >C28-C40	10528	mg/Kg	
Hidrocarb Totales >C6-C10	< 10	mg/Kg		* Hidrocarburos Totales C5-C10	< 10	mg/Kg	
* Hidrocarb Totales >C5-C40	18167	mg/Kg		* Hidrocarburos Totales C5	< 10	mg/Kg	

Nota: L.D.T.: Límite de Determinación. SP: sólo parental. Los Resultados de este informe solo afectan a la muestra tal como es recibida en el laboratorio. Queda prohibida la reproducción parcial de este informe sin la aprobación por escrito del laboratorio. Las incertidumbres (expresadas como +/-2s) están recogidas en el anexo técnico adjunto. Los parámetros marcados con asterisco (*) no están incluidos en el Alcance de Acreditación. El cliente proporciona todos los datos asociados a la Toma de Muestras, cuando esta ha sido realizada por él. N/A: No Aplica. El método de análisis de multiresiduos no es el más adecuado para la determinación de S elemental, los valores obtenidos deben ser considerados como semicuantitativos y orientativos

INFORME DE ENSAYO

Nº de Referencia: S-14/23552

Tipo Muestra: SUELOS RD

Descripción: TDR Nº 1783 / F01503-SU01

Fecha Fin: 30/09/2014

ANEXO TECNICO

Parámetro	PNT	Técnica	Incert	Rango (1)
Características Básicas				
Humedad	PE-980	Gravimetría	±7%	0,1 - 50 %

Nota: L.D.T.: Límite de Determinación. SP: sólo parental. Los Resultados de este informe solo afectan a la muestra tal como es recibida en el laboratorio. Queda prohibida la reproducción parcial de este Informe sin la aprobación por escrito del laboratorio. Las incertidumbres (expresadas como +/-2s) están recogidas en el anexo técnico adjunto. Los parámetros marcados con asterisco (*) no están incluidos en el Alcance de Acreditación. El cliente proporciona todos los datos asociados a la Toma de Muestras, cuando esta ha sido realizada por él. N/A: No Aplica. El método de análisis de multiresiduos no es el más adecuado para la determinación de S elemental, los valores obtenidos deben ser considerados como semicuantitativos y orientativos.

INFORME DE ENSAYO

Nº de Referencia:	S-14/23552	Tipo Muestra:	SUELOS RD
Descripción:	TDR Nº 1783 / F01503-SU01	Fecha Fin:	30/09/2014

ANEXO TECNICO

Parámetro	Incert	Rango (1)	Parámetro	Incert	Rango (1)
Hidrocarburos					
PNT: PE-649 (EPA 8015D)					
			Técnica Cromat CG FID/ECD		
Hidrocarb Totales >C10-C28	±27%	10 - 20000 mg/Kg	Hidrocarb Totales >C28-C40	±27%	10 - 20000 mg/Kg
Hidrocarb Totales >C6-C10	±27%	10 - 20000 mg/Kg	* Hidrocarburos Totales C5-C10	-	10 - 20000 mg/Kg
* Hidrocarb Totales >C5-C40	-	10 - 30000 mg/Kg	* Hidrocarburos Totales C5	-	10 - 20000 mg/Kg

Nota: L.D.T.: Límite de Determinación, SP: sólo parental. Los Resultados de este informe solo afectan a la muestra tal como es recibida en el laboratorio. Queda prohibida la reproducción parcial de este informe sin la aprobación por escrito del laboratorio. Las incertidumbres (expresadas como +/-2s) están recogidas en el anexo técnico adjunto. Los parámetros marcados con asterisco (*) no están incluidos en el Alcance de Acreditación. El cliente proporciona todos los datos asociados a la Toma de Muestras, cuando esta ha sido realizada por él. N/A: No Aplica. El método de análisis de multiresiduos no es el más adecuado para la determinación de S elemental, los valores obtenidos deben ser considerados como semicuantitativos y orientativos

(1) El rango mínimo se corresponde con el límite de Determinación, a partir del cual cuantificamos.

INFORME DE ENSAYO

Nº de Referencia:	S-14/23553	Registrada en:	AGQ Perú	Cliente:	OEFA
Análisis:	S-2000 (TPHs C5-C40_a) (PE)	Centro Análisis:	AGQ España	Domicilio:	AV. REPUBLICA DE PANAMA 3542 SAN ISIDRO LIMA
Tipo Muestra:	SUELOS RD	Fecha Toma Muestra:	09/08/2014	Cod Cliente:	106327
Lugar de Muestreo:	LOTE VII - LA BREA, TALARA - PIURA	Fecha Recepción:	12/08/2014	Contrato:	PE14-0228-AMB
Punto de Muestreo:	F01503-SU02	Fecha Inicio:	21/08/2014	Cliente tercero:	
Muestreado por:	Cliente	Fecha Fin:	25/09/2014	PNT Muestreo	
Descripción:	TDR Nº 1783 / F01503-SU02	Lote:			

A continuación se expone el Informe de Ensayo y Anexo Técnico asociados a la muestra, en los cuales se pueden consultar toda la información relacionada con los ensayos realizados.

Los Resultados emitidos en este informe, no han sido corregidos con factores de recuperación. Siguiendo el protocolo recogido en nuestro manual de calidad, AGQ guardará bajo condiciones controladas la muestra durante un periodo determinado después de la finalización del análisis. Una vez transcurrido este periodo, la muestra será eliminada. Si desea información adicional o cualquier aclaración, no dude en ponerse en contacto con nosotros.


 P.A.

Yoel Iñigo Guizado
Resp. Lab. Inorgánico


 P.A.

Mercedes Naranjo Vasco
Resp. Lab. Inorgánico


 P.A.

Mª del Mar Del Valle García
Resp. Lab. Orgánico

Fecha Emisión 25/9/14

Observaciones:

HORA DE MUESTREO: 10:00 H.

Autorizaciones - Homologaciones

EMPRESA COLABORADORA MINISTERIO MEDIO AMBIENTE. - AUTORIZACION POR PARTE CONSEJERIA AGRICULTURA DE LA JUNTA DE ANDALUCIA. - ENTIDAD COLABORADORA DE LA CONSEJERIA MEDIO AMBIENTE DE LA JUNTA DE ANDALUCIA (ECCMA). - AUTORIZACION DE LA CONSEJERIA AGRICULTURA DE LA COMUNIDAD VALENCIANA. - HOMOLOGACION DE LA CONSEJERIA AGRICULTURA DE CASTILLA LA MANCHA

INFORME DE ENSAYO

Nº de Referencia: S-14/23553

Tipo Muestra: SUELOS RD

Descripción: TDR Nº 1783 / F01503-SU02

Fecha Fin: 25/09/2014

RESULTADOS ANALITICOS

Parámetro	Resultado	Unidades	CMA
Características Básicas			
Humedad	0,56	%	

Nota: L.D.T.: Límite de Determinación. SP: sólo parental. Los Resultados de este informe solo afectan a la muestra tal como es recibida en el laboratorio. Queda prohibida la reproducción parcial de este informe sin la aprobación por escrito del laboratorio. Las incertidumbres (expresadas como +/-2s) están recogidas en el anexo técnico adjunto. Los parámetros marcados con asterisco (*) no están incluidos en el Alcance de Acreditación. El cliente proporciona todos los datos asociados a la Toma de Muestras, cuando esta ha sido realizada por él. N/A: No Aplica. El método de análisis de multiresiduos no es el más adecuado para la determinación de S elemental, los valores obtenidos deben ser considerados como semicuantitativos y orientativos

INFORME DE ENSAYO

Nº de Referencia: S-14/23553	Tipo Muestra: SUELOS RD
Descripción: TDR Nº 1783 / F01503-SU02	Fecha Fin: 25/09/2014

RESULTADOS ANALITICOS

Parámetro	Resultado	Unidades	CMA	Parámetro	Resultado	Unidades	CMA
Hidrocarburos							
Hidrocarb Totales >C10-C28	1968	mg/Kg		Hidrocarb Totales >C28-C40	6052	mg/Kg	
Hidrocarb Totales >C6-C10	< 10	mg/Kg		* Hidrocarburos Totales C5-C10	< 10	mg/Kg	
* Hidrocarb Totales >C5-C40	8020	mg/Kg		* Hidrocarburos Totales C5	< 10	mg/Kg	

Nota: L.D.T.: Límite de Determinación; SP: sólo parental. Los Resultados de este informe solo afectan a la muestra tal como es recibida en el laboratorio. Queda prohibida la reproducción parcial de este informe sin la aprobación por escrito del laboratorio. Las incertidumbres (expresadas como +/-2s) están recogidas en el anexo técnico adjunto. Los parámetros marcados con asterisco (*) no están incluidos en el Alcance de Acreditación. El cliente proporciona todos los datos asociados a la Toma de Muestras, cuando esta ha sido realizada por él. N/A: No Aplica. El método de análisis de multiresiduos no es el más adecuado para la determinación de S elemental, los valores obtenidos deben ser considerados como semicuantitativos y orientativos

INFORME DE ENSAYO

Nº de Referencia:	S-14/23553	Tipo Muestra:	SUELOS RD
Descripción:	TDR Nº 1783 / F01503-SU02	Fecha Fin:	25/09/2014

ANEXO TECNICO

Parámetro	PNT	Técnica	Incert	Rango (1)
Características Básicas				
Humedad	PE-980	Gravimetría	±7%	0,1 - 50 %

Nota: L.D.T.: Límite de Determinación. SP: sólo parental. Los Resultados de este informe solo afectan a la muestra tal como es recibida en el laboratorio. Queda prohibida la reproducción parcial de este informe sin la aprobación por escrito del laboratorio. Las incertidumbres (expresadas como $\pm 2s$) están recogidas en el anexo técnico adjunto. Los parámetros marcados con asterisco (*) no están incluidos en el Alcance de Acreditación. El cliente proporciona todos los datos asociados a la Toma de Muestras, cuando esta ha sido realizada por él. N/A: No Aplica. El método de análisis de multiresiduos no es el más adecuado para la determinación de S elemental, los valores obtenidos deben ser considerados como semicuantitativos y orientativos

INFORME DE ENSAYO

Nº de Referencia:	S-14/23553	Tipo Muestra:	SUELOS RD
Descripción:	TDR Nº 1783 / F01503-SU02	Fecha Fin:	25/09/2014

ANEXO TECNICO

Parámetro	Incert	Rango (1)	Parámetro	Incert	Rango (1)
Hidrocarburos					
PNT: PE-649 (EPA 8015D)					
Hidrocarb Totales >C10-C28	±27%	10 - 20000 mg/Kg	Técnica Cromat CG FID/ECD Hidrocarb Totales >C28-C40	±27%	10 - 20000 mg/Kg
Hidrocarb Totales >C6-C10	±27%	10 - 20000 mg/Kg	* Hidrocarburos Totales C5-C10	-	10 - 20000 mg/Kg
* Hidrocarb Totales >C5-C40	-	10 - 30000 mg/Kg	* Hidrocarburos Totales C5	-	10 - 20000 mg/Kg

Nota: L.D.T.: Límite de Determinación, SP: sólo parental. Los Resultados de este informe solo afectan a la muestra tal como es recibida en el laboratorio. Queda prohibida la reproducción parcial de este informe sin la aprobación por escrito del laboratorio. Las incertidumbres (expresadas como +/-2s) están recogidas en el anexo técnico adjunto. Los parámetros marcados con asterisco (*) no están incluidos en el Alcance de Acreditación. El cliente proporciona todos los datos asociados a la Toma de Muestras, cuando esta ha sido realizada por él. N/A: No Aplica. El método de análisis de multiresiduos no es el más adecuado para la determinación de S elemental, los valores obtenidos deben ser considerados como semicuantitativos y orientativos

(1) El rango mínimo se corresponde con el límite de Determinación, a partir del cual cuantificamos.



PERÚ

Ministerio
del Ambiente

Organismo de Evaluación y
Fiscalización Ambiental - OEFA

Dirección de Evaluación

"Año de la Promoción de la Industria Responsable y del Compromiso Climático"
"Decenio de las Personas con Discapacidad en el Perú"

ANEXO 6

Ficha de información de pozo (Fuente: Estudio PERUPETRO)



INFORMACIÓN DE POZO

Pozo	T_140	Área	Negritos	Lote	VII
Coordenada Este		Coordenada Norte			
Cía Operadora	Sapet				
Cía Perforació	London Pacific				
Prioridad de Abandono		Profundidad total	1288		
Fecha de Perforación	28/04/1903	Profundidad efectiva	1288		
Fecha de Completación	04/06/1903				
Casing de Superficie e Intermedios	11 5/8", 9 5/8", 8 5/8", 7 5/8", 6 5/8", 5 5/8"				
Profundidad de casing de Superficie e Intermedios	280'-0', 340'-0', 565'-0', 866'-0', 1150'-0'				
Casing de producción y laines	4 1/2"				
Profundidad de casing de producción y laines	1197'-0'				
Intervalos Perforados	1105'-1197'				
Tope Cemento		Formaciones	Salina		
Tipo y Cantidad de Tapones					
Profundidad de tapones					
Tope de Tapones	0	Estado	Abandonado productor de petróleo		
Intervalos abiertos		Fecha de último Estado	19/12/1914		
Adecuadamente abandonado	No	Último Servicio de Pozos			
Cumple con Legislación	No	Fecha Último Servicio de Pozos			
Impacto Ambiental y Seguridad					
Código Intervención	2A	Se encuentra entre Construcciones			
Estado del pozo	ATA	Acceso			
Identificado		Terraplèn			
Rx Abandono	<input type="checkbox"/>	Foto	<input type="checkbox"/>		
Observaciones	Csg recuperado 9 5/8", 8 5/8" abandonado 19/12/1904 3 BPD				



PERÚ

Ministerio
del Ambiente

Organismo de Evaluación y
Fiscalización Ambiental - OEFA

Dirección de Evaluación

"Año de la Promoción de la Industria Responsable y del Compromiso Climático"
"Decenio de las Personas con Discapacidad en el Perú"

ANEXO 7

Ficha de identificación de Pasivos Ambientales del OSINERGMIN

Número: 589
Fecha: 09 de Julio del 2010
1. LOCALIZACIÓN

Lote: VII

Área de Producción : Negritos

Distrito: Negritos

Provincia: Talara

Región: Piura

Identificación del Pozo según PERUPETRO : T_140

Coordenadas UTM Insitu (Sistema WGS84)

Zona

Este

Norte

467171

9485534

17

2. DESCRIPCIÓN DEL PASIVO AMBIENTAL

Estado del Pozo: ATA

Descripción de los Componentes existentes del Pozo: El pozo cuenta con casing de superficie y con una plataforma o terraplén de aproximadamente 12 m2.

Descripción de los Aspectos Ambientales: No presenta Flora.

Contaminación Ambiental Por: Derrame de hidrocarburos (Suelo Impregnados de Hidrocarburo en una área aproximada de 3 m2), Presencia de Residuos sólidos (resto de madera, concreto y fierro).

Descripción de referencias y/o acceso al Pozo: Con acceso.

Descripción del Aspecto Social: No se visualizó Indicios de presencia de pobladores para extracción de Hidrocarburo.

3. REGISTRO FOTOGRÁFICO

4. CAUSA / ORIGEN
Inadecuado abandono del pozo
5. TIPOS DE PASIVOS AMBIENTALES (Marque con X el que corresponda).

Pozos abandonados	<input checked="" type="checkbox"/>	Efluentes	
Instalaciones mal abandonadas		Emisiones	
Suelos contaminados	<input checked="" type="checkbox"/>	Restos o depósitos de residuos	<input checked="" type="checkbox"/>

6. CATEGORÍA AMBIENTAL (Marque con X el que corresponda).

Contaminación Ambiental	<input checked="" type="checkbox"/>	Aspectos de interés Humano	
Aspectos Estéticos		Ecológico	

7. TITULAR ACTUAL

Sapet Development Inc. Sucursal Perú

8. TITULAR (S) ANTERIOR (ES)

London Pacific (Fecha de Perforación 28/04/1903) Fecha de Abandono 01/10/1974

9. RESULTADO DE MONITOREOS (En caso aplique) (Preliminar)

NO APLICA

10. OBSERVACIONES

