











Evaluación ambiental focal de la superficie terrestre en el ámbito de la unidad fiscalizable Pucarrajo del administrado Nyrstar Ancash SA, ubicado en el distrito Huallanca, provincia Bolognesi, departamento Ancash, en junio de 2023

Producto 1 Modelo de Elevación Digital																													
UF Pucarrajo	... > DATOS PROCESADOS > MED ▾																												
Tipo sensor: RGB	Tipo de archivo ▾ Personas ▾ Última modificación ▾ (Enviar comentarios a Google)																												
Fecha: 22 de junio 2023	Nombre ↑ Propietario Última ... ▾ Tamaño de a																												
Formato: TIFF	<table border="1"> <thead> <tr> <th>Nombre</th> <th>Propietario</th> <th>Última ...</th> <th>Tamaño de a</th> </tr> </thead> <tbody> <tr> <td>MED PUCARRAJO AJUSTADO.rar</td> <td>yo</td> <td>12:24</td> <td>34 MB</td> </tr> </tbody> </table>	Nombre	Propietario	Última ...	Tamaño de a	MED PUCARRAJO AJUSTADO.rar	yo	12:24	34 MB																				
Nombre	Propietario	Última ...	Tamaño de a																										
MED PUCARRAJO AJUSTADO.rar	yo	12:24	34 MB																										
Cantidad de archivos: 1																													
Link de descarga:	https://drive.google.com/drive/folders/1mSsGvmhZ53x77baci1g8BdzzmORsd3V?usp=sharing																												
Producto 2 Ortomosaico RGB																													
UF Pucarrajo	... > DATOS PROCESADOS > ORTOMOSAICO ▾																												
Tipo sensor: RGB	Tipo de archivo ▾ Personas ▾ Última modificación ▾ (Enviar comentarios a Google)																												
Fecha: 13 de junio 2023	Nombre ↑ Propietario Última ... ▾ Tamaño de a																												
Formato: TIFF y KMZ	<table border="1"> <thead> <tr> <th>Nombre</th> <th>Propietario</th> <th>Última ...</th> <th>Tamaño de a</th> </tr> </thead> <tbody> <tr> <td>KMZ ORTOMOSAICO PUCARRAJO.kmz</td> <td>Drones DEA...</td> <td>13 jun 2023</td> <td>153,2 MB</td> </tr> <tr> <td>ORTOMOSAICO PUCARRAJO.tif</td> <td>Drones DEA...</td> <td>13 jun 2023</td> <td>616 MB</td> </tr> </tbody> </table>	Nombre	Propietario	Última ...	Tamaño de a	KMZ ORTOMOSAICO PUCARRAJO.kmz	Drones DEA...	13 jun 2023	153,2 MB	ORTOMOSAICO PUCARRAJO.tif	Drones DEA...	13 jun 2023	616 MB																
Nombre	Propietario	Última ...	Tamaño de a																										
KMZ ORTOMOSAICO PUCARRAJO.kmz	Drones DEA...	13 jun 2023	153,2 MB																										
ORTOMOSAICO PUCARRAJO.tif	Drones DEA...	13 jun 2023	616 MB																										
Cantidad de archivos: 6																													
Link de descarga:	https://drive.google.com/drive/folders/1dUJwmTXJ-8izqMJEFNwur9oUAoNLMCMv?usp=sharing																												
Producto 3 Perfiles longitudinales																													
Depósito de Relave Oasis	... > DATOS PROCESADOS > PERFILES ▾																												
Fecha: 22 de junio 2023	Tipo de archivo ▾ Personas ▾ Última modificación ▾ (Enviar comentarios a Google)																												
Formato: SHP, KMZ, TIFF, DWG y JPG	Nombre ↑ Propietario Última ... ▾ Tamaño de a																												
Cantidad de archivos: 6	<table border="1"> <thead> <tr> <th>Nombre</th> <th>Propietario</th> <th>Última ...</th> <th>Tamaño de a</th> </tr> </thead> <tbody> <tr> <td>DWG Perfiles Pucarrajo 2023.7z</td> <td>Drones DEA...</td> <td>10:44</td> <td>91 MB</td> </tr> <tr> <td>MED CORTADO.rar</td> <td>yo</td> <td>9:34</td> <td>7,7 MB</td> </tr> <tr> <td>Perfil A-A'.JPG</td> <td>Drones DEA...</td> <td>10:11</td> <td>184 kB</td> </tr> <tr> <td>Perfil B-B'.JPG</td> <td>Drones DEA...</td> <td>10:30</td> <td>136 kB</td> </tr> <tr> <td>PERFIL.rar</td> <td>yo</td> <td>9:34</td> <td>1 kB</td> </tr> <tr> <td>Perfiles.kmz</td> <td>yo</td> <td>18:05</td> <td>3 kB</td> </tr> </tbody> </table>	Nombre	Propietario	Última ...	Tamaño de a	DWG Perfiles Pucarrajo 2023.7z	Drones DEA...	10:44	91 MB	MED CORTADO.rar	yo	9:34	7,7 MB	Perfil A-A'.JPG	Drones DEA...	10:11	184 kB	Perfil B-B'.JPG	Drones DEA...	10:30	136 kB	PERFIL.rar	yo	9:34	1 kB	Perfiles.kmz	yo	18:05	3 kB
Nombre	Propietario	Última ...	Tamaño de a																										
DWG Perfiles Pucarrajo 2023.7z	Drones DEA...	10:44	91 MB																										
MED CORTADO.rar	yo	9:34	7,7 MB																										
Perfil A-A'.JPG	Drones DEA...	10:11	184 kB																										
Perfil B-B'.JPG	Drones DEA...	10:30	136 kB																										
PERFIL.rar	yo	9:34	1 kB																										
Perfiles.kmz	yo	18:05	3 kB																										
Link de descarga:	https://drive.google.com/drive/folders/117QnWiuPy9PNoD3mqHGSEqF-efeOMWmW?usp=sharing																												

Evaluación ambiental focal de la superficie terrestre en el ámbito de la unidad fiscalizable Pucarrajo del administrado Nyrstar Ancash SA, ubicado en el distrito Huallanca, provincia Bolognesi, departamento Ancash, en junio de 2023

Producto 4 Delimitaciones	... > DATOS PROCESADOS > DELIMITACIONES ▾   																				
Depósito de Relave Oasis	Tipo de archivo ▾ Personas ▾ Última modificación ▾ (Enviar comentarios a Google)																				
Fecha: 22 de junio 2023	<table border="1"> <thead> <tr> <th data-bbox="512 535 957 560">Nombre ↑</th> <th data-bbox="957 535 1117 560">Propietario</th> <th data-bbox="1117 535 1276 560">Última ... ▾</th> <th data-bbox="1276 535 1422 560">Tamaño de a</th> </tr> </thead> <tbody> <tr> <td data-bbox="512 560 957 618"> Estructuras hidraulicas.kmz </td> <td data-bbox="957 560 1117 618"> yo</td> <td data-bbox="1117 560 1276 618">17:55</td> <td data-bbox="1276 560 1422 618">4 kB</td> </tr> <tr> <td data-bbox="512 618 957 676"> Geomembrana.kmz </td> <td data-bbox="957 618 1117 676"> yo</td> <td data-bbox="1117 618 1276 676">18:01</td> <td data-bbox="1276 618 1422 676">8 kB</td> </tr> <tr> <td data-bbox="512 676 957 734"> SHAPE Estructuras hidraulicas.rar </td> <td data-bbox="957 676 1117 734"> yo</td> <td data-bbox="1117 676 1276 734">18:02</td> <td data-bbox="1276 676 1422 734">4 kB</td> </tr> <tr> <td data-bbox="512 734 957 792"> SHAPE Geomembrana.rar </td> <td data-bbox="957 734 1117 792"> yo</td> <td data-bbox="1117 734 1276 792">18:02</td> <td data-bbox="1276 734 1422 792">5 kB</td> </tr> </tbody> </table>	Nombre ↑	Propietario	Última ... ▾	Tamaño de a	 Estructuras hidraulicas.kmz 	 yo	17:55	4 kB	 Geomembrana.kmz 	 yo	18:01	8 kB	 SHAPE Estructuras hidraulicas.rar 	 yo	18:02	4 kB	 SHAPE Geomembrana.rar 	 yo	18:02	5 kB
Nombre ↑	Propietario	Última ... ▾	Tamaño de a																		
 Estructuras hidraulicas.kmz 	 yo	17:55	4 kB																		
 Geomembrana.kmz 	 yo	18:01	8 kB																		
 SHAPE Estructuras hidraulicas.rar 	 yo	18:02	4 kB																		
 SHAPE Geomembrana.rar 	 yo	18:02	5 kB																		
Formato: SHP y KMZ																					
Cantidad de archivos: 4																					
Link de descarga:	https://drive.google.com/drive/folders/1CGxLyM02uEqRKCvSCVfF7DZOoZUCUBWL?usp=sharing																				