Punto de validación del mapa de Cobertura y Uso 2022 – Fundo Zanja Seca

Responsable	Xiomara Mandujano Reyes

1. Información General

Punto de control	PTO-VAL-001
Fecha	18/08/2022
Hora	13:19

Departamento	Ucayali
Provincia	Coronel Portillo
Distrito	Nueva Requena

2. Ubicación del Punto de Control

Coordenadas UTM	**X**	497692
	Y	9079250

Datum	**WGS84**
Zona UTM	**18S**
Error RMS	+/- 3 m

2.1 Información del sitio

N
W E
S

	Códigos de fotografías
N	DJI_0366
E	DJI_0366
S	DJI_0366
O	DJI_0366

Descripción
Vegetación de palma aceitera y acceso
Cobertura predominante
Cultivo de palma aceitera

Punto de validación del mapa de Cobertura y Uso 2022 – Fundo Zanja Seca

Responsable	Xiomara Mandujano Reyes

1. Información General

Punto de control	PTO-VAL-002
Fecha	17/08/2022
Hora	11:56

Departamento	Ucayali
Provincia	Coronel Portillo
Distrito	Nueva Requena

2. Ubicación del Punto de Control

Coordenadas UTM	**X**	495862
	Y	9081492

Datum	**WGS84**
Zona UTM	**18S**
Error RMS	+/-3 m

2.1 Información del sitio

N
W E
S

	Códigos de fotografías
N	DJI_0133
E	DJI_0133
S	DJI_0133
O	DJI_0133

Descripción
Vegetación de palma aceitera, vegetación arbustiva y acceso
Cobertura predominante
Cultivo de palma aceitera

Punto de validación del mapa de Cobertura y Uso 2022 – Fundo

Responsable	Xiomara Mandujano Reyes

1. Información

Punto de control	PTO-VAL-003
Fecha	17/08/2022
Hora	11:26

Departamento	Ucayali
Provincia	Padre Abad
Distrito	Curimana

2. Ubicación del Punto de Control

Coordenadas UTM	**X**	492129
	Y	9082336

Datum	**WGS84**
Zona UTM	**18S**
Error RMS	+/- 3 m

2.1 Información del sitio

N
W E
S

	Códigos de fotografías
N	DJI_0374
E	DJI_0374
S	DJI_0374
O	DJI_0374

Descripción
Vegetación de palma aceitera
Cobertura predominante
Cultivo de Palma Aceitera

Punto de validación del mapa de Cobertura y Uso 2022 – Fundo Zanja Seca

Responsable	Xiomara Mandujano Reyes

1. Información General

Punto de control	PTO-VAL-004
Fecha	15/08/2022
Hora	15:24

Departamento	Ucayali
Provincia	Coronel Portillo
Distrito	Nueva Requena

2. Ubicación del Punto de Control

Coordenadas UTM	**X**	493433
	Y	9088102

Datum	**WGS84**
Zona UTM	**18S**
Error RMS	+/-3 m

2.1 Información del sitio

N
W E
S

	Códigos de fotografías
N	DJI_0007
E	DJI_0007
S	DJI_0007
O	DJI_0007

Descripción
Vegetación de palma aceitera, vegetación arbustiva y acceso
Cobertura predominante
Vegetación arbustiva

Punto de validación	PTO-VAL-001

DJI_0366

Punto de validación	PTO-VAL-002

DJI_0133



Oefa Organismo de Evaluación y Fiscalización Ambiental	**FOTOGRAFÍAS DE VALIDACIÓN EN CAMPO**

Punto de validación	**PTO-VAL-003**
DJI_0374	

Punto de validación	**PTO-VAL-004**
DJI_0007	

Punto de validación del mapa de Cobertura y Uso 2022 – Fundo Zanja Seca

Responsable	Xiomara Mandujano Reyes

1. Información General

Punto de control	PTO-VAL-005
Fecha	18/08/2022
Hora	11:19

Departamento	Ucayali
Provincia	Padre Abad
Distrito	Curimana

2. Ubicación del Punto de Control

Coordenadas UTM	**X**	495460
	Y	9078241

Datum	**WGS84**
Zona UTM	**18S**
Error RMS	+/- 3 m

2.1 Información del sitio

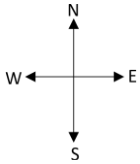

Códigos de fotografías	
N	DJI_0746
E	DJI_0746
S	DJI_0746
O	DJI_0746

Descripción
Vegetación arbustiva
Cobertura predominante
Vegetación arbustiva

Punto de validación del mapa de Cobertura y Uso 2022 – Fundo Zanja Seca

Responsable	Xiomara Mandujano Reyes

1. Información General

Punto de control	PTO-VAL-006
Fecha	17/08/2022
Hora	11:52

Departamento	Ucayali
Provincia	Padre Abad
Distrito	Curimana

2. Ubicación del Punto de Control

Coordenadas UTM	**X**	490334
	Y	9082711

Datum	**WGS84**
Zona UTM	**18S**
Error RMS	+/-3 m

2.1 Información del sitio

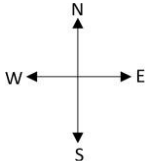

Códigos de fotografías	
N	DJI_0493
E	DJI_0493
S	DJI_0493
O	DJI_0493

Descripción
Vegetación arbustiva, infraestructura y accesos
Cobertura predominante
Infraestructura

Punto de validación del mapa de Cobertura y Uso 2022 – Fundo

Responsable	Xiomara Mandujano Reyes

1. Información

Punto de control	PTO-VAL-007
Fecha	15/08/2022
Hora	16:36

Departamento	Ucayali
Provincia	Coronel Portillo
Distrito	Nueva Requena

2. Ubicación del Punto de Control

Coordenadas UTM	**X**	494423
	Y	9086340

Datum	**WGS84**
Zona UTM	**18S**
Error RMS	+/- 3 m

2.1 Información del sitio

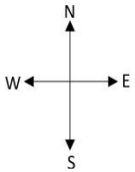

Códigos de fotografías	
N	DJI_0362
E	DJI_0362
S	DJI_0362
O	DJI_0362

Descripción
Vegetación de palma aceitera y vegetación arbustiva
Cobertura predominante
Vegetación arbustiva

Punto de validación del mapa de Cobertura y Uso 2022 – Fundo Zanja Seca

Responsable	Xiomara Mandujano Reyes

1. Información General

Punto de control	PTO-VAL-008
Fecha	17/08/2022
Hora	13:03

Departamento	Ucayali
Provincia	Coronel Portillo
Distrito	Nueva Requena

2. Ubicación del Punto de Control

Coordenadas UTM	**X**	498069
	Y	9080498

Datum	**WGS84**
Zona UTM	**18S**
Error RMS	+/-3 m

2.1 Información del sitio

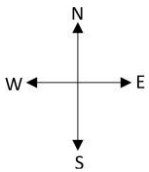

Códigos de fotografías	
N	DJI_0288
E	DJI_0288
S	DJI_0288
O	DJI_0288

Descripción
Vegetación de palma aceitera y acceso
Cobertura predominante
Cultivo de palma aceitera

Punto de validación	PTO-VAL-005

DJI_0746

Punto de validación	PTO-VAL-006

DJI_0493

Punto de validación	PTO-VAL-007

DJI_0362

Punto de validación	PTO-VAL-008

DJI_0288

Punto de validación del mapa de Cobertura y Uso 2022 – Fundo Zanja Seca

1. Información General

Responsable	Xiomara Mandujano Reyes

Punto de control	PTO-VAL-009
Fecha	18/08/2022
Hora	12:38

Departamento	Ucayali
Provincia	Coronel Portillo
Distrito	Nueva Requena

2. Ubicación del Punto de Control

Coordenadas UTM	**X**	498117
	Y	9077860

Datum	**WGS84**
Zona UTM	**18S**
Error RMS	+/- 3 m

2.1 Información del sitio

N
W E
S

Códigos de fotografías	
N	DJI_0111
E	DJI_0111
S	DJI_0111
O	DJI_0111

Descripción
Vegetación arbustiva y cuerpo de agua
Cobertura predominante
Vegetación arbustiva

Punto de validación del mapa de Cobertura y Uso 2022 – Fundo Zanja Seca

1. Información General

Responsable	Xiomara Mandujano Reyes

Punto de control	PTO-VAL-010
Fecha	16/08/2022
Hora	14:26

Departamento	Ucayali
Provincia	Padre Abad
Distrito	Curimana

2. Ubicación del Punto de Control

Coordenadas UTM	**X**	491491
	Y	9083825

Datum	**WGS84**
Zona UTM	**18S**
Error RMS	+/-3 m

2.1 Información del sitio

N
W E
S

Códigos de fotografías	
N	DJI_0677
E	DJI_0677
S	DJI_0677
O	DJI_0677

Descripción
Vegetación de palma aceitera y vegetación arbustiva
Cobertura predominante
Cultivo de palma aceitera

Punto de validación del mapa de Cobertura y Uso 2022 – Fundo

1. Información

Responsable	Xiomara Mandujano Reyes

Punto de control	PTO-VAL-011
Fecha	17/08/2022
Hora	11:56

Departamento	Ucayali
Provincia	Coronel Portillo
Distrito	Nueva Requena

2. Ubicación del Punto de Control

Coordenadas UTM	**X**	495438
	Y	9081413

Datum	**WGS84**
Zona UTM	**18S**
Error RMS	+/- 3 m

2.1 Información del sitio

N
W E
S

Códigos de fotografías	
N	DJI_0142
E	DJI_0142
S	DJI_0142
O	DJI_0142

Descripción
Vegetación de palma aceitera, vegetación arbustiva y acceso
Cobertura predominante
Cultivo de Palma Aceitera

Punto de validación del mapa de Cobertura y Uso 2022 – Fundo Zanja Seca

1. Información General

Responsable	Xiomara Mandujano Reyes

Punto de control	PTO-VAL-012
Fecha	18/08/2022
Hora	11:53

Departamento	Ucayali
Provincia	Padre Abad
Distrito	Curimana

2. Ubicación del Punto de Control

Coordenadas UTM	**X**	496292
	Y	9077538

Datum	**WGS84**
Zona UTM	**18S**
Error RMS	+/-3 m

2.1 Información del sitio

N
W E
S

Códigos de fotografías	
N	DJI_0898
E	DJI_0898
S	DJI_0898
O	DJI_0898

Descripción
Vegetación de palma aceitera y vegetación arbustiva
Cobertura predominante
Cultivo de palma aceitera

Punto de validación	PTO-VAL-009

DJI_0111

Punto de validación	PTO-VAL-010

DJI_0677

Punto de validación	PTO-VAL-011

DJI_0142

Punto de validación	PTO-VAL-012

DJI_0898

Punto de validación del mapa de Cobertura y Uso 2022 – Fundo Zanja Seca

Responsable	Xiomara Mandujano Reyes

1. Información General

Punto de control	PTO-VAL-013
Fecha	18/08/2022
Hora	11:43

Departamento	Ucayali
Provincia	Padre Abad
Distrito	Curimana

2. Ubicación del Punto de Control

Coordenadas UTM	**X**	489565
	Y	9079482

Datum	**WGS84**
Zona UTM	**18S**
Error RMS	+/- 3 m

2.1 Información del sitio

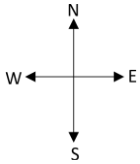

Códigos de fotografías	
N	DJI_0328
E	DJI_0328
S	DJI_0328
O	DJI_0328

Descripción
Vegetación arbustiva
Cobertura predominante
Vegetación arbustiva

Punto de validación del mapa de Cobertura y Uso 2022 – Fundo Zanja Seca

Responsable	Xiomara Mandujano Reyes

1. Información General

Punto de control	PTO-VAL-014
Fecha	17/08/2022
Hora	11:18

Departamento	Ucayali
Provincia	Padre Abad
Distrito	Curimana

2. Ubicación del Punto de Control

Coordenadas UTM	**X**	492249
	Y	9081534

Datum	**WGS84**
Zona UTM	**18S**
Error RMS	+/-3 m

2.1 Información del sitio

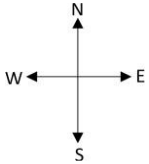

Códigos de fotografías	
N	DJI_0275
E	DJI_0275
S	DJI_0275
O	DJI_0275

Descripción
Vegetación de palma aceitera y vegetación arbustiva
Cobertura predominante
Cultivo de palma aceitera

Punto de validación del mapa de Cobertura y Uso 2022 – Fundo

Responsable	Xiomara Mandujano Reyes

1. Información

Punto de control	PTO-VAL-015
Fecha	16/08/2022
Hora	11:53

Departamento	Ucayali
Provincia	Padre Abad
Distrito	Curimana

2. Ubicación del Punto de Control

Coordenadas UTM	**X**	490580
	Y	9085279

Datum	**WGS84**
Zona UTM	**18S**
Error RMS	+/- 3 m

2.1 Información del sitio

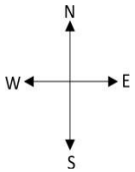

Códigos de fotografías	
N	DJI_0329
E	DJI_0329
S	DJI_0329
O	DJI_0329

Descripción
Vegetación de palma aceitera y vegetación arbórea
Cobertura predominante
Vegetación arbórea

Punto de validación del mapa de Cobertura y Uso 2022 – Fundo Zanja Seca

Responsable	Xiomara Mandujano Reyes

1. Información General

Punto de control	PTO-VAL-016
Fecha	18/08/2022
Hora	11:38

Departamento	Ucayali
Provincia	Padre Abad
Distrito	Curimana

2. Ubicación del Punto de Control

Coordenadas UTM	**X**	489548
	Y	9078985

Datum	**WGS84**
Zona UTM	**18S**
Error RMS	+/-3 m

2.1 Información del sitio

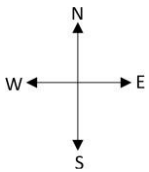

Códigos de fotografías	
N	DJI_0265
E	DJI_0265
S	DJI_0265
O	DJI_0265

Descripción
Vegetación arbórea y vegetación arbustiva
Cobertura predominante
Vegetación arbórea

Punto de validación	PTO-VAL-013
DJI_0328	

Punto de validación	PTO-VAL-014
DJI_0275	

Punto de validación	PTO-VAL-015
DJI_0329	

Punto de validación	PTO-VAL-016
DJI_0265	

Punto de validación del mapa de Cobertura y Uso 2022 – Fundo Zanja Seca

1. Información General

Responsable	Xiomara Mandujano Reyes

Punto de control	PTO-VAL-017
Fecha	18/08/2022
Hora	13:46

Departamento	Ucayali
Provincia	Coronel Portillo
Distrito	Nueva Requena

2. Ubicación del Punto de Control

Coordenadas UTM	**X**	496727
	Y	9078938

Datum	**WGS84**
Zona UTM	**18S**
Error RMS	+/- 3 m

2.1 Información del sitio

N
W E
S

	Códigos de fotografías
N	DJI_0467
E	DJI_0467
S	DJI_0467
O	DJI_0467

Descripción
Vegetación de palma aceitera, vegetación arbustiva y acceso
Cobertura predominante
Cultivo de palma aceitera

Punto de validación del mapa de Cobertura y Uso 2022 – Fundo Zanja Seca

1. Información General

Responsable	Xiomara Mandujano Reyes

Punto de control	PTO-VAL-018
Fecha	16/08/2022
Hora	14:23

Departamento	Ucayali
Provincia	Padre Abad
Distrito	Curimana

2. Ubicación del Punto de Control

Coordenadas UTM	**X**	491178
	Y	9084239

Datum	**WGS84**
Zona UTM	**18S**
Error RMS	+/-3 m

2.1 Información del sitio

N
W E
S

	Códigos de fotografías
N	DJI_0635
E	DJI_0635
S	DJI_0635
O	DJI_0635

Descripción
Vegetación de palma aceitera, vegetación arbustiva y acceso
Cobertura predominante
Cultivo de palma aceitera

Punto de validación del mapa de Cobertura y Uso 2022 – Fundo

1. Información

Responsable	Xiomara Mandujano Reyes

Punto de control	PTO-VAL-019
Fecha	17/08/2022
Hora	11:25

Departamento	Ucayali
Provincia	Padre Abad
Distrito	Curimana

2. Ubicación del Punto de Control

Coordenadas UTM	**X**	492363
	Y	9082186

Datum	**WGS84**
Zona UTM	**18S**
Error RMS	+/- 3 m

2.1 Información del sitio

N
W E
S

	Códigos de fotografías
N	DJI_0356
E	DJI_0356
S	DJI_0356
O	DJI_0356

Descripción
Vegetación de palma aceitera y acceso
Cobertura predominante
Cultivo de Palma Aceitera

Punto de validación del mapa de Cobertura y Uso 2022 – Fundo Zanja Seca

1. Información General

Responsable	Xiomara Mandujano Reyes

Punto de control	PTO-VAL-020
Fecha	15/08/2022
Hora	15:30

Departamento	Ucayali
Provincia	Coronel Portillo
Distrito	Nueva Requena

2. Ubicación del Punto de Control

Coordenadas UTM	**X**	495485
	Y	9086145

Datum	**WGS84**
Zona UTM	**18S**
Error RMS	+/-3 m

2.1 Información del sitio

N
W E
S

	Códigos de fotografías
N	DJI_0346
E	DJI_0346
S	DJI_0346
O	DJI_0346

Descripción
Vegetación arbustiva
Cobertura predominante
Vegetación arbustiva

Punto de validación	PTO-VAL-017

DJI_0467

Punto de validación	PTO-VAL-018

DJI_0635

Punto de validación	PTO-VAL-019

DJI_0356

Punto de validación	PTO-VAL-020

DJI_0346

Punto de validación del mapa de Cobertura y Uso 2022 – Fundo Zanja Seca

1. Información General

Responsable	Xiomara Mandujano Reyes

Punto de control	PTO-VAL-021
Fecha	17/08/2022
Hora	13:40

Departamento	Ucayali
Provincia	Coronel Portillo
Distrito	Nueva Requena

2. Ubicación del Punto de Control

Coordenadas UTM	**X**	497191
	Y	9080224

Datum	**WGS84**
Zona UTM	**18S**
Error RMS	+/- 3 m

2.1 Información del sitio

N
W E
S

Códigos de fotografías	
N	DJI_0326
E	DJI_0326
S	DJI_0326
O	DJI_0326

Descripción
Vegetación de palma aceitera y acceso
Cobertura predominante
Cultivo de palma aceitera

Punto de validación del mapa de Cobertura y Uso 2022 – Fundo Zanja Seca

1. Información General

Responsable	Xiomara Mandujano Reyes

Punto de control	PTO-VAL-022
Fecha	17/08/2022
Hora	11:21

Departamento	Ucayali
Provincia	Padre Abad
Distrito	Curimana

2. Ubicación del Punto de Control

Coordenadas UTM	**X**	492448
	Y	9081795

Datum	**WGS84**
Zona UTM	**18S**
Error RMS	+/-3 m

2.1 Información del sitio

N
W E
S

Códigos de fotografías	
N	DJI_0307
E	DJI_0307
S	DJI_0307
O	DJI_0307

Descripción
Vegetación de palma aceitera y acceso
Cobertura predominante
Cultivo de palma aceitera

Punto de validación del mapa de Cobertura y Uso 2022 – Fundo

1. Información

Responsable	Xiomara Mandujano Reyes

Punto de control	PTO-VAL-023
Fecha	17/08/2022
Hora	12:51

Departamento	Ucayali
Provincia	Coronel Portillo
Distrito	Nueva Requena

2. Ubicación del Punto de Control

Coordenadas UTM	**X**	498610
	Y	9081181

Datum	**WGS84**
Zona UTM	**18S**
Error RMS	+/- 3 m

2.1 Información del sitio

N
W E
S

Códigos de fotografías	
N	DJI_0231
E	DJI_0231
S	DJI_0231
O	DJI_0231

Descripción
Vegetación arbórea y vegetación arbustiva
Cobertura predominante
Vegetación arbustiva

Punto de validación del mapa de Cobertura y Uso 2022 – Fundo Zanja Seca

1. Información General

Responsable	Xiomara Mandujano Reyes

Punto de control	PTO-VAL-024
Fecha	17/08/2022
Hora	11:10

Departamento	Ucayali
Provincia	Padre Abad
Distrito	Curimana

2. Ubicación del Punto de Control

Coordenadas UTM	**X**	491757
	Y	9082328

Datum	**WGS84**
Zona UTM	**18S**
Error RMS	+/-3 m

2.1 Información del sitio

N
W E
S

Códigos de fotografías	
N	DJI_0264
E	DJI_0264
S	DJI_0264
O	DJI_0264

Descripción
Vegetación de palma aceitera y acceso
Cobertura predominante
Cultivo de palma aceitera

Punto de validación	PTO-VAL-021

DJI_0326

Punto de validación	PTO-VAL-022

DJI_0307

Punto de validación	PTO-VAL-023

DJI_0231

Punto de validación	PTO-VAL-024

DJI_0264

Punto de validación del mapa de Cobertura y Uso 2022 – Fundo Zanja Seca

Responsable	Xiomara Mandujano Reyes

1. Información General

Punto de control	PTO-VAL-025
Fecha	17/08/2022
Hora	11:47

Departamento	Ucayali
Provincia	Padre Abad
Distrito	Curimana

2. Ubicación del Punto de Control

Coordenadas UTM	**X**	491117
	Y	9082435

Datum	**WGS84**
Zona UTM	**18S**
Error RMS	+/- 3 m

2.1 Información del sitio

N
W E
S

Códigos de fotografías	
N	DJI_0440
E	DJI_0440
S	DJI_0440
O	DJI_0440

Descripción
Vegetación de palma aceitera
Cobertura predominante
Cultivo de palma aceitera

Punto de validación del mapa de Cobertura y Uso 2022 – Fundo Zanja Seca

Responsable	Xiomara Mandujano Reyes

1. Información General

Punto de control	PTO-VAL-026
Fecha	18/08/2022
Hora	13:18

Departamento	Ucayali
Provincia	Coronel Portillo
Distrito	Nueva Requena

2. Ubicación del Punto de Control

Coordenadas UTM	**X**	497660
	Y	9079128

Datum	**WGS84**
Zona UTM	**18S**
Error RMS	+/-3 m

2.1 Información del sitio

N
W E
S

Códigos de fotografías	
N	DJI_0337
E	DJI_0337
S	DJI_0337
O	DJI_0337

Descripción
Vegetación de palma aceitera
Cobertura predominante
Cultivo de palma aceitera

Punto de validación del mapa de Cobertura y Uso 2022 – Fundo

Responsable	Xiomara Mandujano Reyes

1. Información

Punto de control	PTO-VAL-027
Fecha	18/08/2022
Hora	12:24

Departamento	Ucayali
Provincia	Padre Abad
Distrito	Curimana

2. Ubicación del Punto de Control

Coordenadas UTM	**X**	492280
	Y	9077315

Datum	**WGS84**
Zona UTM	**18S**
Error RMS	+/- 3 m

2.1 Información del sitio

N
W E
S

Códigos de fotografías	
N	DJI_0476
E	DJI_0476
S	DJI_0476
O	DJI_0476

Descripción
Vegetación de palma aceitera y vegetación arbustiva
Cobertura predominante
Cultivo de palma aceitera y vegetación arbustiva

Punto de validación del mapa de Cobertura y Uso 2022 – Fundo Zanja Seca

Responsable	Xiomara Mandujano Reyes

1. Información General

Punto de control	PTO-VAL-028
Fecha	16/08/2022
Hora	11:20

Departamento	Ucayali
Provincia	Coronel Portillo
Distrito	Nueva Requena

2. Ubicación del Punto de Control

Coordenadas UTM	**X**	492247
	Y	9086601

Datum	**WGS84**
Zona UTM	**18S**
Error RMS	+/-3 m

2.1 Información del sitio

N
W E
S

Códigos de fotografías	
N	DJI_0467
E	DJI_0467
S	DJI_0467
O	DJI_0467

Descripción
Vegetación de palma aceitera y acceso
Cobertura predominante
Cultivo de palma aceitera

Punto de validación	PTO-VAL-025

DJI_0440

Punto de validación	PTO-VAL-026

DJI_0337

Punto de validación	PTO-VAL-027
DJI_0476	

Punto de validación	PTO-VAL-028
DJI_0467	

Punto de validación del mapa de Cobertura y Uso 2022 – Fundo Zanja Seca

1. Información General

Responsable	Xiomara Mandujano Reyes

Punto de control	PTO-VAL-029
Fecha	16/08/2022
Hora	11:02

Departamento	Ucayali
Provincia	Coronel Portillo
Distrito	Nueva Requena

2. Ubicación del Punto de Control

Coordenadas UTM	**X**	491896
	Y	9085488

Datum	**WGS84**
Zona UTM	**18S**
Error RMS	+/- 3 m

2.1 Información del sitio

N
W E
S

	Códigos de fotografías
N	DJI_0008
E	DJI_0008
S	DJI_0008
O	DJI_0008

Descripción
Vegetación de palma aceitera y acceso
Cobertura predominante
Cultivo de palma aceitera

Punto de validación del mapa de Cobertura y Uso 2022 – Fundo Zanja Seca

1. Información General

Responsable	Xiomara Mandujano Reyes

Punto de control	PTO-VAL-030
Fecha	16/08/2022
Hora	12:44

Departamento	Ucayali
Provincia	Padre Abad
Distrito	Curimana

2. Ubicación del Punto de Control

Coordenadas UTM	**X**	490758
	Y	9084108

Datum	**WGS84**
Zona UTM	**18S**
Error RMS	+/-3 m

2.1 Información del sitio

N
W E
S

	Códigos de fotografías
N	DJI_0615
E	DJI_0615
S	DJI_0615
O	DJI_0615

Descripción
Vegetación de palma aceitera
Cobertura predominante
Cultivo de palma aceitera

Punto de validación del mapa de Cobertura y Uso 2022 – Fundo

1. Información

Responsable	Xiomara Mandujano Reyes

Punto de control	PTO-VAL-031
Fecha	16/08/2022
Hora	11:05

Departamento	Ucayali
Provincia	Coronel Portillo
Distrito	Nueva Requena

2. Ubicación del Punto de Control

Coordenadas UTM	**X**	491679
	Y	9085848

Datum	**WGS84**
Zona UTM	**18S**
Error RMS	+/- 3 m

2.1 Información del sitio

N
W E
S

	Códigos de fotografías
N	DJI_0063
E	DJI_0063
S	DJI_0063
O	DJI_0063

Descripción
Vegetación de palma aceitera y acceso
Cobertura predominante
Cultivo de Palma Aceitera

Punto de validación del mapa de Cobertura y Uso 2022 – Fundo Zanja Seca

1. Información General

Responsable	Xiomara Mandujano Reyes

Punto de control	PTO-VAL-032
Fecha	16/08/2022
Hora	14:27

Departamento	Ucayali
Provincia	Padre Abad
Distrito	Curimana

2. Ubicación del Punto de Control

Coordenadas UTM	**X**	491032
	Y	9084023

Datum	**WGS84**
Zona UTM	**18S**
Error RMS	+/-3 m

2.1 Información del sitio

N
W E
S

	Códigos de fotografías
N	DJI_0691
E	DJI_0691
S	DJI_0691
O	DJI_0691

Descripción
Vegetación de palma aceitera y acceso
Cobertura predominante
Cultivo de palma aceitera

Punto de validación	PTO-VAL-029
DJI_0008	

Punto de validación	PTO-VAL-030
DJI_0615	

Punto de validación	PTO-VAL-031
DJI_0063	

Punto de validación	PTO-VAL-032
DJI_0691	

Punto de validación del mapa de Cobertura y Uso 2022 – Fundo Zanja Seca

Responsable	Xiomara Mandujano Reyes

1. Información General

Punto de control	PTO-VAL-033
Fecha	15/08/2022
Hora	15:51

Departamento	Ucayali
Provincia	Coronel Portillo
Distrito	Nueva Requena

2. Ubicación del Punto de Control

Coordenadas UTM	**X**	494429
	Y	9086847

Datum	**WGS84**
Zona UTM	**18S**
Error RMS	+/- 3 m

2.1 Información del sitio

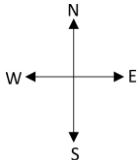

Códigos de fotografías	
N	DJI_0171
E	DJI_0171
S	DJI_0171
O	DJI_0171

Descripción
Vegetación de palma aceitera y acceso
Cobertura predominante
Cultivo de palma aceitera

Punto de validación del mapa de Cobertura y Uso 2022 – Fundo Zanja Seca

Responsable	Xiomara Mandujano Reyes

1. Información General

Punto de control	PTO-VAL-034
Fecha	16/08/2022
Hora	12:06

Departamento	Ucayali
Provincia	Coronel Portillo
Distrito	Nueva Requena

2. Ubicación del Punto de Control

Coordenadas UTM	**X**	490853
	Y	9086378

Datum	**WGS84**
Zona UTM	**18S**
Error RMS	+/-3 m

2.1 Información del sitio

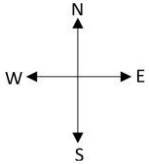

Códigos de fotografías	
N	DJI_0415
E	DJI_0415
S	DJI_0415
O	DJI_0415

Descripción
Vegetación arbórea
Cobertura predominante
Vegetación arbórea

Punto de validación del mapa de Cobertura y Uso 2022 – Fundo

Responsable	Xiomara Mandujano Reyes

1. Información

Punto de control	PTO-VAL-035
Fecha	16/08/2022
Hora	11:59

Departamento	Ucayali
Provincia	Coronel Portillo
Distrito	Nueva Requena

2. Ubicación del Punto de Control

Coordenadas UTM	**X**	494543
	Y	9085719

Datum	**WGS84**
Zona UTM	**18S**
Error RMS	+/- 3 m

2.1 Información del sitio

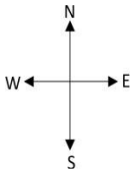

Códigos de fotografías	
N	DJI_0575
E	DJI_0575
S	DJI_0575
O	DJI_0575

Descripción
Vegetación de palma aceitera
Cobertura predominante
Cultivo de Palma Aceitera

Punto de validación del mapa de Cobertura y Uso 2022 – Fundo Zanja Seca

Responsable	Xiomara Mandujano Reyes

1. Información General

Punto de control	PTO-VAL-036
Fecha	18/08/2022
Hora	14:04

Departamento	Ucayali
Provincia	Padre Abad
Distrito	Curimana

2. Ubicación del Punto de Control

Coordenadas UTM	**X**	494768
	Y	9081297

Datum	**WGS84**
Zona UTM	**18S**
Error RMS	+/-3 m

2.1 Información del sitio

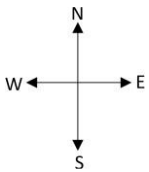

Códigos de fotografías	
N	DJI_0920
E	DJI_0920
S	DJI_0920
O	DJI_0920

Descripción
Vegetación de palma aceitera y acceso
Cobertura predominante
Cultivo de palma aceitera

Punto de validación	PTO-VAL-033
DJI_0171	

Punto de validación	PTO-VAL-034
DJI_0415	

Punto de validación	PTO-VAL-035
DJI_0575	

Punto de validación	PTO-VAL-036
DJI_0920	

Punto de validación del mapa de Cobertura y Uso 2022 – Fundo Zanja Seca

1. Información General

Responsable	Xiomara Mandujano Reyes

Punto de control	PTO-VAL-037
Fecha	16/08/2022
Hora	11:02

Departamento	Ucayali
Provincia	Coronel Portillo
Distrito	Nueva Requena

2. Ubicación del Punto de Control

Coordenadas UTM	**X**	491780
	Y	9085528

Datum	**WGS84**
Zona UTM	**18S**
Error RMS	+/- 3 m

2.1 Información del sitio

N
W E
S

	Códigos de fotografías
N	DJI_0019
E	DJI_0019
S	DJI_0019
O	DJI_0019

Descripción
Vegetación de palma aceitera y vegetación arbustiva
Cobertura predominante
Cultivo de palma aceitera

Punto de validación del mapa de Cobertura y Uso 2022 – Fundo Zanja Seca

1. Información General

Responsable	Xiomara Mandujano Reyes

Punto de control	PTO-VAL-038
Fecha	15/08/2022
Hora	15:50

Departamento	Ucayali
Provincia	Coronel Portillo
Distrito	Nueva Requena

2. Ubicación del Punto de Control

Coordenadas UTM	**X**	494010
	Y	9087329

Datum	**WGS84**
Zona UTM	**18S**
Error RMS	+/-3 m

2.1 Información del sitio

N
W E
S

	Códigos de fotografías
N	DJI_0156
E	DJI_0156
S	DJI_0156
O	DJI_0156

Descripción
Vegetación de palma aceitera y acceso
Cobertura predominante
Cultivo de palma aceitera

Punto de validación del mapa de Cobertura y Uso 2022 – Fundo

1. Información

Responsable	Xiomara Mandujano Reyes

Punto de control	PTO-VAL-039
Fecha	16/08/2022
Hora	15:41

Departamento	Ucayali
Provincia	Coronel Portillo
Distrito	Nueva Requena

2. Ubicación del Punto de Control

Coordenadas UTM	**X**	494914
	Y	9084865

Datum	**WGS84**
Zona UTM	**18S**
Error RMS	+/- 3 m

2.1 Información del sitio

N
W E
S

	Códigos de fotografías
N	DJI_0153
E	DJI_0153
S	DJI_0153
O	DJI_0153

Descripción
Vegetación de palma aceitera y acceso
Cobertura predominante
Cultivo de Palma Aceitera

Punto de validación del mapa de Cobertura y Uso 2022 – Fundo Zanja Seca

1. Información General

Responsable	Xiomara Mandujano Reyes

Punto de control	PTO-VAL-040
Fecha	17/08/2022
Hora	11:41

Departamento	Ucayali
Provincia	Coronel Portillo
Distrito	Nueva Requena

2. Ubicación del Punto de Control

Coordenadas UTM	**X**	496810
	Y	9081568

Datum	**WGS84**
Zona UTM	**18S**
Error RMS	+/-3 m

2.1 Información del sitio

N
W E
S

	Códigos de fotografías
N	DJI_0087
E	DJI_0087
S	DJI_0087
O	DJI_0087

Descripción
Vegetación de palma aceitera y acceso
Cobertura predominante
Cultivo de palma aceitera

Punto de validación	PTO-VAL-037
DJI_0019	

Punto de validación	PTO-VAL-038
DJI_0156	

Punto de validación	PTO-VAL-039

DJI_0153

Punto de validación	PTO-VAL-040

DJI_0087

Punto de validación del mapa de Cobertura y Uso 2022 – Fundo Zanja Seca

1. Información General

Responsable	Xiomara Mandujano Reyes

Punto de control	PTO-VAL-041
Fecha	17/08/2022
Hora	12:52

Departamento	Ucayali
Provincia	Coronel Portillo
Distrito	Nueva Requena

2. Ubicación del Punto de Control

Coordenadas UTM	**X**	498112
	Y	9081102

Datum	**WGS84**
Zona UTM	**18S**
Error RMS	+/- 3 m

2.1 Información del sitio

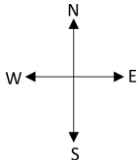

Códigos de fotografías	
N	DJI_0247
E	DJI_0247
S	DJI_0247
O	DJI_0247

Descripción
Vegetación arbórea y vegetación arbustiva
Cobertura predominante
Vegetación arbórea

Punto de validación del mapa de Cobertura y Uso 2022 – Fundo Zanja Seca

1. Información General

Responsable	Xiomara Mandujano Reyes

Punto de control	PTO-VAL-042
Fecha	15/08/2022
Hora	15:59

Departamento	Ucayali
Provincia	Coronel Portillo
Distrito	Nueva Requena

2. Ubicación del Punto de Control

Coordenadas UTM	**X**	495456
	Y	9085196

Datum	**WGS84**
Zona UTM	**18S**
Error RMS	+/-3 m

2.1 Información del sitio

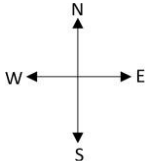

Códigos de fotografías	
N	DJI_0400
E	DJI_0400
S	DJI_0400
O	DJI_0400

Descripción
Vegetación de palma aceitera y acceso
Cobertura predominante
Cultivo de palma aceitera

Punto de validación del mapa de Cobertura y Uso 2022 – Fundo

1. Información

Responsable	Xiomara Mandujano Reyes

Punto de control	PTO-VAL-043
Fecha	16/08/2022
Hora	14:26

Departamento	Ucayali
Provincia	Coronel Portillo
Distrito	Nueva Requena

2. Ubicación del Punto de Control

Coordenadas UTM	**X**	495261
	Y	9083429

Datum	**WGS84**
Zona UTM	**18S**
Error RMS	+/- 3 m

2.1 Información del sitio

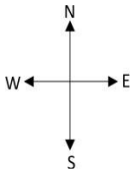

Códigos de fotografías	
N	DJI_0898
E	DJI_0898
S	DJI_0898
O	DJI_0898

Descripción
Vegetación de palma aceitera y acceso
Cobertura predominante
Cultivo de Palma Aceitera

Punto de validación del mapa de Cobertura y Uso 2022 – Fundo Zanja Seca

1. Información General

Responsable	Xiomara Mandujano Reyes

Punto de control	PTO-VAL-044
Fecha	15/08/2022
Hora	14:47

Departamento	Ucayali
Provincia	Coronel Portillo
Distrito	Nueva Requena

2. Ubicación del Punto de Control

Coordenadas UTM	**X**	496454
	Y	9086449

Datum	**WGS84**
Zona UTM	**18S**
Error RMS	+/-3 m

2.1 Información del sitio

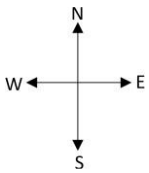

Códigos de fotografías	
N	DJI_0084
E	DJI_0084
S	DJI_0084
O	DJI_0084

Descripción
Vegetación de palma aceitera y vegetación arbustiva
Cobertura predominante
Cultivo de palma aceitera

Punto de validación	PTO-VAL-041
DJI_0247	

Punto de validación	PTO-VAL-042
DJI_0400	

Oefa Organismo de Evaluación y Fiscalización Ambiental	**FOTOGRAFÍAS DE VALIDACIÓN EN CAMPO**

Punto de validación	**PTO-VAL-043**
DJI_0898	

Punto de validación	**PTO-VAL-044**
DJI_0084	

Punto de validación del mapa de Cobertura y Uso 2022 – Fundo Zanja Seca

Responsable	Xiomara Mandujano Reyes

1. Información General

Punto de control	PTO-VAL-045
Fecha	17/08/2022
Hora	12:52

Departamento	Ucayali
Provincia	Coronel Portillo
Distrito	Nueva Requena

2. Ubicación del Punto de Control

Coordenadas UTM	**X**	498046
	Y	9081123

Datum	**WGS84**
Zona UTM	**18S**
Error RMS	+/- 3 m

2.1 Información del sitio

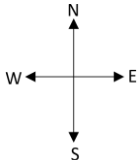

Códigos de fotografías	
N	DJI_0244
E	DJI_0244
S	DJI_0244
O	DJI_0244

Descripción
Vegetación de palma aceitera, vegetación arbustiva y vegetación arbórea
Cobertura predominante
Cultivo de palma aceitera y vegetación arbórea

Punto de validación del mapa de Cobertura y Uso 2022 – Fundo Zanja Seca

Responsable	Xiomara Mandujano Reyes

1. Información General

Punto de control	PTO-VAL-046
Fecha	17/08/2022
Hora	11:38

Departamento	Ucayali
Provincia	Coronel Portillo
Distrito	Nueva Requena

2. Ubicación del Punto de Control

Coordenadas UTM	**X**	497083
	Y	9081800

Datum	**WGS84**
Zona UTM	**18S**
Error RMS	+/-3 m

2.1 Información del sitio

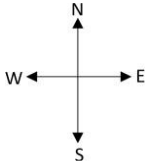

Códigos de fotografías	
N	DJI_0037
E	DJI_0037
S	DJI_0037
O	DJI_0037

Descripción
Vegetación de palma aceitera
Cobertura predominante
Cultivo de palma aceitera

Punto de validación del mapa de Cobertura y Uso 2022 – Fundo

Responsable	Xiomara Mandujano Reyes

1. Información

Punto de control	PTO-VAL-047
Fecha	16/08/2022
Hora	14:42

Departamento	Ucayali
Provincia	Coronel Portillo
Distrito	Nueva Requena

2. Ubicación del Punto de Control

Coordenadas UTM	**X**	496336
	Y	9084354

Datum	**WGS84**
Zona UTM	**18S**
Error RMS	+/- 3 m

2.1 Información del sitio

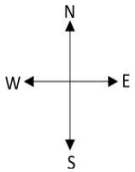

Códigos de fotografías	
N	DJI_0922
E	DJI_0922
S	DJI_0922
O	DJI_0922

Descripción
Vegetación de palma aceitera
Cobertura predominante
Cultivo de Palma Aceitera

Punto de validación del mapa de Cobertura y Uso 2022 – Fundo Zanja Seca

Responsable	Xiomara Mandujano Reyes

1. Información General

Punto de control	PTO-VAL-048
Fecha	16/08/2022
Hora	15:06

Departamento	Ucayali
Provincia	Coronel Portillo
Distrito	Nueva Requena

2. Ubicación del Punto de Control

Coordenadas UTM	**X**	496828
	Y	9083948

Datum	**WGS84**
Zona UTM	**18S**
Error RMS	+/-3 m

2.1 Información del sitio

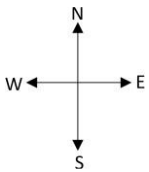

Códigos de fotografías	
N	DJI_0018
E	DJI_0018
S	DJI_0018
O	DJI_0018

Descripción
Vegetación de palma aceitera y vegetación arbustiva
Cobertura predominante
Cultivo de palma aceitera

Punto de validación	PTO-VAL-045
DJI_0244	

Punto de validación	PTO-VAL-046
DJI_0037	



Punto de validación	PTO-VAL-047

DJI_0922

Punto de validación	PTO-VAL-048

DJI_0018

Punto de validación del mapa de Cobertura y Uso 2022 – Fundo Zanja Seca

Responsable	Xiomara Mandujano Reyes

1. Información General

Punto de control	PTO-VAL-049
Fecha	16/08/2022
Hora	15:18

Departamento	Ucayali
Provincia	Padre Abad
Distrito	Curimana

2. Ubicación del Punto de Control

Coordenadas UTM	**X**	492463
	Y	9082621

Datum	**WGS84**
Zona UTM	**18S**
Error RMS	+/- 3 m

2.1 Información del sitio

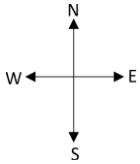

Códigos de fotografías	
N	DJI_0787
E	DJI_0787
S	DJI_0787
O	DJI_0787

Descripción
Vegetación de palma aceitera, vegetación arbustiva y acceso
Cobertura predominante
Cultivo de palma aceitera

Punto de validación del mapa de Cobertura y Uso 2022 – Fundo Zanja Seca

Responsable	Xiomara Mandujano Reyes

1. Información General

Punto de control	PTO-VAL-050
Fecha	16/08/2022
Hora	13:07

Departamento	Ucayali
Provincia	Coronel Portillo
Distrito	Nueva Requena

2. Ubicación del Punto de Control

Coordenadas UTM	**X**	494313
	Y	9084631

Datum	**WGS84**
Zona UTM	**18S**
Error RMS	+/-3 m

2.1 Información del sitio

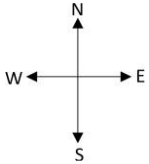

Códigos de fotografías	
N	DJI_0615
E	DJI_0615
S	DJI_0615
O	DJI_0615

Descripción
Vegetación de palma aceitera, vegetación arbustiva y cuerpo de agua
Cobertura predominante
Cultivo de palma aceitera

Punto de validación del mapa de Cobertura y Uso 2022 – Fundo

Responsable	Xiomara Mandujano Reyes

1. Información

Punto de control	PTO-VAL-051
Fecha	16/08/2022
Hora	15:15

Departamento	Ucayali
Provincia	Padre Abad
Distrito	Curimana

2. Ubicación del Punto de Control

Coordenadas UTM	**X**	492437
	Y	9083126

Datum	**WGS84**
Zona UTM	**18S**
Error RMS	+/- 3 m

2.1 Información del sitio

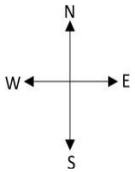

Códigos de fotografías	
N	DJI_0756
E	DJI_0756
S	DJI_0756
O	DJI_0756

Descripción
Vegetación de palma aceitera y vegetación arbórea
Cobertura predominante
Cultivo de Palma Aceitera

Punto de validación del mapa de Cobertura y Uso 2022 – Fundo Zanja Seca

Responsable	Xiomara Mandujano Reyes

1. Información General

Punto de control	PTO-VAL-052
Fecha	18/08/2022
Hora	11:07

Departamento	Ucayali
Provincia	Padre Abad
Distrito	Curimana

2. Ubicación del Punto de Control

Coordenadas UTM	**X**	493134
	Y	9079602

Datum	**WGS84**
Zona UTM	**18S**
Error RMS	+/-3 m

2.1 Información del sitio

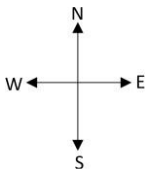

Códigos de fotografías	
N	DJI_0228
E	DJI_0228
S	DJI_0228
O	DJI_0228

Descripción
Vegetación de palma aceitera
Cobertura predominante
Cultivo de palma aceitera

Punto de validación	PTO-VAL-049
DJI_0787	

Punto de validación	PTO-VAL-050
DJI_0615	



Punto de validación	PTO-VAL-051

DJI_0756

Punto de validación	PTO-VAL-052

DJI_0228



Punto de validación del mapa de Cobertura y Uso 2022 – Fundo Zanja Seca

Responsable	Xiomara Mandujano Reyes

1. Información General

Punto de control	PTO-VAL-053
Fecha	16/08/2022
Hora	14:23

Departamento	Ucayali
Provincia	Padre Abad
Distrito	Curimana

2. Ubicación del Punto de Control

Coordenadas UTM	**X**	491167
	Y	9084187

Datum	**WGS84**
Zona UTM	**18S**
Error RMS	+/- 3 m

2.1 Información del sitio

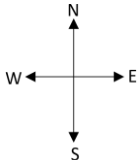

Códigos de fotografías	
N	DJI_0638
E	DJI_0638
S	DJI_0638
O	DJI_0638

Descripción
Vegetación de palma aceitera, vegetación arbustiva y acceso
Cobertura predominante
Cultivo de palma aceitera

Punto de validación del mapa de Cobertura y Uso 2022 – Fundo Zanja Seca

Responsable	Xiomara Mandujano Reyes

1. Información General

Punto de control	PTO-VAL-054
Fecha	17/08/2022
Hora	12:47

Departamento	Ucayali
Provincia	Padre Abad
Distrito	Curimana

2. Ubicación del Punto de Control

Coordenadas UTM	**X**	493026
	Y	9080299

Datum	**WGS84**
Zona UTM	**18S**
Error RMS	+/-3 m

2.1 Información del sitio

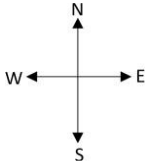

Códigos de fotografías	
N	DJI_0626
E	DJI_0626
S	DJI_0626
O	DJI_0626

Descripción
Vegetación de palma aceitera y vegetación arbustiva
Cobertura predominante
Cultivo de palma aceitera

Punto de validación del mapa de Cobertura y Uso 2022 – Fundo

Responsable	Xiomara Mandujano Reyes

1. Información

Punto de control	PTO-VAL-055
Fecha	16/08/2022
Hora	11:57

Departamento	Ucayali
Provincia	Coronel Portillo
Distrito	Nueva Requena

2. Ubicación del Punto de Control

Coordenadas UTM	**X**	494903
	Y	9086044

Datum	**WGS84**
Zona UTM	**18S**
Error RMS	+/- 3 m

2.1 Información del sitio

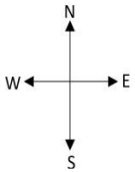

Códigos de fotografías	
N	DJI_0538
E	DJI_0538
S	DJI_0538
O	DJI_0538

Descripción
Vegetación arbórea y vegetación arbustiva
Cobertura predominante
Vegetación arbórea y vegetación arbustiva

Punto de validación del mapa de Cobertura y Uso 2022 – Fundo Zanja Seca

Responsable	Xiomara Mandujano Reyes

1. Información General

Punto de control	PTO-VAL-056
Fecha	15/08/2022
Hora	15:13

Departamento	Ucayali
Provincia	Coronel Portillo
Distrito	Nueva Requena

2. Ubicación del Punto de Control

Coordenadas UTM	**X**	496581
	Y	9085902

Datum	**WGS84**
Zona UTM	**18S**
Error RMS	+/-3 m

2.1 Información del sitio

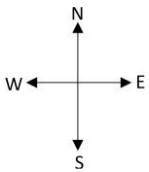

Códigos de fotografías	
N	DJI_0238
E	DJI_0238
S	DJI_0238
O	DJI_0238

Descripción
Vegetación de palma aceitera, cultivos varios y acceso
Cobertura predominante
Cultivo de palma aceitera

Punto de validación	PTO-VAL-053

DJI_0638

Punto de validación	PTO-VAL-054

DJI_0626

Punto de validación	PTO-VAL-055
DJI_0538	

Punto de validación	PTO-VAL-056
DJI_0238	

Punto de validación del mapa de Cobertura y Uso 2022 – Fundo Zanja Seca

Responsable	Xiomara Mandujano Reyes

1. Información General

Punto de control	PTO-VAL-057
Fecha	16/08/2022
Hora	15:13

Departamento	Ucayali
Provincia	Padre Abad
Distrito	Curimana

2. Ubicación del Punto de Control

Coordenadas UTM	**X**	492655
	Y	9083184

Datum	**WGS84**
Zona UTM	**18S**
Error RMS	+/- 3 m

2.1 Información del sitio

N
W E
S

Códigos de fotografías	
N	DJI_0729
E	DJI_0729
S	DJI_0729
O	DJI_0729

Descripción
Vegetación de palma aceitera y acceso
Cobertura predominante
Cultivo de palma aceitera

Punto de validación del mapa de Cobertura y Uso 2022 – Fundo Zanja Seca

Responsable	Xiomara Mandujano Reyes

1. Información General

Punto de control	PTO-VAL-058
Fecha	17/08/2022
Hora	12:43

Departamento	Ucayali
Provincia	Padre Abad
Distrito	Curimana

2. Ubicación del Punto de Control

Coordenadas UTM	**X**	493114
	Y	9079892

Datum	**WGS84**
Zona UTM	**18S**
Error RMS	+/-3 m

2.1 Información del sitio

N
W E
S

Códigos de fotografías	
N	DJI_0574
E	DJI_0574
S	DJI_0574
O	DJI_0574

Descripción
Vegetación de palma aceitera y acceso
Cobertura predominante
Cultivo de palma aceitera

Punto de validación del mapa de Cobertura y Uso 2022 – Fundo

Responsable	Xiomara Mandujano Reyes

1. Información

Punto de control	PTO-VAL-059
Fecha	16/08/2022
Hora	14:01

Departamento	Ucayali
Provincia	Coronel Portillo
Distrito	Nueva Requena

2. Ubicación del Punto de Control

Coordenadas UTM	**X**	494235
	Y	9083488

Datum	**WGS84**
Zona UTM	**18S**
Error RMS	+/- 3 m

2.1 Información del sitio

N
W E
S

Códigos de fotografías	
N	DJI_0741
E	DJI_0741
S	DJI_0741
O	DJI_0741

Descripción
Vegetación de palma aceitera y acceso
Cobertura predominante
Cultivo de Palma Aceitera

Punto de validación del mapa de Cobertura y Uso 2022 – Fundo Zanja Seca

Responsable	Xiomara Mandujano Reyes

1. Información General

Punto de control	PTO-VAL-060
Fecha	16/08/2022
Hora	14:09

Departamento	Ucayali
Provincia	Coronel Portillo
Distrito	Nueva Requena

2. Ubicación del Punto de Control

Coordenadas UTM	**X**	494514
	Y	9082770

Datum	**WGS84**
Zona UTM	**18S**
Error RMS	+/-3 m

2.1 Información del sitio

N
W E
S

Códigos de fotografías	
N	DJI_0871
E	DJI_0871
S	DJI_0871
O	DJI_0871

Descripción
Vegetación de palma aceitera y acceso
Cobertura predominante
Cultivo de palma aceitera

Punto de validación	PTO-VAL-057
DJI_0729	

Punto de validación	PTO-VAL-058
DJI_0574	

Punto de validación	PTO-VAL-059

DJI_0741

Punto de validación	PTO-VAL-060

DJI_0871

Punto de validación del mapa de Cobertura y Uso 2022 – Fundo Zanja Seca

1. Información General

Responsable	Xiomara Mandujano Reyes

Punto de control	PTO-VAL-061
Fecha	15/08/2022
Hora	16:21

Departamento	Ucayali
Provincia	Coronel Portillo
Distrito	Nueva Requena

2. Ubicación del Punto de Control

Coordenadas UTM	**X**	493110
	Y	9085776

Datum	**WGS84**
Zona UTM	**18S**
Error RMS	+/- 3 m

2.1 Información del sitio

N
W E
S

	Códigos de fotografías
N	DJI_0258
E	DJI_0258
S	DJI_0258
O	DJI_0258

Descripción
Vegetación de palma aceitera y acceso
Cobertura predominante
Cultivo de palma aceitera

Punto de validación del mapa de Cobertura y Uso 2022 – Fundo Zanja Seca

1. Información General

Responsable	Xiomara Mandujano Reyes

Punto de control	PTO-VAL-062
Fecha	16/08/2022
Hora	15:38

Departamento	Ucayali
Provincia	Coronel Portillo
Distrito	Nueva Requena

2. Ubicación del Punto de Control

Coordenadas UTM	**X**	495329
	Y	9084644

Datum	**WGS84**
Zona UTM	**18S**
Error RMS	+/-3 m

2.1 Información del sitio

N
W E
S

	Códigos de fotografías
N	DJI_0094
E	DJI_0094
S	DJI_0094
O	DJI_0094

Descripción
Vegetación de palma aceitera y acceso
Cobertura predominante
Cultivo de palma aceitera

Punto de validación del mapa de Cobertura y Uso 2022 – Fundo

1. Información

Responsable	Xiomara Mandujano Reyes

Punto de control	PTO-VAL-063
Fecha	15/08/2022
Hora	16:32

Departamento	Ucayali
Provincia	Coronel Portillo
Distrito	Nueva Requena

2. Ubicación del Punto de Control

Coordenadas UTM	**X**	493917
	Y	9086212

Datum	**WGS84**
Zona UTM	**18S**
Error RMS	+/- 3 m

2.1 Información del sitio

N
W E
S

	Códigos de fotografías
N	DJI_0300
E	DJI_0300
S	DJI_0300
O	DJI_0300

Descripción
Vegetación de palma aceitera y acceso
Cobertura predominante
Cultivo de Palma Aceitera

Punto de validación del mapa de Cobertura y Uso 2022 – Fundo Zanja Seca

1. Información General

Responsable	Xiomara Mandujano Reyes

Punto de control	PTO-VAL-064
Fecha	18/08/2022
Hora	12:00

Departamento	Ucayali
Provincia	Padre Abad
Distrito	Curimana

2. Ubicación del Punto de Control

Coordenadas UTM	**X**	491128
	Y	9078933

Datum	**WGS84**
Zona UTM	**18S**
Error RMS	+/-3 m

2.1 Información del sitio

N
W E
S

	Códigos de fotografías
N	DJI_0457
E	DJI_0457
S	DJI_0457
O	DJI_0457

Descripción
Vegetación de palma aceitera, vegetación arbustiva y acceso
Cobertura predominante
Cultivo de palma aceitera

Oefa Organismo de Evaluación y Fiscalización Ambiental	**FOTOGRAFÍAS DE VALIDACIÓN EN CAMPO**

Punto de validación	**PTO-VAL-061**
DJI_0258	

Punto de validación	**PTO-VAL-062**
DJI_0094	

Punto de validación	PTO-VAL-063
DJI_0300	

Punto de validación	PTO-VAL-064
DJI_0457	

Punto de validación del mapa de Cobertura y Uso 2022 – Fundo Zanja Seca

Responsable	Xiomara Mandujano Reyes

1. Información General

Punto de control	PTO-VAL-065
Fecha	16/08/2022
Hora	15:31

Departamento	Ucayali
Provincia	Padre Abad
Distrito	Curimana

2. Ubicación del Punto de Control

Coordenadas UTM	**X**	492995
	Y	9083174

Datum	**WGS84**
Zona UTM	**18S**
Error RMS	+/- 3 m

2.1 Información del sitio

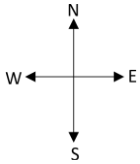

Códigos de fotografías	
N	DJI_0827
E	DJI_0827
S	DJI_0827
O	DJI_0827

Descripción
Vegetación de palma aceitera
Cobertura predominante
Cultivo de palma aceitera

Punto de validación del mapa de Cobertura y Uso 2022 – Fundo Zanja Seca

Responsable	Xiomara Mandujano Reyes

1. Información General

Punto de control	PTO-VAL-066
Fecha	16/08/2022
Hora	11:08

Departamento	Ucayali
Provincia	Coronel Portillo
Distrito	Nueva Requena

2. Ubicación del Punto de Control

Coordenadas UTM	**X**	491709
	Y	9087057

Datum	**WGS84**
Zona UTM	**18S**
Error RMS	+/-3 m

2.1 Información del sitio

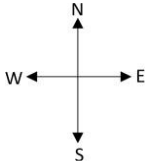

Códigos de fotografías	
N	DJI_0400
E	DJI_0400
S	DJI_0400
O	DJI_0400

Descripción
Vegetación de palma aceitera, cultivos varios y acceso
Cobertura predominante
Cultivo de palma aceitera

Punto de validación del mapa de Cobertura y Uso 2022 – Fundo

Responsable	Xiomara Mandujano Reyes

1. Información

Punto de control	PTO-VAL-067
Fecha	17/08/2022
Hora	12:29

Departamento	Ucayali
Provincia	Coronel Portillo
Distrito	Nueva Requena

2. Ubicación del Punto de Control

Coordenadas UTM	**X**	497510
	Y	9081901

Datum	**WGS84**
Zona UTM	**18S**
Error RMS	+/- 3 m

2.1 Información del sitio

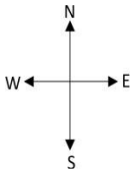

Códigos de fotografías	
N	DJI_0192
E	DJI_0192
S	DJI_0192
O	DJI_0192

Descripción
Vegetación de palma aceitera y acceso
Cobertura predominante
Cultivo de Palma Aceitera

Punto de validación del mapa de Cobertura y Uso 2022 – Fundo Zanja Seca

Responsable	Xiomara Mandujano Reyes

1. Información General

Punto de control	PTO-VAL-068
Fecha	17/08/2022
Hora	11:14

Departamento	Ucayali
Provincia	Coronel Portillo
Distrito	Nueva Requena

2. Ubicación del Punto de Control

Coordenadas UTM	**X**	495776
	Y	9082451

Datum	**WGS84**
Zona UTM	**18S**
Error RMS	+/-3 m

2.1 Información del sitio

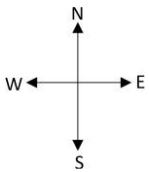

Códigos de fotografías	
N	DJI_0031
E	DJI_0031
S	DJI_0031
O	DJI_0031

Descripción
Vegetación de palma aceitera
Cobertura predominante
Cultivo de palma aceitera

Punto de validación	PTO-VAL-065

DJI_0827

Punto de validación	PTO-VAL-066

DJI_0400

Punto de validación	PTO-VAL-067
DJI_0192	

Punto de validación	PTO-VAL-068
DJI_0031	



Punto de validación del mapa de Cobertura y Uso 2022 – Fundo Zanja Seca

1. Información General

Responsable	Xiomara Mandujano Reyes

Punto de control	PTO-VAL-069
Fecha	15/08/2022
Hora	16:31

Departamento	Ucayali
Provincia	Coronel Portillo
Distrito	Nueva Requena

2. Ubicación del Punto de Control

Coordenadas UTM	**X**	494180
	Y	9085947

Datum	**WGS84**
Zona UTM	**18S**
Error RMS	+/- 3 m

2.1 Información del sitio

N
W E
S

Códigos de fotografías	
N	DJI_0286
E	DJI_0286
S	DJI_0286
O	DJI_0286

Descripción
Vegetación de palma aceitera y acceso
Cobertura predominante
Cultivo de palma aceitera

Punto de validación del mapa de Cobertura y Uso 2022 – Fundo Zanja Seca

1. Información General

Responsable	Xiomara Mandujano Reyes

Punto de control	PTO-VAL-070
Fecha	17/08/2022
Hora	10:37

Departamento	Ucayali
Provincia	Coronel Portillo
Distrito	Nueva Requena

2. Ubicación del Punto de Control

Coordenadas UTM	**X**	496907
	Y	9083174

Datum	**WGS84**
Zona UTM	**18S**
Error RMS	+/-3 m

2.1 Información del sitio

N
W E
S

Códigos de fotografías	
N	DJI_0949
E	DJI_0949
S	DJI_0949
O	DJI_0949

Descripción
Vegetación de palma aceitera
Cobertura predominante
Cultivo de palma aceitera

Punto de validación del mapa de Cobertura y Uso 2022 – Fundo

1. Información

Responsable	Xiomara Mandujano Reyes

Punto de control	PTO-VAL-071
Fecha	16/08/2022
Hora	11:12

Departamento	Ucayali
Provincia	Coronel Portillo
Distrito	Nueva Requena

2. Ubicación del Punto de Control

Coordenadas UTM	**X**	492050
	Y	9087013

Datum	**WGS84**
Zona UTM	**18S**
Error RMS	+/- 3 m

2.1 Información del sitio

N
W E
S

Códigos de fotografías	
N	DJI_0458
E	DJI_0458
S	DJI_0458
O	DJI_0458

Descripción
Vegetación de palma aceitera y vegetación arbustiva
Cobertura predominante
Cultivo de Palma Aceitera

Punto de validación del mapa de Cobertura y Uso 2022 – Fundo Zanja Seca

1. Información General

Responsable	Xiomara Mandujano Reyes

Punto de control	PTO-VAL-072
Fecha	17/08/2022
Hora	10:34

Departamento	Ucayali
Provincia	Coronel Portillo
Distrito	Nueva Requena

2. Ubicación del Punto de Control

Coordenadas UTM	**X**	496787
	Y	9083129

Datum	**WGS84**
Zona UTM	**18S**
Error RMS	+/-3 m

2.1 Información del sitio

N
W E
S

Códigos de fotografías	
N	DJI_0911
E	DJI_0911
S	DJI_0911
O	DJI_0911

Descripción
Vegetación de palma aceitera, vegetación arbustiva y acceso
Cobertura predominante
Cultivo de palma aceitera

Punto de validación	PTO-VAL-069

DJI_0286

Punto de validación	PTO-VAL-070

DJI_0949

Punto de validación	PTO-VAL-071

DJI_0458

Punto de validación	PTO-VAL-072

DJI_0911

Punto de validación del mapa de Cobertura y Uso 2022 – Fundo Zanja Seca

Responsable	Xiomara Mandujano Reyes

1. Información General

Punto de control	PTO-VAL-073
Fecha	16/08/2022
Hora	12:21

Departamento	Ucayali
Provincia	Padre Abad
Distrito	Curimana

2. Ubicación del Punto de Control

Coordenadas UTM	**X**	491705
	Y	9085012

Datum	**WGS84**
Zona UTM	**18S**
Error RMS	+/- 3 m

2.1 Información del sitio

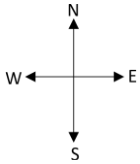

Códigos de fotografías	
N	DJI_0462
E	DJI_0462
S	DJI_0462
O	DJI_0462

Descripción
Vegetación de palma aceitera, vegetación arbustiva y acceso
Cobertura predominante
Cultivo de palma aceitera

Punto de validación del mapa de Cobertura y Uso 2022 – Fundo Zanja Seca

Responsable	Xiomara Mandujano Reyes

1. Información General

Punto de control	PTO-VAL-074
Fecha	16/08/2022
Hora	11:21

Departamento	Ucayali
Provincia	Coronel Portillo
Distrito	Nueva Requena

2. Ubicación del Punto de Control

Coordenadas UTM	**X**	492978
	Y	9084906

Datum	**WGS84**
Zona UTM	**18S**
Error RMS	+/-3 m

2.1 Información del sitio

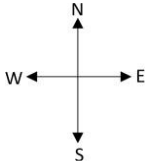

Códigos de fotografías	
N	DJI_0161
E	DJI_0161
S	DJI_0161
O	DJI_0161

Descripción
Vegetación de palma aceitera, vegetación arbustiva y cuerpo de agua
Cobertura predominante
Cultivo de palma aceitera

Punto de validación del mapa de Cobertura y Uso 2022 – Fundo

Responsable	Xiomara Mandujano Reyes

1. Información

Punto de control	PTO-VAL-075
Fecha	17/08/2022
Hora	11:07

Departamento	Ucayali
Provincia	Coronel Portillo
Distrito	Nueva Requena

2. Ubicación del Punto de Control

Coordenadas UTM	**X**	495071
	Y	9082525

Datum	**WGS84**
Zona UTM	**18S**
Error RMS	+/- 3 m

2.1 Información del sitio

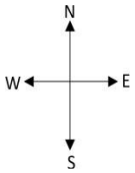

Códigos de fotografías	
N	DJI_0020
E	DJI_0020
S	DJI_0020
O	DJI_0020

Descripción
Vegetación de palma aceitera y vegetación arbustiva
Cobertura predominante
Cultivo de Palma Aceitera

Punto de validación del mapa de Cobertura y Uso 2022 – Fundo Zanja Seca

Responsable	Xiomara Mandujano Reyes

1. Información General

Punto de control	PTO-VAL-076
Fecha	17/08/2022
Hora	10:48

Departamento	Ucayali
Provincia	Padre Abad
Distrito	Curimana

2. Ubicación del Punto de Control

Coordenadas UTM	**X**	493356
	Y	9082431

Datum	**WGS84**
Zona UTM	**18S**
Error RMS	+/-3 m

2.1 Información del sitio

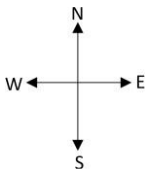

Códigos de fotografías	
N	DJI_0209
E	DJI_0209
S	DJI_0209
O	DJI_0209

Descripción
Vegetación de palma aceitera, vegetación arbustiva y acceso
Cobertura predominante
Cultivo de palma aceitera

Punto de validación	PTO-VAL-073
DJI_0462	

Punto de validación	PTO-VAL-074
DJI_0161	

Punto de validación	PTO-VAL-075
DJI_0020	

Punto de validación	PTO-VAL-076
DJI_0209	

Punto de validación del mapa de Cobertura y Uso 2022 – Fundo Zanja Seca

Responsable	Xiomara Mandujano Reyes

1. Información General

Punto de control	PTO-VAL-077
Fecha	16/08/2022
Hora	11:22

Departamento	Ucayali
Provincia	Coronel Portillo
Distrito	Nueva Requena

2. Ubicación del Punto de Control

Coordenadas UTM	**X**	492427
	Y	9085006

Datum	**WGS84**
Zona UTM	**18S**
Error RMS	+/- 3 m

2.1 Información del sitio

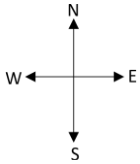

	Códigos de fotografías
N	DJI_0181
E	DJI_0181
S	DJI_0181
O	DJI_0181

Descripción
Vegetación de palma aceitera, vegetación arbustiva, cuerpo de agua y acceso
Cobertura predominante
Cultivo de palma aceitera

Punto de validación del mapa de Cobertura y Uso 2022 – Fundo Zanja Seca

Responsable	Xiomara Mandujano Reyes

1. Información General

Punto de control	PTO-VAL-078
Fecha	17/08/2022
Hora	14:25

Departamento	Ucayali
Provincia	Padre Abad
Distrito	Curimana

2. Ubicación del Punto de Control

Coordenadas UTM	**X**	490426
	Y	9080483

Datum	**WGS84**
Zona UTM	**18S**
Error RMS	+/-3 m

2.1 Información del sitio

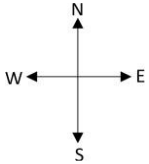

	Códigos de fotografías
N	DJI_0056
E	DJI_0056
S	DJI_0056
O	DJI_0056

Descripción
Vegetación arbórea
Cobertura predominante
Vegetación arbórea

Punto de validación del mapa de Cobertura y Uso 2022 – Fundo

Responsable	Xiomara Mandujano Reyes

1. Información

Punto de control	PTO-VAL-079
Fecha	17/08/2022
Hora	10:44

Departamento	Ucayali
Provincia	Coronel Portillo
Distrito	Nueva Requena

2. Ubicación del Punto de Control

Coordenadas UTM	**X**	497539
	Y	9082735

Datum	**WGS84**
Zona UTM	**18S**
Error RMS	+/- 3 m

2.1 Información del sitio

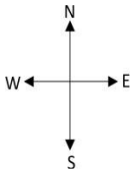

	Códigos de fotografías
N	DJI_0953
E	DJI_0953
S	DJI_0953
O	DJI_0953

Descripción
Vegetación de palma aceitera, vegetación arbórea, vegetación arbustiva y acceso
Cobertura predominante
Cultivo de Palma Aceitera

Punto de validación del mapa de Cobertura y Uso 2022 – Fundo Zanja Seca

Responsable	Xiomara Mandujano Reyes

1. Información General

Punto de control	PTO-VAL-080
Fecha	16/08/2022
Hora	12:57

Departamento	Ucayali
Provincia	Coronel Portillo
Distrito	Nueva Requena

2. Ubicación del Punto de Control

Coordenadas UTM	**X**	493544
	Y	9083781

Datum	**WGS84**
Zona UTM	**18S**
Error RMS	+/-3 m

2.1 Información del sitio

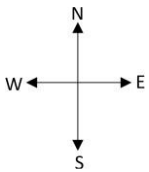

	Códigos de fotografías
N	DJI_0591
E	DJI_0591
S	DJI_0591
O	DJI_0591

Descripción
Vegetación de palma aceitera, vegetación arbustiva y acceso
Cobertura predominante
Cultivo de palma aceitera

Oefa Organismo de Evaluación y Fiscalización Ambiental	**FOTOGRAFÍAS DE VALIDACIÓN EN CAMPO**

Punto de validación	**PTO-VAL-077**
DJI_0181	

Punto de validación	**PTO-VAL-078**
DJI_0056	

Punto de validación	PTO-VAL-079
DJI_0953	

Punto de validación	PTO-VAL-080
DJI_0591	

Punto de validación del mapa de Cobertura y Uso 2022 – Fundo Zanja Seca

1. Información General

Responsable	Xiomara Mandujano Reyes

Punto de control	PTO-VAL-081
Fecha	17/08/2022
Hora	11:04

Departamento	Ucayali
Provincia	Coronel Portillo
Distrito	Nueva Requena

2. Ubicación del Punto de Control

Coordenadas UTM	**X**	494715
	Y	9082175

Datum	**WGS84**
Zona UTM	**18S**
Error RMS	+/- 3 m

2.1 Información del sitio

N
W E
S

	Códigos de fotografías
N	DJI_0985
E	DJI_0985
S	DJI_0985
O	DJI_0985

Descripción
Vegetación de palma aceitera
Cobertura predominante
Cultivo de palma aceitera

Punto de validación del mapa de Cobertura y Uso 2022 – Fundo Zanja Seca

1. Información General

Responsable	Xiomara Mandujano Reyes

Punto de control	PTO-VAL-082
Fecha	17/08/2022
Hora	10:46

Departamento	Ucayali
Provincia	Coronel Portillo
Distrito	Nueva Requena

2. Ubicación del Punto de Control

Coordenadas UTM	**X**	497547
	Y	9082436

Datum	**WGS84**
Zona UTM	**18S**
Error RMS	+/-3 m

2.1 Información del sitio

N
W E
S

	Códigos de fotografías
N	DJI_0980
E	DJI_0980
S	DJI_0980
O	DJI_0980

Descripción
Vegetación de palma aceitera y acceso
Cobertura predominante
Cultivo de palma aceitera

Punto de validación del mapa de Cobertura y Uso 2022 – Fundo

1. Información

Responsable	Xiomara Mandujano Reyes

Punto de control	PTO-VAL-083
Fecha	15/08/2022
Hora	16:14

Departamento	Ucayali
Provincia	Coronel Portillo
Distrito	Nueva Requena

2. Ubicación del Punto de Control

Coordenadas UTM	**X**	493178
	Y	9086463

Datum	**WGS84**
Zona UTM	**18S**
Error RMS	+/- 3 m

2.1 Información del sitio

N
W E
S

	Códigos de fotografías
N	DJI_0173
E	DJI_0173
S	DJI_0173
O	DJI_0173

Descripción
Vegetación de palma aceitera y acceso
Cobertura predominante
Cultivo de Palma Aceitera

Punto de validación del mapa de Cobertura y Uso 2022 – Fundo Zanja Seca

1. Información General

Responsable	Xiomara Mandujano Reyes

Punto de control	PTO-VAL-084
Fecha	17/08/2022
Hora	14:26

Departamento	Ucayali
Provincia	Padre Abad
Distrito	Curimana

2. Ubicación del Punto de Control

Coordenadas UTM	**X**	490459
	Y	9080464

Datum	**WGS84**
Zona UTM	**18S**
Error RMS	+/-3 m

2.1 Información del sitio

N
W E
S

	Códigos de fotografías
N	DJI_0061
E	DJI_0061
S	DJI_0061
O	DJI_0061

Descripción
Vegetación arbórea
Cobertura predominante
Vegetación arbórea

Punto de validación	PTO-VAL-081

DJI_0985



Punto de validación	PTO-VAL-082

DJI_0980

Punto de validación	PTO-VAL-083
DJI_0173	

Punto de validación	PTO-VAL-084
DJI_0061	

Punto de validación del mapa de Cobertura y Uso 2022 – Fundo Zanja Seca

Responsable	Xiomara Mandujano Reyes

1. Información General

Punto de control	PTO-VAL-085
Fecha	16/08/2022
Hora	11:22

Departamento	Ucayali
Provincia	Coronel Portillo
Distrito	Nueva Requena

2. Ubicación del Punto de Control

Coordenadas UTM	**X**	492297
	Y	9086074

Datum	**WGS84**
Zona UTM	**18S**
Error RMS	+/- 3 m

2.1 Información del sitio

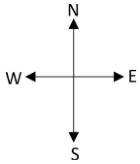

Códigos de fotografías	
N	DJI_0488
E	DJI_0488
S	DJI_0488
O	DJI_0488

Descripción
Vegetación de palma aceitera y acceso
Cobertura predominante
Cultivo de palma aceitera

Punto de validación del mapa de Cobertura y Uso 2022 – Fundo Zanja Seca

Responsable	Xiomara Mandujano Reyes

1. Información General

Punto de control	PTO-VAL-086
Fecha	16/08/2022
Hora	15:06

Departamento	Ucayali
Provincia	Coronel Portillo
Distrito	Nueva Requena

2. Ubicación del Punto de Control

Coordenadas UTM	**X**	496811
	Y	9084005

Datum	**WGS84**
Zona UTM	**18S**
Error RMS	+/-3 m

2.1 Información del sitio

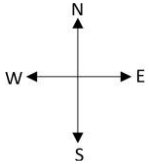

Códigos de fotografías	
N	DJI_0021
E	DJI_0021
S	DJI_0021
O	DJI_0021

Descripción
Vegetación de palma aceitera
Cobertura predominante
Cultivo de palma aceitera

Punto de validación del mapa de Cobertura y Uso 2022 – Fundo

Responsable	Xiomara Mandujano Reyes

1. Información

Punto de control	PTO-VAL-087
Fecha	16/08/2022
Hora	12:54

Departamento	Ucayali
Provincia	Coronel Portillo
Distrito	Nueva Requena

2. Ubicación del Punto de Control

Coordenadas UTM	**X**	492941
	Y	9084263

Datum	**WGS84**
Zona UTM	**18S**
Error RMS	+/- 3 m

2.1 Información del sitio

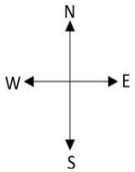

Códigos de fotografías	
N	DJI_0534
E	DJI_0534
S	DJI_0534
O	DJI_0534

Descripción
Vegetación de palma aceitera
Cobertura predominante
Cultivo de Palma Aceitera

Punto de validación del mapa de Cobertura y Uso 2022 – Fundo Zanja Seca

Responsable	Xiomara Mandujano Reyes

1. Información General

Punto de control	PTO-VAL-088
Fecha	16/08/2022
Hora	15:34

Departamento	Ucayali
Provincia	Padre Abad
Distrito	Curimana

2. Ubicación del Punto de Control

Coordenadas UTM	**X**	493179
	Y	9083135

Datum	**WGS84**
Zona UTM	**18S**
Error RMS	+/-3 m

2.1 Información del sitio

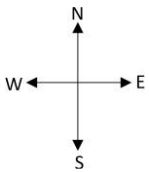

Códigos de fotografías	
N	DJI_0872
E	DJI_0872
S	DJI_0872
O	DJI_0872

Descripción
Vegetación de palma aceitera
Cobertura predominante
Cultivo de palma aceitera

Punto de validación	PTO-VAL-085

DJI_0488

Punto de validación	PTO-VAL-086

DJI_0021

Punto de validación	PTO-VAL-087

DJI_0534

Punto de validación	PTO-VAL-088

DJI_0872

Punto de validación del mapa de Cobertura y Uso 2022 – Fundo Zanja Seca

Responsable	Xiomara Mandujano Reyes

1. Información General

Punto de control	PTO-VAL-089
Fecha	15/08/2022
Hora	16:00

Departamento	Ucayali
Provincia	Coronel Portillo
Distrito	Nueva Requena

2. Ubicación del Punto de Control

Coordenadas UTM	**X**	495501
	Y	9085473

Datum	**WGS84**
Zona UTM	**18S**
Error RMS	+/- 3 m

2.1 Información del sitio

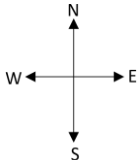

Códigos de fotografías	
N	DJI_0412
E	DJI_0412
S	DJI_0412
O	DJI_0412

Descripción
Vegetación de palma aceitera y acceso
Cobertura predominante
Cultivo de palma aceitera

Punto de validación del mapa de Cobertura y Uso 2022 – Fundo Zanja Seca

Responsable	Xiomara Mandujano Reyes

1. Información General

Punto de control	PTO-VAL-090
Fecha	15/08/2022
Hora	15:36

Departamento	Ucayali
Provincia	Coronel Portillo
Distrito	Nueva Requena

2. Ubicación del Punto de Control

Coordenadas UTM	**X**	494705
	Y	9087355

Datum	**WGS84**
Zona UTM	**18S**
Error RMS	+/-3 m

2.1 Información del sitio

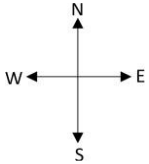

Códigos de fotografías	
N	DJI_0077
E	DJI_0077
S	DJI_0077
O	DJI_0077

Descripción
Vegetación de palma aceitera, cuerpo de agua y acceso
Cobertura predominante
Cultivo de palma aceitera

Punto de validación del mapa de Cobertura y Uso 2022 – Fundo

Responsable	Xiomara Mandujano Reyes

1. Información

Punto de control	PTO-VAL-091
Fecha	16/08/2022
Hora	15:40

Departamento	Ucayali
Provincia	Coronel Portillo
Distrito	Nueva Requena

2. Ubicación del Punto de Control

Coordenadas UTM	**X**	495944
	Y	9084761

Datum	**WGS84**
Zona UTM	**18S**
Error RMS	+/- 3 m

2.1 Información del sitio

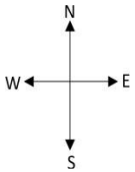

Códigos de fotografías	
N	DJI_0122
E	DJI_0122
S	DJI_0122
O	DJI_0122

Descripción
Vegetación de palma aceitera y acceso
Cobertura predominante
Cultivo de Palma Aceitera

Punto de validación del mapa de Cobertura y Uso 2022 – Fundo Zanja Seca

Responsable	Xiomara Mandujano Reyes

1. Información General

Punto de control	PTO-VAL-092
Fecha	16/08/2022
Hora	11:24

Departamento	Ucayali
Provincia	Coronel Portillo
Distrito	Nueva Requena

2. Ubicación del Punto de Control

Coordenadas UTM	**X**	492202
	Y	9086011

Datum	**WGS84**
Zona UTM	**18S**
Error RMS	+/-3 m

2.1 Información del sitio

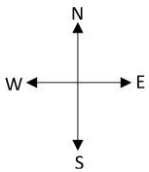

Códigos de fotografías	
N	DJI_0514
E	DJI_0514
S	DJI_0514
O	DJI_0514

Descripción
Vegetación de palma aceitera
Cobertura predominante
Cultivo de palma aceitera

Punto de validación	PTO-VAL-089

DJI_0412

Punto de validación	PTO-VAL-090

DJI_0077

Punto de validación	PTO-VAL-091
DJI_0122	

Punto de validación	PTO-VAL-092
DJI_0514	

Punto de validación del mapa de Cobertura y Uso 2022 – Fundo Zanja Seca

1. Información General

Responsable	Xiomara Mandujano Reyes

Punto de control	PTO-VAL-093
Fecha	16/08/2022
Hora	12:56

Departamento	Ucayali
Provincia	Coronel Portillo
Distrito	Nueva Requena

2. Ubicación del Punto de Control

Coordenadas UTM	**X**	493486
	Y	9083932

Datum	**WGS84**
Zona UTM	**18S**
Error RMS	+/- 3 m

2.1 Información del sitio

N
W E
S

	Códigos de fotografías
N	DJI_0567
E	DJI_0567
S	DJI_0567
O	DJI_0567

Descripción
Vegetación de palma aceitera, vegetación arbustiva y acceso
Cobertura predominante
Cultivo de palma aceitera

Punto de validación del mapa de Cobertura y Uso 2022 – Fundo Zanja Seca

1. Información General

Responsable	Xiomara Mandujano Reyes

Punto de control	PTO-VAL-094
Fecha	16/08/2022
Hora	11:09

Departamento	Ucayali
Provincia	Coronel Portillo
Distrito	Nueva Requena

2. Ubicación del Punto de Control

Coordenadas UTM	**X**	491541
	Y	9086136

Datum	**WGS84**
Zona UTM	**18S**
Error RMS	+/-3 m

2.1 Información del sitio

N
W E
S

	Códigos de fotografías
N	DJI_0113
E	DJI_0113
S	DJI_0113
O	DJI_0113

Descripción
Vegetación de palma aceitera, vegetación arbustiva y acceso
Cobertura predominante
Cultivo de palma aceitera

Punto de validación del mapa de Cobertura y Uso 2022 – Fundo

1. Información

Responsable	Xiomara Mandujano Reyes

Punto de control	PTO-VAL-095
Fecha	17/08/2022
Hora	13:49

Departamento	Ucayali
Provincia	Padre Abad
Distrito	Curimana

2. Ubicación del Punto de Control

Coordenadas UTM	**X**	491614
	Y	9080328

Datum	**WGS84**
Zona UTM	**18S**
Error RMS	+/- 3 m

2.1 Información del sitio

N
W E
S

	Códigos de fotografías
N	DJI_0864
E	DJI_0864
S	DJI_0864
O	DJI_0864

Descripción
Vegetación de palma aceitera, vegetación arbustiva, infraestructura y acceso
Cobertura predominante
Cultivo de palma aceitera y vegetación arbórea

Punto de validación del mapa de Cobertura y Uso 2022 – Fundo Zanja Seca

1. Información General

Responsable	Xiomara Mandujano Reyes

Punto de control	PTO-VAL-096
Fecha	16/08/2022
Hora	14:47

Departamento	Ucayali
Provincia	Padre Abad
Distrito	Curimana

2. Ubicación del Punto de Control

Coordenadas UTM	**X**	492005
	Y	9083718

Datum	**WGS84**
Zona UTM	**18S**
Error RMS	+/-3 m

2.1 Información del sitio

N
W E
S

	Códigos de fotografías
N	DJI_0726
E	DJI_0726
S	DJI_0726
O	DJI_0726

Descripción
Vegetación de palma aceitera, vegetación arbustiva y acceso
Cobertura predominante
Cultivo de palma aceitera

Punto de validación	PTO-VAL-093
DJI_0567	

Punto de validación	PTO-VAL-094
DJI_0113	

Punto de validación	PTO-VAL-095

DJI_0864

Punto de validación	PTO-VAL-096

DJI_0726

Punto de validación del mapa de Cobertura y Uso 2022 – Fundo Zanja Seca

Responsable	Xiomara Mandujano Reyes

1. Información General

Punto de control	PTO-VAL-097
Fecha	16/08/2022
Hora	15:35

Departamento	Ucayali
Provincia	Padre Abad
Distrito	Curimana

2. Ubicación del Punto de Control

Coordenadas UTM	**X**	493412
	Y	9083437

Datum	**WGS84**
Zona UTM	**18S**
Error RMS	+/- 3 m

2.1 Información del sitio

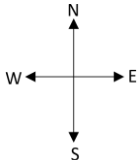

Códigos de fotografías	
N	DJI_0881
E	DJI_0881
S	DJI_0881
O	DJI_0881

Descripción
Vegetación de palma aceitera y acceso
Cobertura predominante
Cultivo de palma aceitera

Punto de validación del mapa de Cobertura y Uso 2022 – Fundo Zanja Seca

Responsable	Xiomara Mandujano Reyes

1. Información General

Punto de control	PTO-VAL-098
Fecha	18/08/2022
Hora	12:47

Departamento	Ucayali
Provincia	Padre Abad
Distrito	Curimana

2. Ubicación del Punto de Control

Coordenadas UTM	**X**	493507
	Y	9077690

Datum	**WGS84**
Zona UTM	**18S**
Error RMS	+/-3 m

2.1 Información del sitio

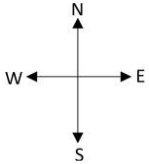

Códigos de fotografías	
N	DJI_0676
E	DJI_0676
S	DJI_0676
O	DJI_0676

Descripción
Vegetación de palma aceitera, vegetación arbórea, vegetación arbustiva y acceso
Cobertura predominante
Cultivo de palma aceitera y vegetación arbórea

Punto de validación del mapa de Cobertura y Uso 2022 – Fundo

Responsable	Xiomara Mandujano Reyes

1. Información

Punto de control	PTO-VAL-099
Fecha	17/08/2022
Hora	11:39

Departamento	Ucayali
Provincia	Coronel Portillo
Distrito	Nueva Requena

2. Ubicación del Punto de Control

Coordenadas UTM	**X**	496405
	Y	9081725

Datum	**WGS84**
Zona UTM	**18S**
Error RMS	+/- 3 m

2.1 Información del sitio

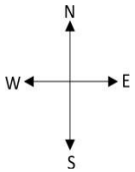

Códigos de fotografías	
N	DJI_0053
E	DJI_0053
S	DJI_0053
O	DJI_0053

Descripción
Vegetación de palma aceitera, vegetación arbustiva y acceso
Cobertura predominante
Cultivo de Palma Aceitera

Punto de validación del mapa de Cobertura y Uso 2022 – Fundo Zanja Seca

Responsable	Xiomara Mandujano Reyes

1. Información General

Punto de control	PTO-VAL-100
Fecha	16/08/2022
Hora	13:59

Departamento	Ucayali
Provincia	Coronel Portillo
Distrito	Nueva Requena

2. Ubicación del Punto de Control

Coordenadas UTM	**X**	494913
	Y	9083151

Datum	**WGS84**
Zona UTM	**18S**
Error RMS	+/-3 m

2.1 Información del sitio

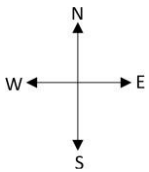

Códigos de fotografías	
N	DJI_0713
E	DJI_0713
S	DJI_0713
O	DJI_0713

Descripción
Vegetación de palma aceitera, vegetación arbustiva y acceso
Cobertura predominante
Cultivo de palma aceitera

Punto de validación	PTO-VAL-097

DJI_0881

Punto de validación	PTO-VAL-098

DJI_0676

Punto de validación	PTO-VAL-099

DJI_0053

Punto de validación	PTO-VAL-100

DJI_0713

Punto de validación del mapa de Cobertura y Uso 2022 – Fundo Zanja Seca

Responsable	Xiomara Mandujano Reyes

1. Información General

Punto de control	PTO-VAL-101
Fecha	15/08/2022
Hora	16:21

Departamento	Ucayali
Provincia	Coronel Portillo
Distrito	Nueva Requena

2. Ubicación del Punto de Control

Coordenadas UTM	**X**	493557
	Y	9086092

Datum	**WGS84**
Zona UTM	**18S**
Error RMS	+/- 3 m

2.1 Información del sitio

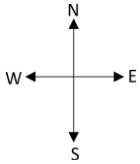

Códigos de fotografías	
N	DJI_0271
E	DJI_0271
S	DJI_0271
O	DJI_0271

Descripción
Vegetación de palma aceitera, cuerpo de agua y acceso
Cobertura predominante
Cultivo de palma aceitera

Punto de validación del mapa de Cobertura y Uso 2022 – Fundo Zanja Seca

Responsable	Xiomara Mandujano Reyes

1. Información General

Punto de control	PTO-VAL-102
Fecha	16/08/2022
Hora	13:13

Departamento	Ucayali
Provincia	Coronel Portillo
Distrito	Nueva Requena

2. Ubicación del Punto de Control

Coordenadas UTM	**X**	494074
	Y	9085202

Datum	**WGS84**
Zona UTM	**18S**
Error RMS	+/-3 m

2.1 Información del sitio

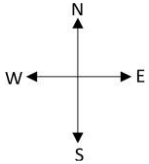

Códigos de fotografías	
N	DJI_0693
E	DJI_0693
S	DJI_0693
O	DJI_0693

Descripción
Vegetación de palma aceitera y acceso
Cobertura predominante
Cultivo de palma aceitera

Punto de validación del mapa de Cobertura y Uso 2022 – Fundo

Responsable	Xiomara Mandujano Reyes

1. Información

Punto de control	PTO-VAL-103
Fecha	16/08/2022
Hora	13:08

Departamento	Ucayali
Provincia	Coronel Portillo
Distrito	Nueva Requena

2. Ubicación del Punto de Control

Coordenadas UTM	**X**	493992
	Y	9084689

Datum	**WGS84**
Zona UTM	**18S**
Error RMS	+/- 3 m

2.1 Información del sitio

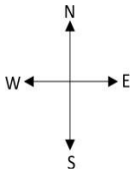

Códigos de fotografías	
N	DJI_0629
E	DJI_0629
S	DJI_0629
O	DJI_0629

Descripción
Vegetación de palma aceitera, vegetación arbustiva, cuerpo de agua y acceso
Cobertura predominante
Cultivo de Palma Aceitera

Punto de validación del mapa de Cobertura y Uso 2022 – Fundo Zanja Seca

Responsable	Xiomara Mandujano Reyes

1. Información General

Punto de control	PTO-VAL-104
Fecha	16/08/2022
Hora	15:57

Departamento	Ucayali
Provincia	Coronel Portillo
Distrito	Nueva Requena

2. Ubicación del Punto de Control

Coordenadas UTM	**X**	495013
	Y	9084114

Datum	**WGS84**
Zona UTM	**18S**
Error RMS	+/-3 m

2.1 Información del sitio

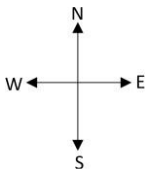

Códigos de fotografías	
N	DJI_0907
E	DJI_0907
S	DJI_0907
O	DJI_0907

Descripción
Vegetación de palma aceitera, vegetación arbustiva, infraestructura y acceso
Cobertura predominante
Cultivo de palma aceitera

Oefa Organismo de Evaluación y Fiscalización Ambiental	**FOTOGRAFÍAS DE VALIDACIÓN EN CAMPO**

Punto de validación	**PTO-VAL-101**
DJI_0271	

Punto de validación	**PTO-VAL-102**
DJI_0693	

Punto de validación	PTO-VAL-103
DJI_0629	

Punto de validación	PTO-VAL-104
DJI_0907	

Punto de validación del mapa de Cobertura y Uso 2022 – Fundo Zanja Seca

Responsable	Xiomara Mandujano Reyes

1. Información General

Punto de control	PTO-VAL-105
Fecha	16/08/2022
Hora	14:02

Departamento	Ucayali
Provincia	Coronel Portillo
Distrito	Nueva Requena

2. Ubicación del Punto de Control

Coordenadas UTM	**X**	494637
	Y	9083091

Datum	**WGS84**
Zona UTM	**18S**
Error RMS	+/- 3 m

2.1 Información del sitio

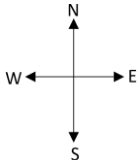

	Códigos de fotografías
N	DJI_0761
E	DJI_0761
S	DJI_0761
O	DJI_0761

Descripción
Vegetación de palma aceitera, vegetación arbustiva, cuerpo de agua y acceso
Cobertura predominante
Cultivo de palma aceitera

Punto de validación del mapa de Cobertura y Uso 2022 – Fundo Zanja Seca

Responsable	Xiomara Mandujano Reyes

1. Información General

Punto de control	PTO-VAL-106
Fecha	16/08/2022
Hora	13:06

Departamento	Ucayali
Provincia	Coronel Portillo
Distrito	Nueva Requena

2. Ubicación del Punto de Control

Coordenadas UTM	**X**	493650
	Y	9084602

Datum	**WGS84**
Zona UTM	**18S**
Error RMS	+/-3 m

2.1 Información del sitio

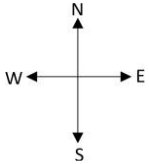

	Códigos de fotografías
N	DJI_0600
E	DJI_0600
S	DJI_0600
O	DJI_0600

Descripción
Vegetación de palma aceitera
Cobertura predominante
Cultivo de palma aceitera

Punto de validación del mapa de Cobertura y Uso 2022 – Fundo

Responsable	Xiomara Mandujano Reyes

1. Información

Punto de control	PTO-VAL-107
Fecha	16/08/2022
Hora	11:03

Departamento	Ucayali
Provincia	Coronel Portillo
Distrito	Nueva Requena

2. Ubicación del Punto de Control

Coordenadas UTM	**X**	491699
	Y	9085646

Datum	**WGS84**
Zona UTM	**18S**
Error RMS	+/- 3 m

2.1 Información del sitio

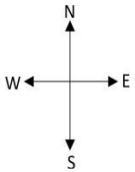

	Códigos de fotografías
N	DJI_0030
E	DJI_0030
S	DJI_0030
O	DJI_0030

Descripción
Vegetación de palma aceitera, vegetación arbustiva y cuerpo de agua
Cobertura predominante
Cultivo de Palma Aceitera

Punto de validación del mapa de Cobertura y Uso 2022 – Fundo Zanja Seca

Responsable	Xiomara Mandujano Reyes

1. Información General

Punto de control	PTO-VAL-108
Fecha	17/08/2022
Hora	14:20

Departamento	Ucayali
Provincia	Padre Abad
Distrito	Curimana

2. Ubicación del Punto de Control

Coordenadas UTM	**X**	490222
	Y	9080592

Datum	**WGS84**
Zona UTM	**18S**
Error RMS	+/-3 m

2.1 Información del sitio

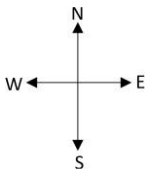

	Códigos de fotografías
N	DJI_0035
E	DJI_0035
S	DJI_0035
O	DJI_0035

Descripción
Vegetación arbórea
Cobertura predominante
Vegetación arbórea

Punto de validación	PTO-VAL-105
DJI_0761	

Punto de validación	PTO-VAL-106
DJI_0600	

Punto de validación	PTO-VAL-107

DJI_0030

Punto de validación	PTO-VAL-108

DJI_0035

Punto de validación del mapa de Cobertura y Uso 2022 – Fundo Zanja Seca

Responsable	Xiomara Mandujano Reyes

1. Información General

Punto de control	PTO-VAL-109
Fecha	16/08/2022
Hora	12:42

Departamento	Ucayali
Provincia	Padre Abad
Distrito	Curimana

2. Ubicación del Punto de Control

Coordenadas UTM	**X**	490646
	Y	9084225

Datum	**WGS84**
Zona UTM	**18S**
Error RMS	+/- 3 m

2.1 Información del sitio

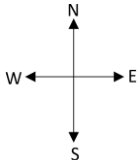

Códigos de fotografías	
N	DJI_0589
E	DJI_0589
S	DJI_0589
O	DJI_0589

Descripción
Vegetación de palma aceitera, vegetación arbórea y acceso
Cobertura predominante
Cultivo de palma aceitera

Punto de validación del mapa de Cobertura y Uso 2022 – Fundo Zanja Seca

Responsable	Xiomara Mandujano Reyes

1. Información General

Punto de control	PTO-VAL-110
Fecha	15/08/2022
Hora	15:48

Departamento	Ucayali
Provincia	Coronel Portillo
Distrito	Nueva Requena

2. Ubicación del Punto de Control

Coordenadas UTM	**X**	494390
	Y	9086730

Datum	**WGS84**
Zona UTM	**18S**
Error RMS	+/-3 m

2.1 Información del sitio

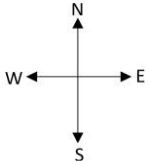

Códigos de fotografías	
N	DJI_0137
E	DJI_0137
S	DJI_0137
O	DJI_0137

Descripción
Vegetación de palma aceitera y vegetación arbórea
Cobertura predominante
Cultivo de palma aceitera

Punto de validación del mapa de Cobertura y Uso 2022 – Fundo

Responsable	Xiomara Mandujano Reyes

1. Información

Punto de control	PTO-VAL-111
Fecha	16/08/2022
Hora	13:10

Departamento	Ucayali
Provincia	Coronel Portillo
Distrito	Nueva Requena

2. Ubicación del Punto de Control

Coordenadas UTM	**X**	493866
	Y	9084857

Datum	**WGS84**
Zona UTM	**18S**
Error RMS	+/- 3 m

2.1 Información del sitio

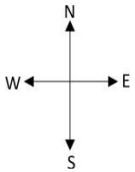

Códigos de fotografías	
N	DJI_0657
E	DJI_0657
S	DJI_0657
O	DJI_0657

Descripción
Vegetación de palma aceitera, vegetación arbustiva, cuerpo de agua y acceso
Cobertura predominante
Cultivo de Palma Aceitera

Punto de validación del mapa de Cobertura y Uso 2022 – Fundo Zanja Seca

Responsable	Xiomara Mandujano Reyes

1. Información General

Punto de control	PTO-VAL-112
Fecha	17/08/2022
Hora	14:19

Departamento	Ucayali
Provincia	Padre Abad
Distrito	Curimana

2. Ubicación del Punto de Control

Coordenadas UTM	**X**	490188
	Y	9080613

Datum	**WGS84**
Zona UTM	**18S**
Error RMS	+/-3 m

2.1 Información del sitio

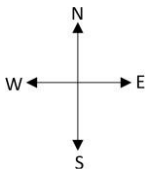

Códigos de fotografías	
N	DJI_0032
E	DJI_0032
S	DJI_0032
O	DJI_0032

Descripción
Vegetación arbórea y vegetación arbustiva
Cobertura predominante
Vegetación arbórea

Punto de validación	PTO-VAL-109

DJI_0589

Punto de validación	PTO-VAL-110

DJI_0137

Punto de validación	PTO-VAL-111

DJI_0657

Punto de validación	PTO-VAL-112

DJI_0032

Punto de validación del mapa de Cobertura y Uso 2022 – Fundo Zanja Seca

Responsable	Xiomara Mandujano Reyes

1. Información General

Punto de control	PTO-VAL-113
Fecha	17/08/2022
Hora	11:08

Departamento	Ucayali
Provincia	Padre Abad
Distrito	Curimana

2. Ubicación del Punto de Control

Coordenadas UTM	**X**	491704
	Y	9081957

Datum	**WGS84**
Zona UTM	**18S**
Error RMS	+/- 3 m

2.1 Información del sitio

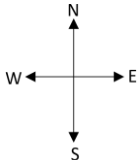

Códigos de fotografías	
N	DJI_0241
E	DJI_0241
S	DJI_0241
O	DJI_0241

Descripción
Vegetación de palma aceitera, vegetación arbustiva y vegetación arbórea
Cobertura predominante
Cultivo de palma aceitera

Punto de validación del mapa de Cobertura y Uso 2022 – Fundo Zanja Seca

Responsable	Xiomara Mandujano Reyes

1. Información General

Punto de control	PTO-VAL-114
Fecha	17/08/2022
Hora	12:46

Departamento	Ucayali
Provincia	Padre Abad
Distrito	Curimana

2. Ubicación del Punto de Control

Coordenadas UTM	**X**	493204
	Y	9080203

Datum	**WGS84**
Zona UTM	**18S**
Error RMS	+/-3 m

2.1 Información del sitio

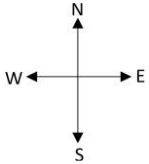

Códigos de fotografías	
N	DJI_0615
E	DJI_0615
S	DJI_0615
O	DJI_0615

Descripción
Vegetación de palma aceitera, vegetación arbustiva y acceso
Cobertura predominante
Cultivo de palma aceitera

Punto de validación del mapa de Cobertura y Uso 2022 – Fundo

Responsable	Xiomara Mandujano Reyes

1. Información

Punto de control	PTO-VAL-115
Fecha	16/08/2022
Hora	14:07

Departamento	Ucayali
Provincia	Coronel Portillo
Distrito	Nueva Requena

2. Ubicación del Punto de Control

Coordenadas UTM	**X**	493935
	Y	9083209

Datum	**WGS84**
Zona UTM	**18S**
Error RMS	+/- 3 m

2.1 Información del sitio

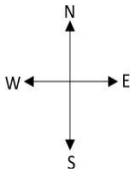

Códigos de fotografías	
N	DJI_0848
E	DJI_0848
S	DJI_0848
O	DJI_0848

Descripción
Vegetación de palma aceitera y acceso
Cobertura predominante
Cultivo de Palma Aceitera

Punto de validación del mapa de Cobertura y Uso 2022 – Fundo Zanja Seca

Responsable	Xiomara Mandujano Reyes

1. Información General

Punto de control	PTO-VAL-116
Fecha	15/08/2022
Hora	16:37

Departamento	Ucayali
Provincia	Coronel Portillo
Distrito	Nueva Requena

2. Ubicación del Punto de Control

Coordenadas UTM	**X**	493926
	Y	9086550

Datum	**WGS84**
Zona UTM	**18S**
Error RMS	+/-3 m

2.1 Información del sitio

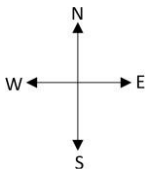

Códigos de fotografías	
N	DJI_0374
E	DJI_0374
S	DJI_0374
O	DJI_0374

Descripción
Vegetación de palma aceitera y acceso
Cobertura predominante
Cultivo de palma aceitera

Oefa Organismo de Evaluación y Fiscalización Ambiental	**FOTOGRAFÍAS DE VALIDACIÓN EN CAMPO**

Punto de validación	**PTO-VAL-113**
DJI_0241	

Punto de validación	**PTO-VAL-114**
DJI_0615	

Punto de validación	PTO-VAL-115

DJI_0848

Punto de validación	PTO-VAL-116

DJI_0374

Punto de validación del mapa de Cobertura y Uso 2022 – Fundo Zanja Seca

1. Información General

Responsable	Xiomara Mandujano Reyes

Punto de control	PTO-VAL-117
Fecha	16/08/2022
Hora	12:55

Departamento	Ucayali
Provincia	Coronel Portillo
Distrito	Nueva Requena

2. Ubicación del Punto de Control

Coordenadas UTM	**X**	493812
	Y	9083970

Datum	**WGS84**
Zona UTM	**18S**
Error RMS	+/- 3 m

2.1 Información del sitio

N
W E
S

	Códigos de fotografías
N	DJI_0554
E	DJI_0554
S	DJI_0554
O	DJI_0554

Descripción
Vegetación de palma aceitera, vegetación arbustiva y acceso
Cobertura predominante
Cultivo de palma aceitera

Punto de validación del mapa de Cobertura y Uso 2022 – Fundo Zanja Seca

1. Información General

Responsable	Xiomara Mandujano Reyes

Punto de control	PTO-VAL-118
Fecha	16/08/2022
Hora	11:06

Departamento	Ucayali
Provincia	Coronel Portillo
Distrito	Nueva Requena

2. Ubicación del Punto de Control

Coordenadas UTM	**X**	491464
	Y	9085885

Datum	**WGS84**
Zona UTM	**18S**
Error RMS	+/-3 m

2.1 Información del sitio

N
W E
S

	Códigos de fotografías
N	DJI_0080
E	DJI_0080
S	DJI_0080
O	DJI_0080

Descripción
Vegetación de palma aceitera
Cobertura predominante
Cultivo de palma aceitera

Punto de validación del mapa de Cobertura y Uso 2022 – Fundo

1. Información

Responsable	Xiomara Mandujano Reyes

Punto de control	PTO-VAL-119
Fecha	16/08/2022
Hora	11:21

Departamento	Ucayali
Provincia	Coronel Portillo
Distrito	Nueva Requena

2. Ubicación del Punto de Control

Coordenadas UTM	**X**	493202
	Y	9084916

Datum	**WGS84**
Zona UTM	**18S**
Error RMS	+/- 3 m

2.1 Información del sitio

N
W E
S

	Códigos de fotografías
N	DJI_0155
E	DJI_0155
S	DJI_0155
O	DJI_0155

Descripción
Vegetación de palma aceitera y cuerpo de agua
Cobertura predominante
Cultivo de Palma Aceitera

Punto de validación del mapa de Cobertura y Uso 2022 – Fundo Zanja Seca

1. Información General

Responsable	Xiomara Mandujano Reyes

Punto de control	PTO-VAL-120
Fecha	16/08/2022
Hora	11:06

Departamento	Ucayali
Provincia	Coronel Portillo
Distrito	Nueva Requena

2. Ubicación del Punto de Control

Coordenadas UTM	**X**	491469
	Y	9085882

Datum	**WGS84**
Zona UTM	**18S**
Error RMS	+/-3 m

2.1 Información del sitio

N
W E
S

	Códigos de fotografías
N	DJI_0080
E	DJI_0080
S	DJI_0080
O	DJI_0080

Descripción
Vegetación de palma aceitera
Cobertura predominante
Cultivo de palma aceitera

Oefa Organismo de Evaluación y Fiscalización Ambiental	**FOTOGRAFÍAS DE VALIDACIÓN EN CAMPO**

Punto de validación	**PTO-VAL-117**
DJI_0554	

Punto de validación	**PTO-VAL-118**
DJI_0080	

Punto de validación	PTO-VAL-119
DJI_0155	

Punto de validación	PTO-VAL-120
DJI_0080	

Punto de validación del mapa de Cobertura y Uso 2022 – Fundo Zanja Seca

Responsable	Xiomara Mandujano Reyes

1. Información General

Punto de control	PTO-VAL-121
Fecha	15/08/2022
Hora	15:45

Departamento	Ucayali
Provincia	Coronel Portillo
Distrito	Nueva Requena

2. Ubicación del Punto de Control

Coordenadas UTM	**X**	493839
	Y	9087129

Datum	**WGS84**
Zona UTM	**18S**
Error RMS	+/- 3 m

2.1 Información del sitio

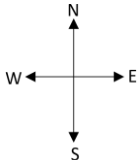

	Códigos de fotografías
N	DJI_0092
E	DJI_0092
S	DJI_0092
O	DJI_0092

Descripción
Vegetación de palma aceitera y acceso
Cobertura predominante
Cultivo de palma aceitera

Punto de validación del mapa de Cobertura y Uso 2022 – Fundo Zanja Seca

Responsable	Xiomara Mandujano Reyes

1. Información General

Punto de control	PTO-VAL-122
Fecha	16/08/2022
Hora	11:26

Departamento	Ucayali
Provincia	Coronel Portillo
Distrito	Nueva Requena

2. Ubicación del Punto de Control

Coordenadas UTM	**X**	492848
	Y	9085227

Datum	**WGS84**
Zona UTM	**18S**
Error RMS	+/-3 m

2.1 Información del sitio

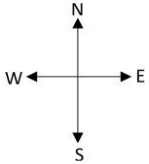

	Códigos de fotografías
N	DJI_0242
E	DJI_0242
S	DJI_0242
O	DJI_0242

Descripción
Vegetación de palma aceitera, cuerpo de agua y acceso
Cobertura predominante
Cultivo de palma aceitera

Punto de validación del mapa de Cobertura y Uso 2022 – Fundo

Responsable	Xiomara Mandujano Reyes

1. Información

Punto de control	PTO-VAL-123
Fecha	15/08/2022
Hora	15:34

Departamento	Ucayali
Provincia	Coronel Portillo
Distrito	Nueva Requena

2. Ubicación del Punto de Control

Coordenadas UTM	**X**	494881
	Y	9087070

Datum	**WGS84**
Zona UTM	**18S**
Error RMS	+/- 3 m

2.1 Información del sitio

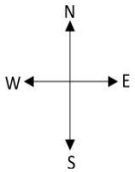

	Códigos de fotografías
N	DJI_0040
E	DJI_0040
S	DJI_0040
O	DJI_0040

Descripción
Vegetación de palma aceitera
Cobertura predominante
Cultivo de Palma Aceitera

Punto de validación del mapa de Cobertura y Uso 2022 – Fundo Zanja Seca

Responsable	Xiomara Mandujano Reyes

1. Información General

Punto de control	PTO-VAL-124
Fecha	16/08/2022
Hora	14:36

Departamento	Ucayali
Provincia	Padre Abad
Distrito	Curimana

2. Ubicación del Punto de Control

Coordenadas UTM	**X**	491127
	Y	9083456

Datum	**WGS84**
Zona UTM	**18S**
Error RMS	+/-3 m

2.1 Información del sitio

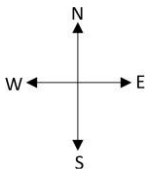

	Códigos de fotografías
N	DJI_0706
E	DJI_0706
S	DJI_0706
O	DJI_0706

Descripción
Vegetación de palma aceitera, vegetación arbustiva y vegetación arbórea
Cobertura predominante
Cultivo de palma aceitera

Oefa Organismo de Evaluación y Fiscalización Ambiental	**FOTOGRAFÍAS DE VALIDACIÓN EN CAMPO**

Punto de validación	**PTO-VAL-121**
DJI_0092	

Punto de validación	**PTO-VAL-122**
DJI_0242	

Punto de validación	PTO-VAL-123

DJI_0040

Punto de validación	PTO-VAL-124

DJI_0706

Punto de validación del mapa de Cobertura y Uso 2022 – Fundo Zanja Seca

Responsable	Xiomara Mandujano Reyes

1. Información General

Punto de control	PTO-VAL-125
Fecha	16/08/2022
Hora	14:22

Departamento	Ucayali
Provincia	Padre Abad
Distrito	Curimana

2. Ubicación del Punto de Control

Coordenadas UTM	**X**	491559
	Y	9084029

Datum	**WGS84**
Zona UTM	**18S**
Error RMS	+/- 3 m

2.1 Información del sitio

N
W E
S

	Códigos de fotografías
N	DJI_0626
E	DJI_0626
S	DJI_0626
O	DJI_0626

Descripción
Vegetación de palma aceitera, vegetación arbustiva y acceso
Cobertura predominante
Cultivo de palma aceitera

Punto de validación del mapa de Cobertura y Uso 2022 – Fundo Zanja Seca

Responsable	Xiomara Mandujano Reyes

1. Información General

Punto de control	PTO-VAL-126
Fecha	17/08/2022
Hora	11:04

Departamento	Ucayali
Provincia	Coronel Portillo
Distrito	Nueva Requena

2. Ubicación del Punto de Control

Coordenadas UTM	**X**	494745
	Y	9082266

Datum	**WGS84**
Zona UTM	**18S**
Error RMS	+/-3 m

2.1 Información del sitio

N
W E
S

	Códigos de fotografías
N	DJI_0990
E	DJI_0990
S	DJI_0990
O	DJI_0990

Descripción
Vegetación de palma aceitera, vegetación arbustiva y acceso
Cobertura predominante
Cultivo de palma aceitera

Punto de validación del mapa de Cobertura y Uso 2022 – Fundo

Responsable	Xiomara Mandujano Reyes

1. Información

Punto de control	PTO-VAL-127
Fecha	16/08/2022
Hora	11:23

Departamento	Ucayali
Provincia	Coronel Portillo
Distrito	Nueva Requena

2. Ubicación del Punto de Control

Coordenadas UTM	**X**	492003
	Y	9086395

Datum	**WGS84**
Zona UTM	**18S**
Error RMS	+/- 3 m

2.1 Información del sitio

N
W E
S

	Códigos de fotografías
N	DJI_0501
E	DJI_0501
S	DJI_0501
O	DJI_0501

Descripción
Vegetación de palma aceitera y acceso
Cobertura predominante
Cultivo de Palma Aceitera

Punto de validación del mapa de Cobertura y Uso 2022 – Fundo Zanja Seca

Responsable	Xiomara Mandujano Reyes

1. Información General

Punto de control	PTO-VAL-128
Fecha	16/08/2022
Hora	15:33

Departamento	Ucayali
Provincia	Padre Abad
Distrito	Curimana

2. Ubicación del Punto de Control

Coordenadas UTM	**X**	492904
	Y	9082696

Datum	**WGS84**
Zona UTM	**18S**
Error RMS	+/-3 m

2.1 Información del sitio

N
W E
S

	Códigos de fotografías
N	DJI_0860
E	DJI_0860
S	DJI_0860
O	DJI_0860

Descripción
Vegetación de palma aceitera y acceso
Cobertura predominante
Cultivo de palma aceitera

Punto de validación	PTO-VAL-125
DJI_0626	

Punto de validación	PTO-VAL-126
DJI_0990	

Punto de validación	PTO-VAL-127
DJI_0501	



Punto de validación	PTO-VAL-128
DJI_0860	

Punto de validación del mapa de Cobertura y Uso 2022 – Fundo Zanja Seca

1. Información General

Responsable	Xiomara Mandujano Reyes

Punto de control	PTO-VAL-129
Fecha	16/08/2022
Hora	12:52

Departamento	Ucayali
Provincia	Coronel Portillo
Distrito	Nueva Requena

2. Ubicación del Punto de Control

Coordenadas UTM	**X**	493705
	Y	9084091

Datum	**WGS84**
Zona UTM	**18S**
Error RMS	+/- 3 m

2.1 Información del sitio

N
W E
S

	Códigos de fotografías
N	DJI_0510
E	DJI_0510
S	DJI_0510
O	DJI_0510

Descripción
Vegetación de palma aceitera, vegetación arbustiva y acceso
Cobertura predominante
Cultivo de palma aceitera

Punto de validación del mapa de Cobertura y Uso 2022 – Fundo Zanja Seca

1. Información General

Responsable	Xiomara Mandujano Reyes

Punto de control	PTO-VAL-130
Fecha	16/08/2022
Hora	13:10

Departamento	Ucayali
Provincia	Coronel Portillo
Distrito	Nueva Requena

2. Ubicación del Punto de Control

Coordenadas UTM	**X**	493884
	Y	9084853

Datum	**WGS84**
Zona UTM	**18S**
Error RMS	+/-3 m

2.1 Información del sitio

N
W E
S

	Códigos de fotografías
N	DJI_0657
E	DJI_0657
S	DJI_0657
O	DJI_0657

Descripción
Vegetación de palma aceitera, vegetación arbustiva, cuerpo de agua y acceso
Cobertura predominante
Cultivo de palma aceitera

Punto de validación del mapa de Cobertura y Uso 2022 – Fundo

1. Información

Responsable	Xiomara Mandujano Reyes

Punto de control	PTO-VAL-131
Fecha	17/08/2022
Hora	10:35

Departamento	Ucayali
Provincia	Coronel Portillo
Distrito	Nueva Requena

2. Ubicación del Punto de Control

Coordenadas UTM	**X**	496910
	Y	9082794

Datum	**WGS84**
Zona UTM	**18S**
Error RMS	+/- 3 m

2.1 Información del sitio

N
W E
S

	Códigos de fotografías
N	DJI_0931
E	DJI_0931
S	DJI_0931
O	DJI_0931

Descripción
Vegetación de palma aceitera y vegetación arbustiva
Cobertura predominante
Cultivo de Palma Aceitera

Punto de validación del mapa de Cobertura y Uso 2022 – Fundo Zanja Seca

1. Información General

Responsable	Xiomara Mandujano Reyes

Punto de control	PTO-VAL-132
Fecha	17/08/2022
Hora	10:35

Departamento	Ucayali
Provincia	Coronel Portillo
Distrito	Nueva Requena

2. Ubicación del Punto de Control

Coordenadas UTM	**X**	496875
	Y	9082584

Datum	**WGS84**
Zona UTM	**18S**
Error RMS	+/-3 m

2.1 Información del sitio

N
W E
S

	Códigos de fotografías
N	DJI_0926
E	DJI_0926
S	DJI_0926
O	DJI_0926

Descripción
Vegetación de palma aceitera y vegetación arbustiva
Cobertura predominante
Cultivo de palma aceitera

Punto de validación	PTO-VAL-129
DJI_0510	

Punto de validación	PTO-VAL-130
DJI_0657	

Punto de validación	PTO-VAL-131

DJI_0931

Punto de validación	PTO-VAL-132

DJI_0926

Punto de validación del mapa de Cobertura y Uso 2022 – Fundo Zanja Seca

Responsable	Xiomara Mandujano Reyes

1. Información General

Punto de control	PTO-VAL-133
Fecha	16/08/2022
Hora	15:05

Departamento	Ucayali
Provincia	Coronel Portillo
Distrito	Nueva Requena

2. Ubicación del Punto de Control

Coordenadas UTM	**X**	497015
	Y	9083490

Datum	**WGS84**
Zona UTM	**18S**
Error RMS	+/- 3 m

2.1 Información del sitio

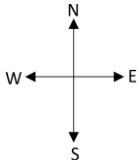

Códigos de fotografías	
N	DJI_0999
E	DJI_0999
S	DJI_0999
O	DJI_0999

Descripción
Vegetación de palma aceitera, vegetación arbustiva y acceso
Cobertura predominante
Cultivo de palma aceitera

Punto de validación del mapa de Cobertura y Uso 2022 – Fundo Zanja Seca

Responsable	Xiomara Mandujano Reyes

1. Información General

Punto de control	PTO-VAL-134
Fecha	18/08/2022
Hora	10:48

Departamento	Ucayali
Provincia	Padre Abad
Distrito	Curimana

2. Ubicación del Punto de Control

Coordenadas UTM	**X**	494825
	Y	9079102

Datum	**WGS84**
Zona UTM	**18S**
Error RMS	+/-3 m

2.1 Información del sitio

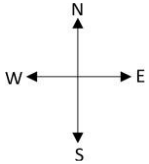

Códigos de fotografías	
N	DJI_0528
E	DJI_0528
S	DJI_0528
O	DJI_0528

Descripción
Vegetación de palma aceitera y acceso
Cobertura predominante
Cultivo de palma aceitera

Punto de validación del mapa de Cobertura y Uso 2022 – Fundo

Responsable	Xiomara Mandujano Reyes

1. Información

Punto de control	PTO-VAL-135
Fecha	18/08/2022
Hora	12:28

Departamento	Ucayali
Provincia	Padre Abad
Distrito	Curimana

2. Ubicación del Punto de Control

Coordenadas UTM	**X**	492264
	Y	9078135

Datum	**WGS84**
Zona UTM	**18S**
Error RMS	+/- 3 m

2.1 Información del sitio

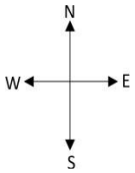

Códigos de fotografías	
N	DJI_0541
E	DJI_0541
S	DJI_0541
O	DJI_0541

Descripción
Vegetación de palma aceitera
Cobertura predominante
Cultivo de Palma Aceitera

Punto de validación del mapa de Cobertura y Uso 2022 – Fundo Zanja Seca

Responsable	Xiomara Mandujano Reyes

1. Información General

Punto de control	PTO-VAL-136
Fecha	18/08/2022
Hora	11:11

Departamento	Ucayali
Provincia	Padre Abad
Distrito	Curimana

2. Ubicación del Punto de Control

Coordenadas UTM	**X**	495853
	Y	9078804

Datum	**WGS84**
Zona UTM	**18S**
Error RMS	+/-3 m

2.1 Información del sitio

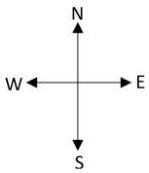

Códigos de fotografías	
N	DJI_0633
E	DJI_0633
S	DJI_0633
O	DJI_0633

Descripción
Vegetación de palma aceitera, vegetación arbustiva y acceso
Cobertura predominante
Cultivo de palma aceitera

Punto de validación	PTO-VAL-133
DJI_0999	

Punto de validación	PTO-VAL-134
DJI_0528	

Punto de validación	PTO-VAL-135
DJI_0541	



Punto de validación	PTO-VAL-136
DJI_0633	

Punto de validación del mapa de Cobertura y Uso 2022 – Fundo Zanja Seca

Responsable	Xiomara Mandujano Reyes

1. Información General

Punto de control	PTO-VAL-137
Fecha	17/08/2022
Hora	13:40

Departamento	Ucayali
Provincia	Coronel Portillo
Distrito	Nueva Requena

2. Ubicación del Punto de Control

Coordenadas UTM	**X**	497586
	Y	9080194

Datum	**WGS84**
Zona UTM	**18S**
Error RMS	+/- 3 m

2.1 Información del sitio

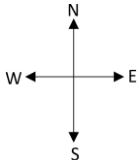

	Códigos de fotografías
N	DJI_0317
E	DJI_0317
S	DJI_0317
O	DJI_0317

Descripción
Vegetación de palma aceitera y acceso
Cobertura predominante
Cultivo de palma aceitera

Punto de validación del mapa de Cobertura y Uso 2022 – Fundo Zanja Seca

Responsable	Xiomara Mandujano Reyes

1. Información General

Punto de control	PTO-VAL-138
Fecha	17/08/2022
Hora	13:46

Departamento	Ucayali
Provincia	Padre Abad
Distrito	Curimana

2. Ubicación del Punto de Control

Coordenadas UTM	**X**	491745
	Y	9080027

Datum	**WGS84**
Zona UTM	**18S**
Error RMS	+/-3 m

2.1 Información del sitio

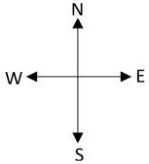

	Códigos de fotografías
N	DJI_0828
E	DJI_0828
S	DJI_0828
O	DJI_0828

Descripción
Vegetación de palma aceitera y vegetación arbustiva
Cobertura predominante
Cultivo de palma aceitera

Punto de validación del mapa de Cobertura y Uso 2022 – Fundo

Responsable	Xiomara Mandujano Reyes

1. Información

Punto de control	PTO-VAL-139
Fecha	17/08/2022
Hora	12:04

Departamento	Ucayali
Provincia	Coronel Portillo
Distrito	Nueva Requena

2. Ubicación del Punto de Control

Coordenadas UTM	**X**	496593
	Y	9080777

Datum	**WGS84**
Zona UTM	**18S**
Error RMS	+/- 3 m

2.1 Información del sitio

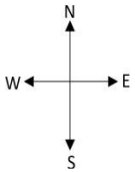

	Códigos de fotografías
N	DJI_0165
E	DJI_0165
S	DJI_0165
O	DJI_0165

Descripción
Vegetación de palma aceitera y vegetación arbustiva
Cobertura predominante
Cultivo de Palma Aceitera

Punto de validación del mapa de Cobertura y Uso 2022 – Fundo Zanja Seca

Responsable	Xiomara Mandujano Reyes

1. Información General

Punto de control	PTO-VAL-140
Fecha	17/08/2022
Hora	13:20

Departamento	Ucayali
Provincia	Coronel Portillo
Distrito	Nueva Requena

2. Ubicación del Punto de Control

Coordenadas UTM	**X**	497366
	Y	9080855

Datum	**WGS84**
Zona UTM	**18S**
Error RMS	+/-3 m

2.1 Información del sitio

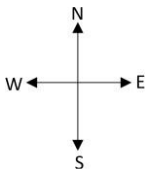

	Códigos de fotografías
N	DJI_0291
E	DJI_0291
S	DJI_0291
O	DJI_0291

Descripción
Vegetación de palma aceitera, vegetación arbustiva, cuerpo de agua y acceso
Cobertura predominante
Cultivo de palma aceitera

Punto de validación	PTO-VAL-137
DJI_0317	

Punto de validación	PTO-VAL-138
DJI_0828	

Punto de validación	PTO-VAL-139

DJI_0165

Punto de validación	PTO-VAL-140

DJI_0291

Punto de validación del mapa de Cobertura y Uso 2022 – Fundo Zanja Seca

Responsable	Xiomara Mandujano Reyes

1. Información General

Punto de control	PTO-VAL-141
Fecha	18/08/2022
Hora	11:19

Departamento	Ucayali
Provincia	Padre Abad
Distrito	Curimana

2. Ubicación del Punto de Control

Coordenadas UTM	**X**	495918
	Y	9078280

Datum	**WGS84**
Zona UTM	**18S**
Error RMS	+/- 3 m

2.1 Información del sitio

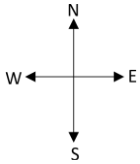

Códigos de fotografías	
N	DJI_0757
E	DJI_0757
S	DJI_0757
O	DJI_0757

Descripción
Vegetación de palma aceitera y vegetación arbórea
Cobertura predominante
Cultivo de palma aceitera

Punto de validación del mapa de Cobertura y Uso 2022 – Fundo Zanja Seca

Responsable	Xiomara Mandujano Reyes

1. Información General

Punto de control	PTO-VAL-142
Fecha	18/08/2022
Hora	12:36

Departamento	Ucayali
Provincia	Padre Abad
Distrito	Curimana

2. Ubicación del Punto de Control

Coordenadas UTM	**X**	492753
	Y	9078263

Datum	**WGS84**
Zona UTM	**18S**
Error RMS	+/-3 m

2.1 Información del sitio

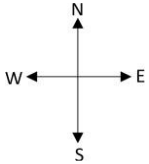

Códigos de fotografías	
N	DJI_0607
E	DJI_0607
S	DJI_0607
O	DJI_0607

Descripción
Vegetación de palma aceitera, vegetación arbustiva y acceso
Cobertura predominante
Cultivo de palma aceitera

Punto de validación del mapa de Cobertura y Uso 2022 – Fundo

Responsable	Xiomara Mandujano Reyes

1. Información

Punto de control	PTO-VAL-143
Fecha	18/08/2022
Hora	10:49

Departamento	Ucayali
Provincia	Padre Abad
Distrito	Curimana

2. Ubicación del Punto de Control

Coordenadas UTM	**X**	495001
	Y	9079134

Datum	**WGS84**
Zona UTM	**18S**
Error RMS	+/- 3 m

2.1 Información del sitio

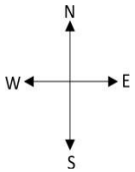

Códigos de fotografías	
N	DJI_0541
E	DJI_0541
S	DJI_0541
O	DJI_0541

Descripción
Vegetación de palma aceitera y acceso
Cobertura predominante
Cultivo de Palma Aceitera

Punto de validación del mapa de Cobertura y Uso 2022 – Fundo Zanja Seca

Responsable	Xiomara Mandujano Reyes

1. Información General

Punto de control	PTO-VAL-144
Fecha	18/08/2022
Hora	11:59

Departamento	Ucayali
Provincia	Padre Abad
Distrito	Curimana

2. Ubicación del Punto de Control

Coordenadas UTM	**X**	491830
	Y	9078844

Datum	**WGS84**
Zona UTM	**18S**
Error RMS	+/-3 m

2.1 Información del sitio

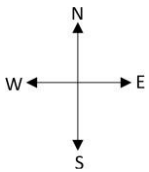

Códigos de fotografías	
N	DJI_0434
E	DJI_0434
S	DJI_0434
O	DJI_0434

Descripción
Vegetación de palma aceitera
Cobertura predominante
Cultivo de palma aceitera

Punto de validación	PTO-VAL-141

DJI_0757

Punto de validación	PTO-VAL-142

DJI_0607

Punto de validación	PTO-VAL-143

DJI_0541

Punto de validación	PTO-VAL-144

DJI_0434



Punto de validación del mapa de Cobertura y Uso 2022 – Fundo Zanja Seca

Responsable	Xiomara Mandujano Reyes

1. Información General

Punto de control	PTO-VAL-145
Fecha	17/08/2022
Hora	13:20

Departamento	Ucayali
Provincia	Coronel Portillo
Distrito	Nueva Requena

2. Ubicación del Punto de Control

Coordenadas UTM	**X**	497442
	Y	9080713

Datum	**WGS84**
Zona UTM	**18S**
Error RMS	+/- 3 m

2.1 Información del sitio

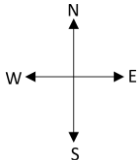

Códigos de fotografías	
N	DJI_0295
E	DJI_0295
S	DJI_0295
O	DJI_0295

Descripción
Vegetación de palma aceitera, cuerpo de agua y acceso
Cobertura predominante
Cultivo de palma aceitera

Punto de validación del mapa de Cobertura y Uso 2022 – Fundo Zanja Seca

Responsable	Xiomara Mandujano Reyes

1. Información General

Punto de control	PTO-VAL-146
Fecha	17/08/2022
Hora	14:53

Departamento	Ucayali
Provincia	Padre Abad
Distrito	Curimana

2. Ubicación del Punto de Control

Coordenadas UTM	**X**	495034
	Y	9080359

Datum	**WGS84**
Zona UTM	**18S**
Error RMS	+/-3 m

2.1 Información del sitio

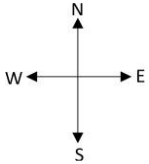

Códigos de fotografías	
N	DJI_0454
E	DJI_0454
S	DJI_0454
O	DJI_0454

Descripción
Vegetación de palma aceitera, vegetación arbustiva y acceso
Cobertura predominante
Cultivo de palma aceitera

Punto de validación del mapa de Cobertura y Uso 2022 – Fundo

Responsable	Xiomara Mandujano Reyes

1. Información

Punto de control	PTO-VAL-147
Fecha	17/08/2022
Hora	13:45

Departamento	Ucayali
Provincia	Padre Abad
Distrito	Curimana

2. Ubicación del Punto de Control

Coordenadas UTM	**X**	491587
	Y	9079901

Datum	**WGS84**
Zona UTM	**18S**
Error RMS	+/- 3 m

2.1 Información del sitio

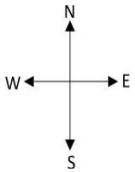

Códigos de fotografías	
N	DJI_0817
E	DJI_0817
S	DJI_0817
O	DJI_0817

Descripción
Vegetación de palma aceitera
Cobertura predominante
Cultivo de Palma Aceitera

Punto de validación del mapa de Cobertura y Uso 2022 – Fundo Zanja Seca

Responsable	Xiomara Mandujano Reyes

1. Información General

Punto de control	PTO-VAL-148
Fecha	17/08/2022
Hora	14:50

Departamento	Ucayali
Provincia	Padre Abad
Distrito	Curimana

2. Ubicación del Punto de Control

Coordenadas UTM	**X**	494881
	Y	9080040

Datum	**WGS84**
Zona UTM	**18S**
Error RMS	+/-3 m

2.1 Información del sitio

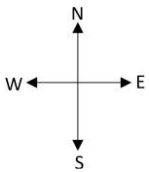

Códigos de fotografías	
N	DJI_0421
E	DJI_0421
S	DJI_0421
O	DJI_0421

Descripción
Vegetación de palma aceitera
Cobertura predominante
Cultivo de palma aceitera

Oefa Organismo de Evaluación y Fiscalización Ambiental	**FOTOGRAFÍAS DE VALIDACIÓN EN CAMPO**

Punto de validación	**PTO-VAL-145**
DJI_0295	

Punto de validación	**PTO-VAL-146**
DJI_0454	

Punto de validación	PTO-VAL-147
DJI_0817	

Punto de validación	PTO-VAL-148
DJI_0421	

Punto de validación del mapa de Cobertura y Uso 2022 – Fundo Zanja Seca

Responsable	Xiomara Mandujano Reyes

1. Información General

Punto de control	PTO-VAL-149
Fecha	18/08/2022
Hora	11:48

Departamento	Ucayali
Provincia	Coronel Portillo
Distrito	Nueva Requena

2. Ubicación del Punto de Control

Coordenadas UTM	**X**	495915
	Y	9077434

Datum	**WGS84**
Zona UTM	**18S**
Error RMS	+/- 3 m

2.1 Información del sitio

N
W E
S

	Códigos de fotografías
N	DJI_0829
E	DJI_0829
S	DJI_0829
O	DJI_0829

Descripción
Vegetación arbórea y vegetación arbustiva
Cobertura predominante
Vegetación arbórea y vegetación arbustiva

Punto de validación del mapa de Cobertura y Uso 2022 – Fundo Zanja Seca

Responsable	Xiomara Mandujano Reyes

1. Información General

Punto de control	PTO-VAL-150
Fecha	17/08/2022
Hora	11:45

Departamento	Ucayali
Provincia	Coronel Portillo
Distrito	Nueva Requena

2. Ubicación del Punto de Control

Coordenadas UTM	**X**	497257
	Y	9081326

Datum	**WGS84**
Zona UTM	**18S**
Error RMS	+/-3 m

2.1 Información del sitio

N
W E
S

	Códigos de fotografías
N	DJI_0127
E	DJI_0127
S	DJI_0127
O	DJI_0127

Descripción
Vegetación de palma aceitera y acceso
Cobertura predominante
Cultivo de palma aceitera

Punto de validación del mapa de Cobertura y Uso 2022 – Fundo

Responsable	Xiomara Mandujano Reyes

1. Información

Punto de control	PTO-VAL-151
Fecha	18/08/2022
Hora	11:16

Departamento	Ucayali
Provincia	Padre Abad
Distrito	Curimana

2. Ubicación del Punto de Control

Coordenadas UTM	**X**	493951
	Y	9079013

Datum	**WGS84**
Zona UTM	**18S**
Error RMS	+/- 3 m

2.1 Información del sitio

N
W E
S

	Códigos de fotografías
N	DJI_0238
E	DJI_0238
S	DJI_0238
O	DJI_0238

Descripción
Vegetación de palma aceitera, cuerpo de agua y acceso
Cobertura predominante
Cultivo de Palma Aceitera

Punto de validación del mapa de Cobertura y Uso 2022 – Fundo Zanja Seca

Responsable	Xiomara Mandujano Reyes

1. Información General

Punto de control	PTO-VAL-152
Fecha	17/08/2022
Hora	13:45

Departamento	Ucayali
Provincia	Padre Abad
Distrito	Curimana

2. Ubicación del Punto de Control

Coordenadas UTM	**X**	491667
	Y	9079922

Datum	**WGS84**
Zona UTM	**18S**
Error RMS	+/-3 m

2.1 Información del sitio

N
W E
S

	Códigos de fotografías
N	DJI_0815
E	DJI_0815
S	DJI_0815
O	DJI_0815

Descripción
Vegetación de palma aceitera
Cobertura predominante
Cultivo de palma aceitera

Punto de validación	PTO-VAL-149
DJI_0829	



Punto de validación	PTO-VAL-150
DJI_0127	



Punto de validación	PTO-VAL-151

DJI_0238

Punto de validación	PTO-VAL-152

DJI_0815

Punto de validación del mapa de Cobertura y Uso 2022 – Fundo Zanja Seca

Responsable	Xiomara Mandujano Reyes

1. Información General

Punto de control	PTO-VAL-153
Fecha	17/08/2022
Hora	14:50

Departamento	Ucayali
Provincia	Padre Abad
Distrito	Curimana

2. Ubicación del Punto de Control

Coordenadas UTM	**X**	493810
	Y	9080187

Datum	**WGS84**
Zona UTM	**18S**
Error RMS	+/- 3 m

2.1 Información del sitio

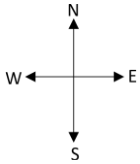

Códigos de fotografías	
N	DJI_0135
E	DJI_0135
S	DJI_0135
O	DJI_0135

Descripción
Vegetación de palma aceitera, vegetación arbustiva y acceso
Cobertura predominante
Cultivo de palma aceitera

Punto de validación del mapa de Cobertura y Uso 2022 – Fundo Zanja Seca

Responsable	Xiomara Mandujano Reyes

1. Información General

Punto de control	PTO-VAL-154
Fecha	17/08/2022
Hora	13:01

Departamento	Ucayali
Provincia	Coronel Portillo
Distrito	Nueva Requena

2. Ubicación del Punto de Control

Coordenadas UTM	**X**	498006
	Y	9080732

Datum	**WGS84**
Zona UTM	**18S**
Error RMS	+/-3 m

2.1 Información del sitio

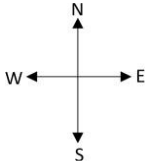

Códigos de fotografías	
N	DJI_0268
E	DJI_0268
S	DJI_0268
O	DJI_0268

Descripción
Vegetación de palma aceitera y cuerpo de agua
Cobertura predominante
Cultivo de palma aceitera

Punto de validación del mapa de Cobertura y Uso 2022 – Fundo

Responsable	Xiomara Mandujano Reyes

1. Información

Punto de control	PTO-VAL-155
Fecha	17/08/2022
Hora	13:57

Departamento	Ucayali
Provincia	Padre Abad
Distrito	Curimana

2. Ubicación del Punto de Control

Coordenadas UTM	**X**	490692
	Y	9079326

Datum	**WGS84**
Zona UTM	**18S**
Error RMS	+/- 3 m

2.1 Información del sitio

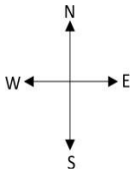

Códigos de fotografías	
N	DJI_0868
E	DJI_0868
S	DJI_0868
O	DJI_0868

Descripción
Vegetación arbórea y vegetación arbustiva
Cobertura predominante
Vegetación arbórea

Punto de validación del mapa de Cobertura y Uso 2022 – Fundo Zanja Seca

Responsable	Xiomara Mandujano Reyes

1. Información General

Punto de control	PTO-VAL-156
Fecha	17/08/2022
Hora	12:05

Departamento	Ucayali
Provincia	Coronel Portillo
Distrito	Nueva Requena

2. Ubicación del Punto de Control

Coordenadas UTM	**X**	496300
	Y	9081095

Datum	**WGS84**
Zona UTM	**18S**
Error RMS	+/-3 m

2.1 Información del sitio

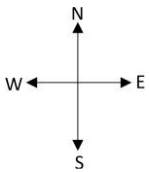

Códigos de fotografías	
N	DJI_0178
E	DJI_0178
S	DJI_0178
O	DJI_0178

Descripción
Vegetación de palma aceitera, vegetación arbustiva y cuerpo de agua
Cobertura predominante
Cultivo de palma aceitera

Punto de validación	PTO-VAL-153
DJI_0135	

Punto de validación	PTO-VAL-154
DJI_0268	

Punto de validación	PTO-VAL-155
DJI_0868	

Punto de validación	PTO-VAL-156
DJI_0178	

Punto de validación del mapa de Cobertura y Uso 2022 – Fundo Zanja Seca

1. Información General

Responsable	Xiomara Mandujano Reyes

Punto de control	PTO-VAL-157
Fecha	17/08/2022
Hora	13:47

Departamento	Ucayali
Provincia	Padre Abad
Distrito	Curimana

2. Ubicación del Punto de Control

Coordenadas UTM	**X**	491777
	Y	9080179

Datum	**WGS84**
Zona UTM	**18S**
Error RMS	+/- 3 m

2.1 Información del sitio

N
W E
S

	Códigos de fotografías
N	DJI_0851
E	DJI_0851
S	DJI_0851
O	DJI_0851

Descripción
Vegetación de palma aceitera, vegetación arbustiva y acceso
Cobertura predominante
Cultivo de palma aceitera

Punto de validación del mapa de Cobertura y Uso 2022 – Fundo Zanja Seca

1. Información General

Responsable	Xiomara Mandujano Reyes

Punto de control	PTO-VAL-158
Fecha	17/08/2022
Hora	14:32

Departamento	Ucayali
Provincia	Coronel Portillo
Distrito	Nueva Requena

2. Ubicación del Punto de Control

Coordenadas UTM	**X**	496434
	Y	9079957

Datum	**WGS84**
Zona UTM	**18S**
Error RMS	+/-3 m

2.1 Información del sitio

N
W E
S

	Códigos de fotografías
N	DJI_0393
E	DJI_0393
S	DJI_0393
O	DJI_0393

Descripción
Vegetación de palma aceitera, vegetación arbustiva y acceso
Cobertura predominante
Cultivo de palma aceitera

Punto de validación del mapa de Cobertura y Uso 2022 – Fundo

1. Información

Responsable	Xiomara Mandujano Reyes

Punto de control	PTO-VAL-159
Fecha	17/08/2022
Hora	14:47

Departamento	Ucayali
Provincia	Padre Abad
Distrito	Curimana

2. Ubicación del Punto de Control

Coordenadas UTM	**X**	493995
	Y	9080103

Datum	**WGS84**
Zona UTM	**18S**
Error RMS	+/- 3 m

2.1 Información del sitio

N
W E
S

	Códigos de fotografías
N	DJI_0083
E	DJI_0083
S	DJI_0083
O	DJI_0083

Descripción
Vegetación de palma aceitera y acceso
Cobertura predominante
Cultivo de Palma Aceitera

Punto de validación del mapa de Cobertura y Uso 2022 – Fundo Zanja Seca

1. Información General

Responsable	Xiomara Mandujano Reyes

Punto de control	PTO-VAL-160
Fecha	18/08/2022
Hora	12:53

Departamento	Ucayali
Provincia	Padre Abad
Distrito	Curimana

2. Ubicación del Punto de Control

Coordenadas UTM	**X**	493722
	Y	9078093

Datum	**WGS84**
Zona UTM	**18S**
Error RMS	+/-3 m

2.1 Información del sitio

N
W E
S

	Códigos de fotografías
N	DJI_0754
E	DJI_0754
S	DJI_0754
O	DJI_0754

Descripción
Vegetación de palma aceitera
Cobertura predominante
Cultivo de palma aceitera

Punto de validación	PTO-VAL-157
DJI_0851	

Punto de validación	PTO-VAL-158
DJI_0393	

Punto de validación	PTO-VAL-159
DJI_0083	

Punto de validación	PTO-VAL-160
DJI_0754	



Punto de validación del mapa de Cobertura y Uso 2022 – Fundo Zanja Seca

Responsable	Xiomara Mandujano Reyes

1. Información General

Punto de control	PTO-VAL-161
Fecha	18/08/2022
Hora	12:28

Departamento	Ucayali
Provincia	Padre Abad
Distrito	Curimana

2. Ubicación del Punto de Control

Coordenadas UTM	**X**	492205
	Y	9078027

Datum	**WGS84**
Zona UTM	**18S**
Error RMS	+/- 3 m

2.1 Información del sitio

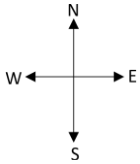

Códigos de fotografías	
N	DJI_0539
E	DJI_0539
S	DJI_0539
O	DJI_0539

Descripción
Vegetación de palma aceitera, vegetación arbustiva y acceso
Cobertura predominante
Cultivo de palma aceitera

Punto de validación del mapa de Cobertura y Uso 2022 – Fundo Zanja Seca

Responsable	Xiomara Mandujano Reyes

1. Información General

Punto de control	PTO-VAL-162
Fecha	18/08/2022
Hora	11:04

Departamento	Ucayali
Provincia	Padre Abad
Distrito	Curimana

2. Ubicación del Punto de Control

Coordenadas UTM	**X**	492820
	Y	9079198

Datum	**WGS84**
Zona UTM	**18S**
Error RMS	+/-3 m

2.1 Información del sitio

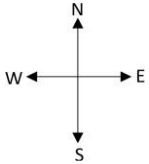

Códigos de fotografías	
N	DJI_0186
E	DJI_0186
S	DJI_0186
O	DJI_0186

Descripción
Vegetación de palma aceitera
Cobertura predominante
Cultivo de palma aceitera

Punto de validación del mapa de Cobertura y Uso 2022 – Fundo

Responsable	Xiomara Mandujano Reyes

1. Información

Punto de control	PTO-VAL-163
Fecha	18/08/2022
Hora	14:06

Departamento	Ucayali
Provincia	Padre Abad
Distrito	Curimana

2. Ubicación del Punto de Control

Coordenadas UTM	**X**	494136
	Y	9081455

Datum	**WGS84**
Zona UTM	**18S**
Error RMS	+/- 3 m

2.1 Información del sitio

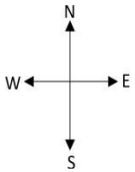

Códigos de fotografías	
N	DJI_0951
E	DJI_0951
S	DJI_0951
O	DJI_0951

Descripción
Vegetación de palma aceitera y acceso
Cobertura predominante
Cultivo de Palma Aceitera

Punto de validación del mapa de Cobertura y Uso 2022 – Fundo Zanja Seca

Responsable	Xiomara Mandujano Reyes

1. Información General

Punto de control	PTO-VAL-164
Fecha	18/08/2022
Hora	13:20

Departamento	Ucayali
Provincia	Padre Abad
Distrito	Curimana

2. Ubicación del Punto de Control

Coordenadas UTM	**X**	493998
	Y	9077615

Datum	**WGS84**
Zona UTM	**18S**
Error RMS	+/-3 m

2.1 Información del sitio

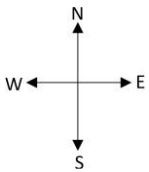

Códigos de fotografías	
N	DJI_0764
E	DJI_0764
S	DJI_0764
O	DJI_0764

Descripción
Vegetación de palma aceitera
Cobertura predominante
Cultivo de palma aceitera

Oefa Organismo de Evaluación y Fiscalización Ambiental	**FOTOGRAFÍAS DE VALIDACIÓN EN CAMPO**

Punto de validación	**PTO-VAL-161**
DJI_0539	

Punto de validación	**PTO-VAL-162**
DJI_0186	



Punto de validación	PTO-VAL-163
DJI_0951	

Punto de validación	PTO-VAL-164
DJI_0764	



Punto de validación del mapa de Cobertura y Uso 2022 – Fundo Zanja Seca

Responsable	Xiomara Mandujano Reyes

1. Información General

Punto de control	PTO-VAL-165
Fecha	17/08/2022
Hora	11:07

Departamento	Ucayali
Provincia	Coronel Portillo
Distrito	Nueva Requena

2. Ubicación del Punto de Control

Coordenadas UTM	**X**	495064
	Y	9082274

Datum	**WGS84**
Zona UTM	**18S**
Error RMS	+/- 3 m

2.1 Información del sitio

N
W E
S

Códigos de fotografías	
N	DJI_0014
E	DJI_0014
S	DJI_0014
O	DJI_0014

Descripción
Vegetación de palma aceitera, vegetación arbustiva, infraestructura y acceso
Cobertura predominante
Cultivo de palma aceitera

Punto de validación del mapa de Cobertura y Uso 2022 – Fundo Zanja Seca

Responsable	Xiomara Mandujano Reyes

1. Información General

Punto de control	PTO-VAL-166
Fecha	18/08/2022
Hora	13:20

Departamento	Ucayali
Provincia	Padre Abad
Distrito	Curimana

2. Ubicación del Punto de Control

Coordenadas UTM	**X**	494042
	Y	9077598

Datum	**WGS84**
Zona UTM	**18S**
Error RMS	+/-3 m

2.1 Información del sitio

N
W E
S

Códigos de fotografías	
N	DJI_0765
E	DJI_0765
S	DJI_0765
O	DJI_0765

Descripción
Vegetación de palma aceitera y acceso
Cobertura predominante
Cultivo de palma aceitera

Punto de validación del mapa de Cobertura y Uso 2022 – Fundo

Responsable	Xiomara Mandujano Reyes

1. Información

Punto de control	PTO-VAL-167
Fecha	18/08/2022
Hora	13:35

Departamento	Ucayali
Provincia	Padre Abad
Distrito	Curimana

2. Ubicación del Punto de Control

Coordenadas UTM	**X**	494618
	Y	9078862

Datum	**WGS84**
Zona UTM	**18S**
Error RMS	+/- 3 m

2.1 Información del sitio

N
W E
S

Códigos de fotografías	
N	DJI_0898
E	DJI_0898
S	DJI_0898
O	DJI_0898

Descripción
Vegetación de palma aceitera y acceso
Cobertura predominante
Cultivo de Palma Aceitera

Punto de validación del mapa de Cobertura y Uso 2022 – Fundo Zanja Seca

Responsable	Xiomara Mandujano Reyes

1. Información General

Punto de control	PTO-VAL-168
Fecha	18/08/2022
Hora	11:53

Departamento	Ucayali
Provincia	Padre Abad
Distrito	Curimana

2. Ubicación del Punto de Control

Coordenadas UTM	**X**	491376
	Y	9078447

Datum	**WGS84**
Zona UTM	**18S**
Error RMS	+/-3 m

2.1 Información del sitio

N
W E
S

Códigos de fotografías	
N	DJI_0349
E	DJI_0349
S	DJI_0349
O	DJI_0349

Descripción
Vegetación de palma aceitera, vegetación arbórea, vegetación arbustiva y acceso
Cobertura predominante
Cultivo de palma aceitera, vegetación arbustiva y vegetación arbórea

Punto de validación	PTO-VAL-165
DJI_0014	

Punto de validación	PTO-VAL-166
DJI_0765	



Punto de validación	PTO-VAL-167
DJI_0898	

Punto de validación	PTO-VAL-168
DJI_0349	

Punto de validación del mapa de Cobertura y Uso 2022 – Fundo Zanja Seca

1. Información General

Responsable	Xiomara Mandujano Reyes

Punto de control	PTO-VAL-169
Fecha	18/08/2022
Hora	12:49

Departamento	Ucayali
Provincia	Padre Abad
Distrito	Curimana

2. Ubicación del Punto de Control

Coordenadas UTM	**X**	493143
	Y	9077881

Datum	**WGS84**
Zona UTM	**18S**
Error RMS	+/- 3 m

2.1 Información del sitio

N
W E
S

	Códigos de fotografías
N	DJI_0699
E	DJI_0699
S	DJI_0699
O	DJI_0699

Descripción
Vegetación de palma aceitera y vegetación arbustiva
Cobertura predominante
Cultivo de palma aceitera

Punto de validación del mapa de Cobertura y Uso 2022 – Fundo Zanja Seca

1. Información General

Responsable	Xiomara Mandujano Reyes

Punto de control	PTO-VAL-170
Fecha	17/08/2022
Hora	14:14

Departamento	Ucayali
Provincia	Coronel Portillo
Distrito	Nueva Requena

2. Ubicación del Punto de Control

Coordenadas UTM	**X**	498075
	Y	9080039

Datum	**WGS84**
Zona UTM	**18S**
Error RMS	+/-3 m

2.1 Información del sitio

N
W E
S

	Códigos de fotografías
N	DJI_0381
E	DJI_0381
S	DJI_0381
O	DJI_0381

Descripción
Vegetación de palma aceitera
Cobertura predominante
Cultivo de palma aceitera

Punto de validación del mapa de Cobertura y Uso 2022 – Fundo

1. Información

Responsable	Xiomara Mandujano Reyes

Punto de control	PTO-VAL-171
Fecha	18/08/2022
Hora	13:45

Departamento	Ucayali
Provincia	Padre Abad
Distrito	Curimana

2. Ubicación del Punto de Control

Coordenadas UTM	**X**	496394
	Y	9079223

Datum	**WGS84**
Zona UTM	**18S**
Error RMS	+/- 3 m

2.1 Información del sitio

N
W E
S

	Códigos de fotografías
N	DJI_0455
E	DJI_0455
S	DJI_0455
O	DJI_0455

Descripción
Vegetación de palma aceitera y acceso
Cobertura predominante
Cultivo de Palma Aceitera

Punto de validación del mapa de Cobertura y Uso 2022 – Fundo Zanja Seca

1. Información General

Responsable	Xiomara Mandujano Reyes

Punto de control	PTO-VAL-172
Fecha	18/08/2022
Hora	12:39

Departamento	Ucayali
Provincia	Padre Abad
Distrito	Curimana

2. Ubicación del Punto de Control

Coordenadas UTM	**X**	493255
	Y	9078512

Datum	**WGS84**
Zona UTM	**18S**
Error RMS	+/-3 m

2.1 Información del sitio

N
W E
S

	Códigos de fotografías
N	DJI_0648
E	DJI_0648
S	DJI_0648
O	DJI_0648

Descripción
Vegetación de palma aceitera y vegetación arbórea
Cobertura predominante
Cultivo de palma aceitera

Punto de validación	PTO-VAL-169
DJI_0699	

Punto de validación	PTO-VAL-170
DJI_0381	

Punto de validación	PTO-VAL-171
DJI_0455	

Punto de validación	PTO-VAL-172
DJI_0648	

Punto de validación del mapa de Cobertura y Uso 2022 – Fundo Zanja Seca

1. Información General

Responsable	Xiomara Mandujano Reyes

Punto de control	PTO-VAL-173
Fecha	18/08/2022
Hora	11:17

Departamento	Ucayali
Provincia	Padre Abad
Distrito	Curimana

2. Ubicación del Punto de Control

Coordenadas UTM	**X**	493654
	Y	9079100

Datum	**WGS84**
Zona UTM	**18S**
Error RMS	+/- 3 m

2.1 Información del sitio

N
W E
S

Códigos de fotografías	
N	DJI_0250
E	DJI_0250
S	DJI_0250
O	DJI_0250

Descripción
Vegetación de palma aceitera y acceso
Cobertura predominante
Cultivo de palma aceitera

Punto de validación del mapa de Cobertura y Uso 2022 – Fundo Zanja Seca

1. Información General

Responsable	Xiomara Mandujano Reyes

Punto de control	PTO-VAL-174
Fecha	17/08/2022
Hora	14:49

Departamento	Ucayali
Provincia	Padre Abad
Distrito	Curimana

2. Ubicación del Punto de Control

Coordenadas UTM	**X**	494653
	Y	9080696

Datum	**WGS84**
Zona UTM	**18S**
Error RMS	+/-3 m

2.1 Información del sitio

N
W E
S

Códigos de fotografías	
N	DJI_0405
E	DJI_0405
S	DJI_0405
O	DJI_0405

Descripción
Vegetación de palma aceitera
Cobertura predominante
Cultivo de palma aceitera

Punto de validación del mapa de Cobertura y Uso 2022 – Fundo

1. Información

Responsable	Xiomara Mandujano Reyes

Punto de control	PTO-VAL-175
Fecha	17/08/2022
Hora	14:52

Departamento	Ucayali
Provincia	Padre Abad
Distrito	Curimana

2. Ubicación del Punto de Control

Coordenadas UTM	**X**	493906
	Y	9080813

Datum	**WGS84**
Zona UTM	**18S**
Error RMS	+/- 3 m

2.1 Información del sitio

N
W E
S

Códigos de fotografías	
N	DJI_0165
E	DJI_0165
S	DJI_0165
O	DJI_0165

Descripción
Vegetación de palma aceitera y acceso
Cobertura predominante
Cultivo de Palma Aceitera

Punto de validación del mapa de Cobertura y Uso 2022 – Fundo Zanja Seca

1. Información General

Responsable	Xiomara Mandujano Reyes

Punto de control	PTO-VAL-176
Fecha	18/08/2022
Hora	10:56

Departamento	Ucayali
Provincia	Padre Abad
Distrito	Curimana

2. Ubicación del Punto de Control

Coordenadas UTM	**X**	495685
	Y	9079584

Datum	**WGS84**
Zona UTM	**18S**
Error RMS	+/-3 m

2.1 Información del sitio

N
W E
S

Códigos de fotografías	
N	DJI_0631
E	DJI_0631
S	DJI_0631
O	DJI_0631

Descripción
Vegetación de palma aceitera
Cobertura predominante
Cultivo de palma aceitera

Punto de validación	PTO-VAL-173

DJI_0250

Punto de validación	PTO-VAL-174

DJI_0405

Punto de validación	PTO-VAL-175

DJI_0165

Punto de validación	PTO-VAL-176

DJI_0631

Punto de validación del mapa de Cobertura y Uso 2022 – Fundo Zanja Seca

Responsable	Xiomara Mandujano Reyes

1. Información General

Punto de control	PTO-VAL-177
Fecha	18/08/2022
Hora	10:49

Departamento	Ucayali
Provincia	Padre Abad
Distrito	Curimana

2. Ubicación del Punto de Control

Coordenadas UTM	**X**	495202
	Y	9079428

Datum	**WGS84**
Zona UTM	**18S**
Error RMS	+/- 3 m

2.1 Información del sitio

N
W E
S

Códigos de fotografías	
N	DJI_0547
E	DJI_0547
S	DJI_0547
O	DJI_0547

Descripción
Vegetación de palma aceitera y acceso
Cobertura predominante
Cultivo de palma aceitera

Punto de validación del mapa de Cobertura y Uso 2022 – Fundo Zanja Seca

Responsable	Xiomara Mandujano Reyes

1. Información General

Punto de control	PTO-VAL-178
Fecha	18/08/2022
Hora	11:14

Departamento	Ucayali
Provincia	Padre Abad
Distrito	Curimana

2. Ubicación del Punto de Control

Coordenadas UTM	**X**	495231
	Y	9078594

Datum	**WGS84**
Zona UTM	**18S**
Error RMS	+/-3 m

2.1 Información del sitio

N
W E
S

Códigos de fotografías	
N	DJI_0672
E	DJI_0672
S	DJI_0672
O	DJI_0672

Descripción
Vegetación de palma aceitera
Cobertura predominante
Cultivo de palma aceitera

Punto de validación del mapa de Cobertura y Uso 2022 – Fundo

Responsable	Xiomara Mandujano Reyes

1. Información

Punto de control	PTO-VAL-179
Fecha	17/08/2022
Hora	14:14

Departamento	Ucayali
Provincia	Coronel Portillo
Distrito	Nueva Requena

2. Ubicación del Punto de Control

Coordenadas UTM	**X**	498073
	Y	9080010

Datum	**WGS84**
Zona UTM	**18S**
Error RMS	+/- 3 m

2.1 Información del sitio

N
W E
S

Códigos de fotografías	
N	DJI_0380
E	DJI_0380
S	DJI_0380
O	DJI_0380

Descripción
Vegetación de palma aceitera
Cobertura predominante
Cultivo de Palma Aceitera

Punto de validación del mapa de Cobertura y Uso 2022 – Fundo Zanja Seca

Responsable	Xiomara Mandujano Reyes

1. Información General

Punto de control	PTO-VAL-180
Fecha	18/08/2022
Hora	10:52

Departamento	Ucayali
Provincia	Padre Abad
Distrito	Curimana

2. Ubicación del Punto de Control

Coordenadas UTM	**X**	495317
	Y	9079027

Datum	**WGS84**
Zona UTM	**18S**
Error RMS	+/-3 m

2.1 Información del sitio

N
W E
S

Códigos de fotografías	
N	DJI_0587
E	DJI_0587
S	DJI_0587
O	DJI_0587

Descripción
Vegetación de palma aceitera y acceso
Cobertura predominante
Cultivo de palma aceitera

Punto de validación	PTO-VAL-177

DJI_0547

Punto de validación	PTO-VAL-178

DJI_0672



Punto de validación	PTO-VAL-179

DJI_0380

Punto de validación	PTO-VAL-180

DJI_0587



Punto de validación del mapa de Cobertura y Uso 2022 – Fundo Zanja Seca

Responsable	Xiomara Mandujano Reyes

1. Información General

Punto de control	PTO-VAL-181
Fecha	17/08/2022
Hora	14:49

Departamento	Ucayali
Provincia	Padre Abad
Distrito	Curimana

2. Ubicación del Punto de Control

Coordenadas UTM	**X**	494021
	Y	9080691

Datum	**WGS84**
Zona UTM	**18S**
Error RMS	+/- 3 m

2.1 Información del sitio

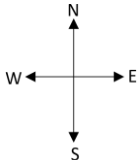

	Códigos de fotografías
N	DJI_0108
E	DJI_0108
S	DJI_0108
O	DJI_0108

Descripción
Vegetación de palma aceitera
Cobertura predominante
Cultivo de palma aceitera

Punto de validación del mapa de Cobertura y Uso 2022 – Fundo Zanja Seca

Responsable	Xiomara Mandujano Reyes

1. Información General

Punto de control	PTO-VAL-182
Fecha	17/08/2022
Hora	14:57

Departamento	Ucayali
Provincia	Padre Abad
Distrito	Curimana

2. Ubicación del Punto de Control

Coordenadas UTM	**X**	495198
	Y	9080815

Datum	**WGS84**
Zona UTM	**18S**
Error RMS	+/-3 m

2.1 Información del sitio

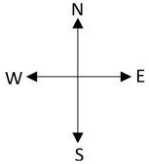

	Códigos de fotografías
N	DJI_0499
E	DJI_0499
S	DJI_0499
O	DJI_0499

Descripción
Vegetación de palma aceitera y acceso
Cobertura predominante
Cultivo de palma aceitera

Punto de validación del mapa de Cobertura y Uso 2022 – Fundo

Responsable	Xiomara Mandujano Reyes

1. Información

Punto de control	PTO-VAL-183
Fecha	18/08/2022
Hora	13:17

Departamento	Ucayali
Provincia	Coronel Portillo
Distrito	Nueva Requena

2. Ubicación del Punto de Control

Coordenadas UTM	**X**	497889
	Y	9079014

Datum	**WGS84**
Zona UTM	**18S**
Error RMS	+/- 3 m

2.1 Información del sitio

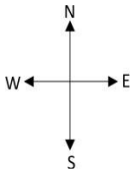

	Códigos de fotografías
N	DJI_0325
E	DJI_0325
S	DJI_0325
O	DJI_0325

Descripción
Vegetación de palma aceitera y vegetación arbórea
Cobertura predominante
Cultivo de palma aceitera y vegetación arbórea

Punto de validación del mapa de Cobertura y Uso 2022 – Fundo Zanja Seca

Responsable	Xiomara Mandujano Reyes

1. Información General

Punto de control	PTO-VAL-184
Fecha	18/08/2022
Hora	13:40

Departamento	Ucayali
Provincia	Padre Abad
Distrito	Curimana

2. Ubicación del Punto de Control

Coordenadas UTM	**X**	496048
	Y	9079139

Datum	**WGS84**
Zona UTM	**18S**
Error RMS	+/-3 m

2.1 Información del sitio

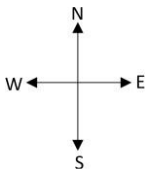

	Códigos de fotografías
N	DJI_0385
E	DJI_0385
S	DJI_0385
O	DJI_0385

Descripción
Vegetación de palma aceitera y acceso
Cobertura predominante
Cultivo de palma aceitera

Punto de validación	PTO-VAL-181

DJI_0108



Punto de validación	PTO-VAL-182

DJI_0499

Punto de validación	PTO-VAL-183

DJI_0325



Punto de validación	PTO-VAL-184

DJI_0385

Punto de validación del mapa de Cobertura y Uso 2022 – Fundo Zanja Seca

Responsable	Xiomara Mandujano Reyes

1. Información General

Punto de control	PTO-VAL-185
Fecha	17/08/2022
Hora	14:14

Departamento	Ucayali
Provincia	Coronel Portillo
Distrito	Nueva Requena

2. Ubicación del Punto de Control

Coordenadas UTM	**X**	498156
	Y	9079868

Datum	**WGS84**
Zona UTM	**18S**
Error RMS	+/- 3 m

2.1 Información del sitio

N
W E
S

	Códigos de fotografías
N	DJI_0376
E	DJI_0376
S	DJI_0376
O	DJI_0376

Descripción
Vegetación de palma aceitera y acceso
Cobertura predominante
Cultivo de palma aceitera

Punto de validación del mapa de Cobertura y Uso 2022 – Fundo Zanja Seca

Responsable	Xiomara Mandujano Reyes

1. Información General

Punto de control	PTO-VAL-186
Fecha	18/08/2022
Hora	12:36

Departamento	Ucayali
Provincia	Padre Abad
Distrito	Curimana

2. Ubicación del Punto de Control

Coordenadas UTM	**X**	492735
	Y	9078299

Datum	**WGS84**
Zona UTM	**18S**
Error RMS	+/-3 m

2.1 Información del sitio

N
W E
S

	Códigos de fotografías
N	DJI_0607
E	DJI_0607
S	DJI_0607
O	DJI_0607

Descripción
Vegetación de palma aceitera, vegetación arbustiva y acceso
Cobertura predominante
Cultivo de palma aceitera

Punto de validación del mapa de Cobertura y Uso 2022 – Fundo

Responsable	Xiomara Mandujano Reyes

1. Información

Punto de control	PTO-VAL-187
Fecha	17/08/2022
Hora	13:00

Departamento	Ucayali
Provincia	Padre Abad
Distrito	Curimana

2. Ubicación del Punto de Control

Coordenadas UTM	**X**	493211
	Y	9081466

Datum	**WGS84**
Zona UTM	**18S**
Error RMS	+/- 3 m

2.1 Información del sitio

N
W E
S

	Códigos de fotografías
N	DJI_0706
E	DJI_0706
S	DJI_0706
O	DJI_0706

Descripción
Vegetación de palma aceitera
Cobertura predominante
Cultivo de Palma Aceitera

Punto de validación del mapa de Cobertura y Uso 2022 – Fundo Zanja Seca

Responsable	Xiomara Mandujano Reyes

1. Información General

Punto de control	PTO-VAL-188
Fecha	17/08/2022
Hora	13:01

Departamento	Ucayali
Provincia	Coronel Portillo
Distrito	Nueva Requena

2. Ubicación del Punto de Control

Coordenadas UTM	**X**	498306
	Y	9080712

Datum	**WGS84**
Zona UTM	**18S**
Error RMS	+/-3 m

2.1 Información del sitio

N
W E
S

	Códigos de fotografías
N	DJI_0262
E	DJI_0262
S	DJI_0262
O	DJI_0262

Descripción
Vegetación de palma aceitera y acceso
Cobertura predominante
Cultivo de palma aceitera

Punto de validación	PTO-VAL-185

DJI_0376

Punto de validación	PTO-VAL-186

DJI_0607



Punto de validación	PTO-VAL-187

DJI_0706

Punto de validación	PTO-VAL-188

DJI_0262

Punto de validación del mapa de Cobertura y Uso 2022 – Fundo Zanja Seca

Responsable	Xiomara Mandujano Reyes

1. Información General

Punto de control	PTO-VAL-189
Fecha	18/08/2022
Hora	13:30

Departamento	Ucayali
Provincia	Padre Abad
Distrito	Curimana

2. Ubicación del Punto de Control

Coordenadas UTM	**X**	494207
	Y	9078426

Datum	**WGS84**
Zona UTM	**18S**
Error RMS	+/- 3 m

2.1 Información del sitio

N
W E
S

	Códigos de fotografías
N	DJI_0819
E	DJI_0819
S	DJI_0819
O	DJI_0819

Descripción
Vegetación de palma aceitera y acceso
Cobertura predominante
Cultivo de palma aceitera

Punto de validación del mapa de Cobertura y Uso 2022 – Fundo Zanja Seca

Responsable	Xiomara Mandujano Reyes

1. Información General

Punto de control	PTO-VAL-190
Fecha	15/08/2022
Hora	16:16

Departamento	Ucayali
Provincia	Coronel Portillo
Distrito	Nueva Requena

2. Ubicación del Punto de Control

Coordenadas UTM	**X**	493048
	Y	9086165

Datum	**WGS84**
Zona UTM	**18S**
Error RMS	+/-3 m

2.1 Información del sitio

N
W E
S

	Códigos de fotografías
N	DJI_0188
E	DJI_0188
S	DJI_0188
O	DJI_0188

Descripción
Vegetación de palma aceitera y acceso
Cobertura predominante
Cultivo de palma aceitera

Punto de validación del mapa de Cobertura y Uso 2022 – Fundo

Responsable	Xiomara Mandujano Reyes

1. Información

Punto de control	PTO-VAL-191
Fecha	18/08/2022
Hora	12:37

Departamento	Ucayali
Provincia	Padre Abad
Distrito	Curimana

2. Ubicación del Punto de Control

Coordenadas UTM	**X**	492556
	Y	9078334

Datum	**WGS84**
Zona UTM	**18S**
Error RMS	+/- 3 m

2.1 Información del sitio

N
W E
S

	Códigos de fotografías
N	DJI_0612
E	DJI_0612
S	DJI_0612
O	DJI_0612

Descripción
Vegetación de palma aceitera y acceso
Cobertura predominante
Cultivo de Palma Aceitera

Punto de validación del mapa de Cobertura y Uso 2022 – Fundo Zanja Seca

Responsable	Xiomara Mandujano Reyes

1. Información General

Punto de control	PTO-VAL-192
Fecha	16/08/2022
Hora	15:41

Departamento	Ucayali
Provincia	Coronel Portillo
Distrito	Nueva Requena

2. Ubicación del Punto de Control

Coordenadas UTM	**X**	495682
	Y	9084794

Datum	**WGS84**
Zona UTM	**18S**
Error RMS	+/-3 m

2.1 Información del sitio

N
W E
S

	Códigos de fotografías
N	DJI_0135
E	DJI_0135
S	DJI_0135
O	DJI_0135

Descripción
Vegetación de palma aceitera, vegetación arbustiva y acceso
Cobertura predominante
Cultivo de palma aceitera

Punto de validación	PTO-VAL-189

DJI_0819

Punto de validación	PTO-VAL-190

DJI_0188

Punto de validación	PTO-VAL-191
DJI_0612	

Punto de validación	PTO-VAL-192
DJI_0135	

Punto de validación del mapa de Cobertura y Uso 2022 – Fundo Zanja Seca

1. Información General

Responsable	Xiomara Mandujano Reyes

Punto de control	PTO-VAL-193
Fecha	17/08/2022
Hora	13:39

Departamento	Ucayali
Provincia	Coronel Portillo
Distrito	Nueva Requena

2. Ubicación del Punto de Control

Coordenadas UTM	**X**	497126
	Y	9080213

Datum	**WGS84**
Zona UTM	**18S**
Error RMS	+/- 3 m

2.1 Información del sitio

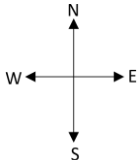

Códigos de fotografías	
N	DJI_0304
E	DJI_0304
S	DJI_0304
O	DJI_0304

Descripción
Vegetación de palma aceitera y acceso
Cobertura predominante
Cultivo de palma aceitera

Punto de validación del mapa de Cobertura y Uso 2022 – Fundo Zanja Seca

1. Información General

Responsable	Xiomara Mandujano Reyes

Punto de control	PTO-VAL-194
Fecha	17/08/2022
Hora	11:07

Departamento	Ucayali
Provincia	Coronel Portillo
Distrito	Nueva Requena

2. Ubicación del Punto de Control

Coordenadas UTM	**X**	495111
	Y	9082336

Datum	**WGS84**
Zona UTM	**18S**
Error RMS	+/-3 m

2.1 Información del sitio

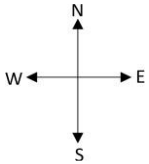

Códigos de fotografías	
N	DJI_0026
E	DJI_0026
S	DJI_0026
O	DJI_0026

Descripción
Vegetación de palma aceitera, vegetación arbustiva, infraestructura y acceso
Cobertura predominante
Cultivo de palma aceitera e infraestructura

Punto de validación del mapa de Cobertura y Uso 2022 – Fundo

1. Información

Responsable	Xiomara Mandujano Reyes

Punto de control	PTO-VAL-195
Fecha	18/08/2022
Hora	13:28

Departamento	Ucayali
Provincia	Padre Abad
Distrito	Curimana

2. Ubicación del Punto de Control

Coordenadas UTM	**X**	494570
	Y	9078217

Datum	**WGS84**
Zona UTM	**18S**
Error RMS	+/- 3 m

2.1 Información del sitio

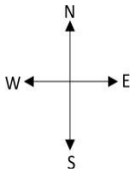

Códigos de fotografías	
N	DJI_0803
E	DJI_0803
S	DJI_0803
O	DJI_0803

Descripción
Vegetación de palma aceitera, vegetación arbustiva, cuerpo de agua y acceso
Cobertura predominante
Cultivo de Palma Aceitera

Punto de validación del mapa de Cobertura y Uso 2022 – Fundo Zanja Seca

1. Información General

Responsable	Xiomara Mandujano Reyes

Punto de control	PTO-VAL-196
Fecha	16/08/2022
Hora	15:57

Departamento	Ucayali
Provincia	Coronel Portillo
Distrito	Nueva Requena

2. Ubicación del Punto de Control

Coordenadas UTM	**X**	495090
	Y	9084132

Datum	**WGS84**
Zona UTM	**18S**
Error RMS	+/-3 m

2.1 Información del sitio

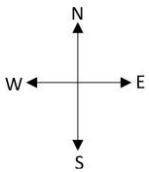

Códigos de fotografías	
N	DJI_0909
E	DJI_0909
S	DJI_0909
O	DJI_0909

Descripción
Vegetación de palma aceitera, vegetación arbustiva, infraestructura y acceso
Cobertura predominante
Cultivo de palma aceitera e infraestructura

Punto de validación	PTO-VAL-193
DJI_0304	

Punto de validación	PTO-VAL-194
DJI_0026	

Punto de validación	PTO-VAL-195
DJI_0803	

Punto de validación	PTO-VAL-196
DJI_0909	

Punto de validación del mapa de Cobertura y Uso 2022 – Fundo Zanja Seca

Responsable	Xiomara Mandujano Reyes

1. Información General

Punto de control	PTO-VAL-197
Fecha	16/08/2022
Hora	15:20

Departamento	Ucayali
Provincia	Coronel Portillo
Distrito	Nueva Requena

2. Ubicación del Punto de Control

Coordenadas UTM	**X**	495866
	Y	9083371

Datum	**WGS84**
Zona UTM	**18S**
Error RMS	+/- 3 m

2.1 Información del sitio

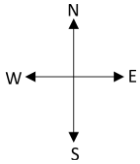

Códigos de fotografías	
N	DJI_0045
E	DJI_0045
S	DJI_0045
O	DJI_0045

Descripción
Vegetación de palma aceitera, vegetación arbustiva y acceso
Cobertura predominante
Cultivo de palma aceitera

Punto de validación del mapa de Cobertura y Uso 2022 – Fundo Zanja Seca

Responsable	Xiomara Mandujano Reyes

1. Información General

Punto de control	PTO-VAL-198
Fecha	17/08/2022
Hora	10:47

Departamento	Ucayali
Provincia	Padre Abad
Distrito	Curimana

2. Ubicación del Punto de Control

Coordenadas UTM	**X**	493399
	Y	9082764

Datum	**WGS84**
Zona UTM	**18S**
Error RMS	+/-3 m

2.1 Información del sitio

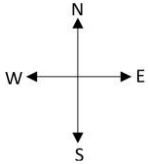

Códigos de fotografías	
N	DJI_0196
E	DJI_0196
S	DJI_0196
O	DJI_0196

Descripción
Vegetación de palma aceitera y acceso
Cobertura predominante
Cultivo de palma aceitera

Punto de validación del mapa de Cobertura y Uso 2022 – Fundo

Responsable	Xiomara Mandujano Reyes

1. Información

Punto de control	PTO-VAL-199
Fecha	16/08/2022
Hora	11:19

Departamento	Ucayali
Provincia	Coronel Portillo
Distrito	Nueva Requena

2. Ubicación del Punto de Control

Coordenadas UTM	**X**	492694
	Y	9084731

Datum	**WGS84**
Zona UTM	**18S**
Error RMS	+/- 3 m

2.1 Información del sitio

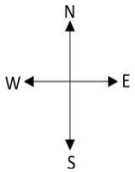

Códigos de fotografías	
N	DJI_0126
E	DJI_0126
S	DJI_0126
O	DJI_0126

Descripción
Vegetación de palma aceitera, vegetación arbustiva y acceso
Cobertura predominante
Cultivo de Palma Aceitera

Punto de validación del mapa de Cobertura y Uso 2022 – Fundo Zanja Seca

Responsable	Xiomara Mandujano Reyes

1. Información General

Punto de control	PTO-VAL-200
Fecha	17/08/2022
Hora	12:46

Departamento	Ucayali
Provincia	Padre Abad
Distrito	Curimana

2. Ubicación del Punto de Control

Coordenadas UTM	**X**	492892
	Y	9080195

Datum	**WGS84**
Zona UTM	**18S**
Error RMS	+/-3 m

2.1 Información del sitio

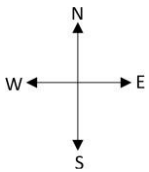

Códigos de fotografías	
N	DJI_0621
E	DJI_0621
S	DJI_0621
O	DJI_0621

Descripción
Vegetación de palma aceitera y vegetación arbustiva
Cobertura predominante
Cultivo de palma aceitera

Punto de validación	PTO-VAL-197
DJI_0045	

Punto de validación	PTO-VAL-198
DJI_0196	

Punto de validación	PTO-VAL-199

DJI_0126

Punto de validación	PTO-VAL-200

DJI_0621

Punto de validación del mapa de Cobertura y Uso 2022 – Fundo Zanja Seca

Responsable	Xiomara Mandujano Reyes

1. Información General

Punto de control	PTO-VAL-201
Fecha	17/08/2022
Hora	14:59

Departamento	Ucayali
Provincia	Padre Abad
Distrito	Curimana

2. Ubicación del Punto de Control

Coordenadas UTM	**X**	495601
	Y	9080529

Datum	**WGS84**
Zona UTM	**18S**
Error RMS	+/- 3 m

2.1 Información del sitio

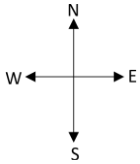

	Códigos de fotografías
N	DJI_0522
E	DJI_0522
S	DJI_0522
O	DJI_0522

Descripción
Vegetación de palma aceitera y acceso
Cobertura predominante
Cultivo de palma aceitera

Punto de validación del mapa de Cobertura y Uso 2022 – Fundo Zanja Seca

Responsable	Xiomara Mandujano Reyes

1. Información General

Punto de control	PTO-VAL-202
Fecha	16/08/2022
Hora	11:56

Departamento	Ucayali
Provincia	Coronel Portillo
Distrito	Nueva Requena

2. Ubicación del Punto de Control

Coordenadas UTM	**X**	490673
	Y	9085737

Datum	**WGS84**
Zona UTM	**18S**
Error RMS	+/-3 m

2.1 Información del sitio

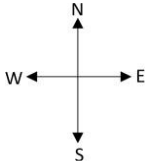

	Códigos de fotografías
N	DJI_0372
E	DJI_0372
S	DJI_0372
O	DJI_0372

Descripción
Vegetación arbórea y acceso
Cobertura predominante
Vegetación arbórea

Punto de validación del mapa de Cobertura y Uso 2022 – Fundo

Responsable	Xiomara Mandujano Reyes

1. Información

Punto de control	PTO-VAL-203
Fecha	18/08/2022
Hora	10:54

Departamento	Ucayali
Provincia	Padre Abad
Distrito	Curimana

2. Ubicación del Punto de Control

Coordenadas UTM	**X**	495499
	Y	9079105

Datum	**WGS84**
Zona UTM	**18S**
Error RMS	+/- 3 m

2.1 Información del sitio

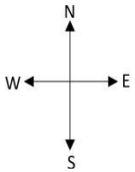

	Códigos de fotografías
N	DJI_0611
E	DJI_0611
S	DJI_0611
O	DJI_0611

Descripción
Vegetación de palma aceitera, vegetación arbustiva, cuerpo de agua y acceso
Cobertura predominante
Cultivo de Palma Aceitera

Punto de validación del mapa de Cobertura y Uso 2022 – Fundo Zanja Seca

Responsable	Xiomara Mandujano Reyes

1. Información General

Punto de control	PTO-VAL-204
Fecha	17/08/2022
Hora	14:32

Departamento	Ucayali
Provincia	Coronel Portillo
Distrito	Nueva Requena

2. Ubicación del Punto de Control

Coordenadas UTM	**X**	496587
	Y	9079622

Datum	**WGS84**
Zona UTM	**18S**
Error RMS	+/-3 m

2.1 Información del sitio

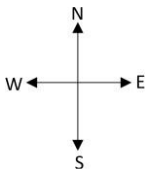

	Códigos de fotografías
N	DJI_0402
E	DJI_0402
S	DJI_0402
O	DJI_0402

Descripción
Vegetación de palma aceitera, vegetación arbustiva y cuerpo de agua
Cobertura predominante
Cultivo de palma aceitera

Punto de validación	PTO-VAL-201
DJI_0522	

Punto de validación	PTO-VAL-202
DJI_0372	

Punto de validación	PTO-VAL-203

DJI_0611

Punto de validación	PTO-VAL-204

DJI_0402

Punto de validación del mapa de Cobertura y Uso 2022 – Fundo Zanja Seca

Responsable	Xiomara Mandujano Reyes

1. Información General

Punto de control	PTO-VAL-205
Fecha	18/08/2022
Hora	12:25

Departamento	Ucayali
Provincia	Padre Abad
Distrito	Curimana

2. Ubicación del Punto de Control

Coordenadas UTM	**X**	492369
	Y	9077975

Datum	**WGS84**
Zona UTM	**18S**
Error RMS	+/- 3 m

2.1 Información del sitio

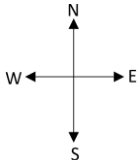

	Códigos de fotografías
N	DJI_0491
E	DJI_0491
S	DJI_0491
O	DJI_0491

Descripción
Vegetación de palma aceitera, vegetación arbustiva, cuerpo de agua y acceso
Cobertura predominante
Cultivo de palma aceitera

Punto de validación del mapa de Cobertura y Uso 2022 – Fundo Zanja Seca

Responsable	Xiomara Mandujano Reyes

1. Información General

Punto de control	PTO-VAL-206
Fecha	17/08/2022
Hora	14:32

Departamento	Ucayali
Provincia	Coronel Portillo
Distrito	Nueva Requena

2. Ubicación del Punto de Control

Coordenadas UTM	**X**	496491
	Y	9079959

Datum	**WGS84**
Zona UTM	**18S**
Error RMS	+/-3 m

2.1 Información del sitio

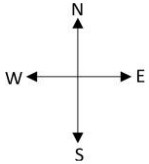

	Códigos de fotografías
N	DJI_0391
E	DJI_0391
S	DJI_0391
O	DJI_0391

Descripción
Vegetación de palma aceitera, vegetación arbustiva y acceso
Cobertura predominante
Cultivo de palma aceitera

Punto de validación del mapa de Cobertura y Uso 2022 – Fundo

Responsable	Xiomara Mandujano Reyes

1. Información

Punto de control	PTO-VAL-207
Fecha	18/08/2022
Hora	12:36

Departamento	Ucayali
Provincia	Padre Abad
Distrito	Curimana

2. Ubicación del Punto de Control

Coordenadas UTM	**X**	492919
	Y	9078258

Datum	**WGS84**
Zona UTM	**18S**
Error RMS	+/- 3 m

2.1 Información del sitio

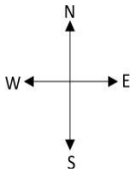

	Códigos de fotografías
N	DJI_0602
E	DJI_0602
S	DJI_0602
O	DJI_0602

Descripción
Vegetación de palma aceitera, vegetación arbórea, vegetación arbustiva y acceso
Cobertura predominante
Cultivo de palma aceitera y vegetación arbórea

Punto de validación del mapa de Cobertura y Uso 2022 – Fundo Zanja Seca

Responsable	Xiomara Mandujano Reyes

1. Información General

Punto de control	PTO-VAL-208
Fecha	15/08/2022
Hora	15:42

Departamento	Ucayali
Provincia	Coronel Portillo
Distrito	Nueva Requena

2. Ubicación del Punto de Control

Coordenadas UTM	**X**	495575
	Y	9086663

Datum	**WGS84**
Zona UTM	**18S**
Error RMS	+/-3 m

2.1 Información del sitio

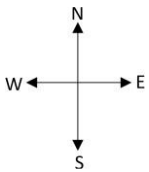

	Códigos de fotografías
N	DJI_0372
E	DJI_0372
S	DJI_0372
O	DJI_0372

Descripción
Suelo deforestado y vegetación arbustiva
Cobertura predominante
Suelo deforestado

Punto de validación	PTO-VAL-205

DJI_0491

Punto de validación	PTO-VAL-206

DJI_0391

Punto de validación	PTO-VAL-207

DJI_0602

Punto de validación	PTO-VAL-208

DJI_0372

Punto de validación del mapa de Cobertura y Uso 2022 – Fundo Zanja Seca

1. Información General

Responsable	Xiomara Mandujano Reyes

Punto de control	PTO-VAL-209
Fecha	15/08/2022
Hora	15:26

Departamento	Ucayali
Provincia	Coronel Portillo
Distrito	Nueva Requena

2. Ubicación del Punto de Control

Coordenadas UTM	**X**	495098
	Y	9086576

Datum	**WGS84**
Zona UTM	**18S**
Error RMS	+/- 3 m

2.1 Información del sitio

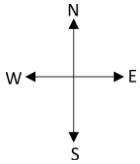

Códigos de fotografías	
N	DJI_0287
E	DJI_0287
S	DJI_0287
O	DJI_0287

Descripción
Suelo deforestado y vegetación arbustiva
Cobertura predominante
Suelo deforestado

Punto de validación del mapa de Cobertura y Uso 2022 – Fundo Zanja Seca

1. Información General

Responsable	Xiomara Mandujano Reyes

Punto de control	PTO-VAL-210
Fecha	17/08/2022
Hora	13:09

Departamento	Ucayali
Provincia	Padre Abad
Distrito	Curimana

2. Ubicación del Punto de Control

Coordenadas UTM	**X**	492807
	Y	9080660

Datum	**WGS84**
Zona UTM	**18S**
Error RMS	+/-3 m

2.1 Información del sitio

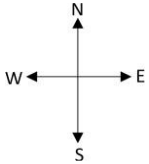

Códigos de fotografías	
N	DJI_0728
E	DJI_0728
S	DJI_0728
O	DJI_0728

Descripción
Vegetación de palma aceitera, vegetación arbustiva, vegetación arbórea e infraestructura
Cobertura predominante
Vegetación arbórea y vegetación arbustiva

Punto de validación del mapa de Cobertura y Uso 2022 – Fundo

1. Información

Responsable	Xiomara Mandujano Reyes

Punto de control	PTO-VAL-211
Fecha	17/08/2022
Hora	12:03

Departamento	Ucayali
Provincia	Padre Abad
Distrito	Curimana

2. Ubicación del Punto de Control

Coordenadas UTM	**X**	489762
	Y	9081601

Datum	**WGS84**
Zona UTM	**18S**
Error RMS	+/- 3 m

2.1 Información del sitio

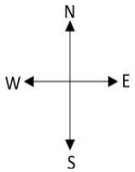

Códigos de fotografías	
N	DJI_0510
E	DJI_0510
S	DJI_0510
O	DJI_0510

Descripción
Vegetación arbórea y vegetación arbustiva
Cobertura predominante
Vegetación arbórea y vegetación arbustiva

Punto de validación del mapa de Cobertura y Uso 2022 – Fundo Zanja Seca

1. Información General

Responsable	Xiomara Mandujano Reyes

Punto de control	PTO-VAL-212
Fecha	16/08/2022
Hora	12:00

Departamento	Ucayali
Provincia	Coronel Portillo
Distrito	Nueva Requena

2. Ubicación del Punto de Control

Coordenadas UTM	**X**	494771
	Y	9086152

Datum	**WGS84**
Zona UTM	**18S**
Error RMS	+/-3 m

2.1 Información del sitio

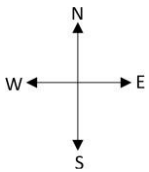

Códigos de fotografías	
N	DJI_0587
E	DJI_0587
S	DJI_0587
O	DJI_0587

Descripción
Vegetación arbórea y vegetación arbustiva
Cobertura predominante
Vegetación arbórea y vegetación arbustiva

Punto de validación	PTO-VAL-209

DJI_0287

Punto de validación	PTO-VAL-210

DJI_0728

Punto de validación	PTO-VAL-211
DJI_0510	

Punto de validación	PTO-VAL-212
DJI_0587	

Punto de validación del mapa de Cobertura y Uso 2022 – Fundo Zanja Seca

1. Información General

Responsable	Xiomara Mandujano Reyes

Punto de control	PTO-VAL-213
Fecha	17/08/2022
Hora	12:53

Departamento	Ucayali
Provincia	Padre Abad
Distrito	Curimana

2. Ubicación del Punto de Control

Coordenadas UTM	**X**	493011
	Y	9080807

Datum	**WGS84**
Zona UTM	**18S**
Error RMS	+/- 3 m

2.1 Información del sitio

N
W E
S

	Códigos de fotografías
N	DJI_0632
E	DJI_0632
S	DJI_0632
O	DJI_0632

Descripción
Vegetación de palma aceitera, vegetación arbustiva, cultivos varios, infraestructura y acceso
Cobertura predominante
Vegetación arbustiva y cultivos varios

Punto de validación del mapa de Cobertura y Uso 2022 – Fundo Zanja Seca

1. Información General

Responsable	Xiomara Mandujano Reyes

Punto de control	PTO-VAL-214
Fecha	17/08/2022
Hora	13:36

Departamento	Ucayali
Provincia	Padre Abad
Distrito	Curimana

2. Ubicación del Punto de Control

Coordenadas UTM	**X**	489669
	Y	9080708

Datum	**WGS84**
Zona UTM	**18S**
Error RMS	+/-3 m

2.1 Información del sitio

N
W E
S

	Códigos de fotografías
N	DJI_0806
E	DJI_0806
S	DJI_0806
O	DJI_0806

Descripción
Vegetación arbórea y vegetación arbustiva
Cobertura predominante
Vegetación arbórea

Punto de validación del mapa de Cobertura y Uso 2022 – Fundo

1. Información

Responsable	Xiomara Mandujano Reyes

Punto de control	PTO-VAL-215
Fecha	15/08/2022
Hora	15:32

Departamento	Ucayali
Provincia	Coronel Portillo
Distrito	Nueva Requena

2. Ubicación del Punto de Control

Coordenadas UTM	**X**	494268
	Y	9087787

Datum	**WGS84**
Zona UTM	**18S**
Error RMS	+/- 3 m

2.1 Información del sitio

N
W E
S

	Códigos de fotografías
N	DJI_0015
E	DJI_0015
S	DJI_0015
O	DJI_0015

Descripción
Cultivos varios y vegetación arbustiva
Cobertura predominante
Cultivos varios y vegetación arbustiva

Punto de validación del mapa de Cobertura y Uso 2022 – Fundo Zanja Seca

1. Información General

Responsable	Xiomara Mandujano Reyes

Punto de control	PTO-VAL-216
Fecha	15/08/2022
Hora	15:28

Departamento	Ucayali
Provincia	Coronel Portillo
Distrito	Nueva Requena

2. Ubicación del Punto de Control

Coordenadas UTM	**X**	495462
	Y	9085986

Datum	**WGS84**
Zona UTM	**18S**
Error RMS	+/-3 m

2.1 Información del sitio

N
W E
S

	Códigos de fotografías
N	DJI_0312
E	DJI_0312
S	DJI_0312
O	DJI_0312

Descripción
Vegetación arbórea y vegetación arbustiva
Cobertura predominante
Vegetación arbórea y vegetación arbustiva

Punto de validación	PTO-VAL-213

DJI_0632

Punto de validación	PTO-VAL-214

DJI_0806

Punto de validación	PTO-VAL-215

DJI_0015

Punto de validación	PTO-VAL-216

DJI_0312

Punto de validación del mapa de Cobertura y Uso 2022 – Fundo Zanja Seca

Responsable	Xiomara Mandujano Reyes

1. Información General

Punto de control	PTO-VAL-217
Fecha	17/08/2022
Hora	13:10

Departamento	Ucayali
Provincia	Padre Abad
Distrito	Curimana

2. Ubicación del Punto de Control

Coordenadas UTM	**X**	492130
	Y	9080546

Datum	**WGS84**
Zona UTM	**18S**
Error RMS	+/- 3 m

2.1 Información del sitio

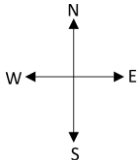

Códigos de fotografías	
N	DJI_0748
E	DJI_0748
S	DJI_0748
O	DJI_0748

Descripción
Vegetación arbórea
Cobertura predominante
Vegetación arbórea

Punto de validación del mapa de Cobertura y Uso 2022 – Fundo Zanja Seca

Responsable	Xiomara Mandujano Reyes

1. Información General

Punto de control	PTO-VAL-218
Fecha	16/08/2022
Hora	12:43

Departamento	Ucayali
Provincia	Padre Abad
Distrito	Curimana

2. Ubicación del Punto de Control

Coordenadas UTM	**X**	490452
	Y	9083781

Datum	**WGS84**
Zona UTM	**18S**
Error RMS	+/-3 m

2.1 Información del sitio

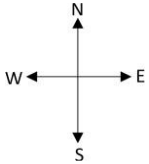

Códigos de fotografías	
N	DJI_0600
E	DJI_0600
S	DJI_0600
O	DJI_0600

Descripción
Vegetación de palma aceitera y vegetación arbustiva
Cobertura predominante
Cultivo de palma aceitera y vegetación arbustiva

Punto de validación del mapa de Cobertura y Uso 2022 – Fundo

Responsable	Xiomara Mandujano Reyes

1. Información

Punto de control	PTO-VAL-219
Fecha	18/08/2022
Hora	13:20

Departamento	Ucayali
Provincia	Padre Abad
Distrito	Curimana

2. Ubicación del Punto de Control

Coordenadas UTM	**X**	494608
	Y	9077606

Datum	**WGS84**
Zona UTM	**18S**
Error RMS	+/- 3 m

2.1 Información del sitio

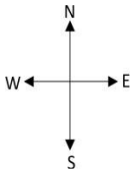

Códigos de fotografías	
N	DJI_0778
E	DJI_0778
S	DJI_0778
O	DJI_0778

Descripción
Vegetación arbórea, vegetación arbustiva, cuerpo de agua y acceso
Cobertura predominante
Vegetación arbórea y vegetación arbustiva

Punto de validación del mapa de Cobertura y Uso 2022 – Fundo Zanja Seca

Responsable	Xiomara Mandujano Reyes

1. Información General

Punto de control	PTO-VAL-220
Fecha	15/08/2022
Hora	14:54

Departamento	Ucayali
Provincia	Coronel Portillo
Distrito	Nueva Requena

2. Ubicación del Punto de Control

Coordenadas UTM	**X**	496334
	Y	9087124

Datum	**WGS84**
Zona UTM	**18S**
Error RMS	+/-3 m

2.1 Información del sitio

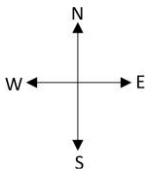

Códigos de fotografías	
N	DJI_0186
E	DJI_0186
S	DJI_0186
O	DJI_0186

Descripción
Vegetación arbórea
Cobertura predominante
Vegetación arbórea

Punto de validación	PTO-VAL-217
DJI_0748	

Punto de validación	PTO-VAL-218
DJI_0600	

Punto de validación	PTO-VAL-219
DJI_0778	

Punto de validación	PTO-VAL-220
DJI_0186	



Punto de validación del mapa de Cobertura y Uso 2022 – Fundo Zanja Seca

Responsable	Xiomara Mandujano Reyes

1. Información General

Punto de control	PTO-VAL-221
Fecha	17/08/2022
Hora	11:07

Departamento	Ucayali
Provincia	Coronel Portillo
Distrito	Nueva Requena

2. Ubicación del Punto de Control

Coordenadas UTM	**X**	492237
	Y	9087653

Datum	**WGS84**
Zona UTM	**18S**
Error RMS	+/- 3 m

2.1 Información del sitio

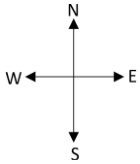

Códigos de fotografías	
N	DJI_0382
E	DJI_0382
S	DJI_0382
O	DJI_0382

Descripción
Vegetación arbórea
Cobertura predominante
Vegetación arbórea

Punto de validación del mapa de Cobertura y Uso 2022 – Fundo Zanja Seca

Responsable	Xiomara Mandujano Reyes

1. Información General

Punto de control	PTO-VAL-223
Fecha	18/08/2022
Hora	12:25

Departamento	Ucayali
Provincia	Coronel Portillo
Distrito	Nueva Requena

2. Ubicación del Punto de Control

Coordenadas UTM	**X**	497637
	Y	9078302

Datum	**WGS84**
Zona UTM	**18S**
Error RMS	+/-3 m

2.1 Información del sitio

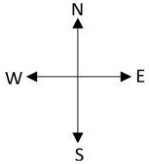

Códigos de fotografías	
N	DJI_0014
E	DJI_0014
S	DJI_0014
O	DJI_0014

Descripción
Vegetación arbórea, vegetación arbustiva, cuerpo de agua y acceso
Cobertura predominante
Vegetación arbórea y vegetación arbustiva

Punto de validación del mapa de Cobertura y Uso 2022 – Fundo

Responsable	Xiomara Mandujano Reyes

1. Información

Punto de control	PTO-VAL-224
Fecha	17/08/2022
Hora	12:57

Departamento	Ucayali
Provincia	Padre Abad
Distrito	Curimana

2. Ubicación del Punto de Control

Coordenadas UTM	**X**	492942
	Y	9081160

Datum	**WGS84**
Zona UTM	**18S**
Error RMS	+/- 3 m

2.1 Información del sitio

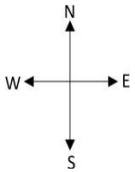

Códigos de fotografías	
N	DJI_0669
E	DJI_0669
S	DJI_0669
O	DJI_0669

Descripción
Suelo deforestado y vegetación arbórea
Cobertura predominante
Suelo deforestado y vegetación arbórea

Punto de validación del mapa de Cobertura y Uso 2022 – Fundo Zanja Seca

Responsable	Xiomara Mandujano Reyes

1. Información General

Punto de control	PTO-VAL-227
Fecha	17/08/2022
Hora	12:32

Departamento	Ucayali
Provincia	Coronel Portillo
Distrito	Nueva Requena

2. Ubicación del Punto de Control

Coordenadas UTM	**X**	498181
	Y	9081690

Datum	**WGS84**
Zona UTM	**18S**
Error RMS	+/-3 m

2.1 Información del sitio

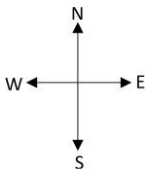

Códigos de fotografías	
N	DJI_0228
E	DJI_0228
S	DJI_0228
O	DJI_0228

Descripción
Vegetación arbórea
Cobertura predominante
Vegetación arbórea

Punto de validación	PTO-VAL-221
DJI_0382	

Punto de validación	PTO-VAL-223
DJI_0014	

Punto de validación	PTO-VAL-224
DJI_0669	

Punto de validación	PTO-VAL-227
DJI_0228	

Punto de validación del mapa de Cobertura y Uso 2022 – Fundo Zanja Seca

Responsable	Xiomara Mandujano Reyes

1. Información General

Punto de control	PTO-VAL-228
Fecha	17/08/2022
Hora	12:17

Departamento	Ucayali
Provincia	Padre Abad
Distrito	Curimana

2. Ubicación del Punto de Control

Coordenadas UTM	**X**	491377
	Y	9081444

Datum	**WGS84**
Zona UTM	**18S**
Error RMS	+/- 3 m

2.1 Información del sitio

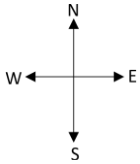

Códigos de fotografías	
N	DJI_0567
E	DJI_0567
S	DJI_0567
O	DJI_0567

Descripción
Suelo deforestado y vegetación arbórea
Cobertura predominante
Suelo deforestado y vegetación arbórea

Punto de validación del mapa de Cobertura y Uso 2022 – Fundo Zanja Seca

Responsable	Xiomara Mandujano Reyes

1. Información General

Punto de control	PTO-VAL-229
Fecha	16/08/2022
Hora	11:10

Departamento	Ucayali
Provincia	Coronel Portillo
Distrito	Nueva Requena

2. Ubicación del Punto de Control

Coordenadas UTM	**X**	492455
	Y	9087786

Datum	**WGS84**
Zona UTM	**18S**
Error RMS	+/-3 m

2.1 Información del sitio

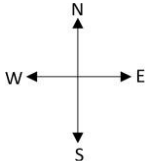

Códigos de fotografías	
N	DJI_0425
E	DJI_0425
S	DJI_0425
O	DJI_0425

Descripción
Vegetación arbórea
Cobertura predominante
Vegetación arbórea

Punto de validación del mapa de Cobertura y Uso 2022 – Fundo

Responsable	Xiomara Mandujano Reyes

1. Información

Punto de control	PTO-VAL-231
Fecha	17/08/2022
Hora	11:07

Departamento	Ucayali
Provincia	Padre Abad
Distrito	Curimana

2. Ubicación del Punto de Control

Coordenadas UTM	**X**	491641
	Y	9081820

Datum	**WGS84**
Zona UTM	**18S**
Error RMS	+/- 3 m

2.1 Información del sitio

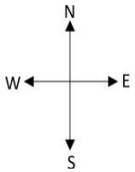

Códigos de fotografías	
N	DJI_0225
E	DJI_0225
S	DJI_0225
O	DJI_0225

Descripción
Vegetación arbórea y vegetación arbustiva
Cobertura predominante
Vegetación arbórea y vegetación arbustiva

Punto de validación del mapa de Cobertura y Uso 2022 – Fundo Zanja Seca

Responsable	Xiomara Mandujano Reyes

1. Información General

Punto de control	PTO-VAL-232
Fecha	15/08/2022
Hora	15:23

Departamento	Ucayali
Provincia	Coronel Portillo
Distrito	Nueva Requena

2. Ubicación del Punto de Control

Coordenadas UTM	**X**	493526
	Y	9088252

Datum	**WGS84**
Zona UTM	**18S**
Error RMS	+/-3 m

2.1 Información del sitio

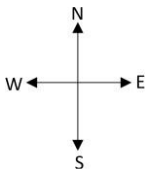

Códigos de fotografías	
N	DJI_0002
E	DJI_0002
S	DJI_0002
O	DJI_0002

Descripción
Vegetación arbórea y vegetación arbustiva
Cobertura predominante
Vegetación arbórea y vegetación arbustiva

Punto de validación	PTO-VAL-228

DJI_0567

Punto de validación	PTO-VAL-229

DJI_0425

Punto de validación	PTO-VAL-231
DJI_0225	

Punto de validación	PTO-VAL-232
DJI_0002	

Punto de validación del mapa de Cobertura y Uso 2022 – Fundo Zanja Seca

Responsable	Xiomara Mandujano Reyes

1. Información General

Punto de control	PTO-VAL-233
Fecha	17/08/2022
Hora	12:06

Departamento	Ucayali
Provincia	Padre Abad
Distrito	Curimana

2. Ubicación del Punto de Control

Coordenadas UTM	**X**	489824
	Y	9081863

Datum	**WGS84**
Zona UTM	**18S**
Error RMS	+/- 3 m

2.1 Información del sitio

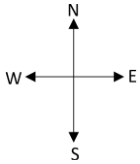

Códigos de fotografías	
N	DJI_0554
E	DJI_0554
S	DJI_0554
O	DJI_0554

Descripción
Vegetación arbórea y vegetación arbustiva
Cobertura predominante
Vegetación arbórea y vegetación arbustiva

Punto de validación del mapa de Cobertura y Uso 2022 – Fundo Zanja Seca

Responsable	Xiomara Mandujano Reyes

1. Información General

Punto de control	PTO-VAL-235
Fecha	17/08/2022
Hora	13:33

Departamento	Ucayali
Provincia	Padre Abad
Distrito	Curimana

2. Ubicación del Punto de Control

Coordenadas UTM	**X**	489990
	Y	9080488

Datum	**WGS84**
Zona UTM	**18S**
Error RMS	+/-3 m

2.1 Información del sitio

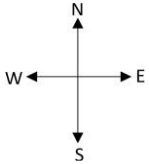

Códigos de fotografías	
N	DJI_0778
E	DJI_0778
S	DJI_0778
O	DJI_0778

Descripción
Vegetación arbórea y vegetación arbustiva
Cobertura predominante
Vegetación arbórea y vegetación arbustiva

Punto de validación del mapa de Cobertura y Uso 2022 – Fundo

Responsable	Xiomara Mandujano Reyes

1. Información

Punto de control	PTO-VAL-236
Fecha	18/08/2022
Hora	11:52

Departamento	Ucayali
Provincia	Padre Abad
Distrito	Curimana

2. Ubicación del Punto de Control

Coordenadas UTM	**X**	491145
	Y	9078344

Datum	**WGS84**
Zona UTM	**18S**
Error RMS	+/- 3 m

2.1 Información del sitio

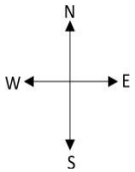

Códigos de fotografías	
N	DJI_0338
E	DJI_0338
S	DJI_0338
O	DJI_0338

Descripción
Vegetación arbórea y vegetación arbustiva
Cobertura predominante
Vegetación arbórea y vegetación arbustiva

Punto de validación del mapa de Cobertura y Uso 2022 – Fundo Zanja Seca

Responsable	Xiomara Mandujano Reyes

1. Información General

Punto de control	PTO-VAL-237
Fecha	18/08/2022
Hora	12:26

Departamento	Ucayali
Provincia	Coronel Portillo
Distrito	Nueva Requena

2. Ubicación del Punto de Control

Coordenadas UTM	**X**	497468
	Y	9078449

Datum	**WGS84**
Zona UTM	**18S**
Error RMS	+/-3 m

2.1 Información del sitio

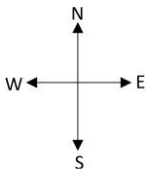

Códigos de fotografías	
N	DJI_0030
E	DJI_0030
S	DJI_0030
O	DJI_0030

Descripción
Vegetación arbórea, vegetación arbustiva y cuerpo de agua
Cobertura predominante
Vegetación arbórea y vegetación arbustiva

Punto de validación	PTO-VAL-233

DJI_0554

Punto de validación	PTO-VAL-235

DJI_0778

Punto de validación	PTO-VAL-236

DJI_0338

Punto de validación	PTO-VAL-237

DJI_0030

Punto de validación del mapa de Cobertura y Uso 2022 – Fundo Zanja Seca

Responsable	Xiomara Mandujano Reyes

1. Información General

Punto de control	PTO-VAL-238
Fecha	18/08/2022
Hora	11:53

Departamento	Ucayali
Provincia	Padre Abad
Distrito	Curimana

2. Ubicación del Punto de Control

Coordenadas UTM	**X**	496410
	Y	9077912

Datum	**WGS84**
Zona UTM	**18S**
Error RMS	+/- 3 m

2.1 Información del sitio

N
W E
S

Códigos de fotografías	
N	DJI_0907
E	DJI_0907
S	DJI_0907
O	DJI_0907

Descripción
Vegetación arbórea
Cobertura predominante
Vegetación arbórea

Punto de validación del mapa de Cobertura y Uso 2022 – Fundo Zanja Seca

Responsable	Xiomara Mandujano Reyes

1. Información General

Punto de control	PTO-VAL-239
Fecha	17/08/2022
Hora	12:05

Departamento	Ucayali
Provincia	Padre Abad
Distrito	Curimana

2. Ubicación del Punto de Control

Coordenadas UTM	**X**	490069
	Y	9081766

Datum	**WGS84**
Zona UTM	**18S**
Error RMS	+/-3 m

2.1 Información del sitio

N
W E
S

Códigos de fotografías	
N	DJI_0542
E	DJI_0542
S	DJI_0542
O	DJI_0542

Descripción
Vegetación arbórea y vegetación arbustiva
Cobertura predominante
Vegetación arbórea y vegetación arbustiva

Punto de validación del mapa de Cobertura y Uso 2022 – Fundo

Responsable	Xiomara Mandujano Reyes

1. Información

Punto de control	PTO-VAL-240
Fecha	16/08/2022
Hora	11:59

Departamento	Ucayali
Provincia	Coronel Portillo
Distrito	Nueva Requena

2. Ubicación del Punto de Control

Coordenadas UTM	**X**	494901
	Y	9085766

Datum	**WGS84**
Zona UTM	**18S**
Error RMS	+/- 3 m

2.1 Información del sitio

N
W E
S

Códigos de fotografías	
N	DJI_0575
E	DJI_0575
S	DJI_0575
O	DJI_0575

Descripción
Vegetación de palma aceitera y cuerpo de agua
Cobertura predominante
Cultivo de Palma Aceitera

Punto de validación del mapa de Cobertura y Uso 2022 – Fundo Zanja Seca

Responsable	Xiomara Mandujano Reyes

1. Información General

Punto de control	PTO-VAL-241
Fecha	17/08/2022
Hora	11:43

Departamento	Ucayali
Provincia	Padre Abad
Distrito	Curimana

2. Ubicación del Punto de Control

Coordenadas UTM	**X**	490455
	Y	9082165

Datum	**WGS84**
Zona UTM	**18S**
Error RMS	+/-3 m

2.1 Información del sitio

N
W E
S

Códigos de fotografías	
N	DJI_0382
E	DJI_0382
S	DJI_0382
O	DJI_0382

Descripción
Vegetación arbórea y vegetación arbustiva
Cobertura predominante
Vegetación arbórea y vegetación arbustiva

Punto de validación	PTO-VAL-238
DJI_0907	

Punto de validación	PTO-VAL-239
DJI_0542	

Punto de validación	PTO-VAL-240
DJI_0575	

Punto de validación	PTO-VAL-241
DJI_0382	

Punto de validación del mapa de Cobertura y Uso 2022 – Fundo Zanja Seca

1. Información General

Responsable	Xiomara Mandujano Reyes

Punto de control	PTO-VAL-242
Fecha	15/08/2022
Hora	14:54

Departamento	Ucayali
Provincia	Coronel Portillo
Distrito	Nueva Requena

2. Ubicación del Punto de Control

Coordenadas UTM	**X**	496379
	Y	9087049

Datum	**WGS84**
Zona UTM	**18S**
Error RMS	+/- 3 m

2.1 Información del sitio

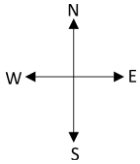

Códigos de fotografías	
N	DJI_0188
E	DJI_0188
S	DJI_0188
O	DJI_0188

Descripción
Vegetación arbórea y vegetación arbustiva
Cobertura predominante
Vegetación arbórea

Punto de validación del mapa de Cobertura y Uso 2022 – Fundo Zanja Seca

1. Información General

Responsable	Xiomara Mandujano Reyes

Punto de control	PTO-VAL-243
Fecha	17/08/2022
Hora	14:02

Departamento	Ucayali
Provincia	Padre Abad
Distrito	Curimana

2. Ubicación del Punto de Control

Coordenadas UTM	**X**	490810
	Y	9079795

Datum	**WGS84**
Zona UTM	**18S**
Error RMS	+/-3 m

2.1 Información del sitio

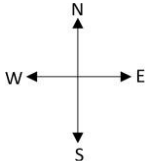

Códigos de fotografías	
N	DJI_0943
E	DJI_0943
S	DJI_0943
O	DJI_0943

Descripción
Vegetación arbórea
Cobertura predominante
Vegetación arbórea

Punto de validación del mapa de Cobertura y Uso 2022 – Fundo

1. Información

Responsable	Xiomara Mandujano Reyes

Punto de control	PTO-VAL-246
Fecha	16/08/2022
Hora	11:49

Departamento	Ucayali
Provincia	Padre Abad
Distrito	Curimana

2. Ubicación del Punto de Control

Coordenadas UTM	**X**	490543
	Y	9084741

Datum	**WGS84**
Zona UTM	**18S**
Error RMS	+/- 3 m

2.1 Información del sitio

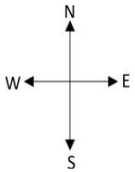

Códigos de fotografías	
N	DJI_0271
E	DJI_0271
S	DJI_0271
O	DJI_0271

Descripción
Vegetación arbórea
Cobertura predominante
Vegetación arbórea

Punto de validación del mapa de Cobertura y Uso 2022 – Fundo Zanja Seca

1. Información General

Responsable	Xiomara Mandujano Reyes

Punto de control	PTO-VAL-247
Fecha	17/08/2022
Hora	14:20

Departamento	Ucayali
Provincia	Padre Abad
Distrito	Curimana

2. Ubicación del Punto de Control

Coordenadas UTM	**X**	490291
	Y	9080606

Datum	**WGS84**
Zona UTM	**18S**
Error RMS	+/-3 m

2.1 Información del sitio

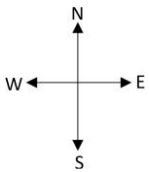

Códigos de fotografías	
N	DJI_0036
E	DJI_0036
S	DJI_0036
O	DJI_0036

Descripción
Vegetación arbórea
Cobertura predominante
Vegetación arbórea

Punto de validación	PTO-VAL-242
DJI_0188	

Punto de validación	PTO-VAL-243
DJI_0943	



Punto de validación	PTO-VAL-246

DJI_0271

Punto de validación	PTO-VAL-247

DJI_0036

Punto de validación del mapa de Cobertura y Uso 2022 – Fundo Zanja Seca

Responsable	Xiomara Mandujano Reyes

1. Información General

Punto de control	PTO-VAL-248
Fecha	18/08/2022
Hora	12:44

Departamento	Ucayali
Provincia	Coronel Portillo
Distrito	Nueva Requena

2. Ubicación del Punto de Control

Coordenadas UTM	**X**	497987
	Y	9087049

Datum	**WGS84**
Zona UTM	**18S**
Error RMS	+/- 3 m

2.1 Información del sitio

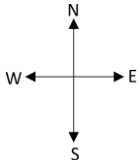

Códigos de fotografías	
N	DJI_0190
E	DJI_0190
S	DJI_0190
O	DJI_0190

Descripción
Vegetación arbórea, cultivos varios y acceso
Cobertura predominante
Vegetación arbórea y cultivos varios

Punto de validación del mapa de Cobertura y Uso 2022 – Fundo Zanja Seca

Responsable	Xiomara Mandujano Reyes

1. Información General

Punto de control	PTO-VAL-249
Fecha	17/08/2022
Hora	10:46

Departamento	Ucayali
Provincia	Coronel Portillo
Distrito	Nueva Requena

2. Ubicación del Punto de Control

Coordenadas UTM	**X**	497779
	Y	9082639

Datum	**WGS84**
Zona UTM	**18S**
Error RMS	+/-3 m

2.1 Información del sitio

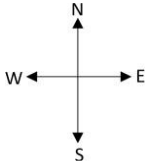

Códigos de fotografías	
N	DJI_0973
E	DJI_0973
S	DJI_0973
O	DJI_0973

Descripción
Vegetación arbórea
Cobertura predominante
Vegetación arbórea

Punto de validación del mapa de Cobertura y Uso 2022 – Fundo

Responsable	Xiomara Mandujano Reyes

1. Información

Punto de control	PTO-VAL-250
Fecha	17/08/2022
Hora	14:02

Departamento	Ucayali
Provincia	Coronel Portillo
Distrito	Nueva Requena

2. Ubicación del Punto de Control

Coordenadas UTM	**X**	499118
	Y	9080675

Datum	**WGS84**
Zona UTM	**18S**
Error RMS	+/- 3 m

2.1 Información del sitio

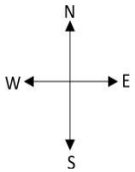

Códigos de fotografías	
N	DJI_0368
E	DJI_0368
S	DJI_0368
O	DJI_0368

Descripción
Vegetación arbórea
Cobertura predominante
Vegetación arbórea

Punto de validación del mapa de Cobertura y Uso 2022 – Fundo Zanja Seca

Responsable	Xiomara Mandujano Reyes

1. Información General

Punto de control	PTO-VAL-251
Fecha	16/08/2022
Hora	14:43

Departamento	Ucayali
Provincia	Coronel Portillo
Distrito	Nueva Requena

2. Ubicación del Punto de Control

Coordenadas UTM	**X**	496302
	Y	9085151

Datum	**WGS84**
Zona UTM	**18S**
Error RMS	+/-3 m

2.1 Información del sitio

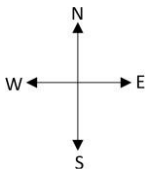

Códigos de fotografías	
N	DJI_0946
E	DJI_0946
S	DJI_0946
O	DJI_0946

Descripción
Vegetación arbórea
Cobertura predominante
Vegetación arbórea

Punto de validación	PTO-VAL-248

DJI_0190



Punto de validación	PTO-VAL-249

DJI_0973

Punto de validación	PTO-VAL-250
DJI_0368	

Punto de validación	PTO-VAL-251
DJI_0946	

Punto de validación del mapa de Cobertura y Uso 2022 – Fundo Zanja Seca

Responsable	Xiomara Mandujano Reyes

1. Información General

Punto de control	PTO-VAL-252
Fecha	18/08/2022
Hora	11:42

Departamento	Ucayali
Provincia	Padre Abad
Distrito	Curimana

2. Ubicación del Punto de Control

Coordenadas UTM	**X**	489746
	Y	9079467

Datum	**WGS84**
Zona UTM	**18S**
Error RMS	+/- 3 m

2.1 Información del sitio

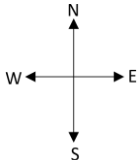

	Códigos de fotografías
N	DJI_0315
E	DJI_0315
S	DJI_0315
O	DJI_0315

Descripción
Vegetación arbórea, vegetación arbustiva y acceso
Cobertura predominante
Vegetación arbórea y vegetación arbustiva

Punto de validación del mapa de Cobertura y Uso 2022 – Fundo Zanja Seca

Responsable	Xiomara Mandujano Reyes

1. Información General

Punto de control	PTO-VAL-253
Fecha	15/08/2022
Hora	14:44

Departamento	Ucayali
Provincia	Coronel Portillo
Distrito	Nueva Requena

2. Ubicación del Punto de Control

Coordenadas UTM	**X**	495863
	Y	9087107

Datum	**WGS84**
Zona UTM	**18S**
Error RMS	+/-3 m

2.1 Información del sitio

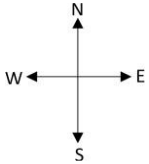

	Códigos de fotografías
N	DJI_0055
E	DJI_0055
S	DJI_0055
O	DJI_0055

Descripción
Vegetación arbustiva
Cobertura predominante
Vegetación arbustiva

Punto de validación del mapa de Cobertura y Uso 2022 – Fundo

Responsable	Xiomara Mandujano Reyes

1. Información

Punto de control	PTO-VAL-254
Fecha	17/08/2022
Hora	13:11

Departamento	Ucayali
Provincia	Padre Abad
Distrito	Curimana

2. Ubicación del Punto de Control

Coordenadas UTM	**X**	492637
	Y	9080679

Datum	**WGS84**
Zona UTM	**18S**
Error RMS	+/- 3 m

2.1 Información del sitio

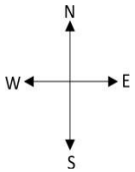

	Códigos de fotografías
N	DJI_0761
E	DJI_0761
S	DJI_0761
O	DJI_0761

Descripción
Vegetación arbórea y vegetación arbustiva
Cobertura predominante
Vegetación arbórea

Punto de validación del mapa de Cobertura y Uso 2022 – Fundo Zanja Seca

Responsable	Xiomara Mandujano Reyes

1. Información General

Punto de control	PTO-VAL-256
Fecha	17/08/2022
Hora	12:28

Departamento	Ucayali
Provincia	Coronel Portillo
Distrito	Nueva Requena

2. Ubicación del Punto de Control

Coordenadas UTM	**X**	497959
	Y	9081979

Datum	**WGS84**
Zona UTM	**18S**
Error RMS	+/-3 m

2.1 Información del sitio

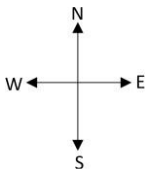

	Códigos de fotografías
N	DJI_0181
E	DJI_0181
S	DJI_0181
O	DJI_0181

Descripción
Vegetación de palma aceitera, vegetación arbustiva y vegetación arbórea
Cobertura predominante
Vegetación arbórea y vegetación arbustiva

Punto de validación	PTO-VAL-252

DJI_0315

Punto de validación	PTO-VAL-253

DJI_0055

Punto de validación	PTO-VAL-254
DJI_0761	

Punto de validación	PTO-VAL-256
DJI_0181	

Punto de validación del mapa de Cobertura y Uso 2022 – Fundo Zanja Seca

Responsable	Xiomara Mandujano Reyes

1. Información General

Punto de control	PTO-VAL-257
Fecha	15/08/2022
Hora	14:42

Departamento	Ucayali
Provincia	Coronel Portillo
Distrito	Nueva Requena

2. Ubicación del Punto de Control

Coordenadas UTM	**X**	496042
	Y	9086783

Datum	**WGS84**
Zona UTM	**18S**
Error RMS	+/- 3 m

2.1 Información del sitio

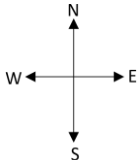

Códigos de fotografías	
N	DJI_0022
E	DJI_0022
S	DJI_0022
O	DJI_0022

Descripción
Vegetación arbórea y vegetación arbustiva
Cobertura predominante
Vegetación arbórea y vegetación arbustiva

Punto de validación del mapa de Cobertura y Uso 2022 – Fundo Zanja Seca

Responsable	Xiomara Mandujano Reyes

1. Información General

Punto de control	PTO-VAL-258
Fecha	18/08/2022
Hora	12:30

Departamento	Ucayali
Provincia	Padre Abad
Distrito	Curimana

2. Ubicación del Punto de Control

Coordenadas UTM	**X**	491937
	Y	9077344

Datum	**WGS84**
Zona UTM	**18S**
Error RMS	+/-3 m

2.1 Información del sitio

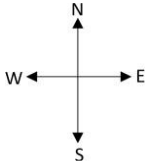

Códigos de fotografías	
N	DJI_0575
E	DJI_0575
S	DJI_0575
O	DJI_0575

Descripción
Vegetación arbórea y suelo deforestado
Cobertura predominante
Vegetación arbórea y suelo deforestado

Punto de validación del mapa de Cobertura y Uso 2022 – Fundo

Responsable	Xiomara Mandujano Reyes

1. Información

Punto de control	PTO-VAL-259
Fecha	16/08/2022
Hora	12:05

Departamento	Ucayali
Provincia	Coronel Portillo
Distrito	Nueva Requena

2. Ubicación del Punto de Control

Coordenadas UTM	**X**	490310
	Y	9086657

Datum	**WGS84**
Zona UTM	**18S**
Error RMS	+/- 3 m

2.1 Información del sitio

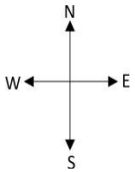

Códigos de fotografías	
N	DJI_0395
E	DJI_0395
S	DJI_0395
O	DJI_0395

Descripción
Vegetación arbórea
Cobertura predominante
Vegetación arbórea

Punto de validación del mapa de Cobertura y Uso 2022 – Fundo Zanja Seca

Responsable	Xiomara Mandujano Reyes

1. Información General

Punto de control	PTO-VAL-260
Fecha	17/08/2022
Hora	12:56

Departamento	Ucayali
Provincia	Padre Abad
Distrito	Curimana

2. Ubicación del Punto de Control

Coordenadas UTM	**X**	492866
	Y	9081115

Datum	**WGS84**
Zona UTM	**18S**
Error RMS	+/-3 m

2.1 Información del sitio

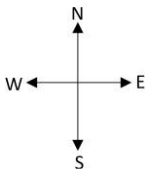

Códigos de fotografías	
N	DJI_0661
E	DJI_0661
S	DJI_0661
O	DJI_0661

Descripción
Vegetación arbórea y cultivos varios
Cobertura predominante
Vegetación arbórea y cultivos varios

Punto de validación	PTO-VAL-257
DJI_0022	



Punto de validación	PTO-VAL-258
DJI_0575	



Punto de validación	PTO-VAL-259
DJI_0395	

Punto de validación	PTO-VAL-260
DJI_0661	

Punto de validación del mapa de Cobertura y Uso 2022 – Fundo Zanja Seca

1. Información General

Responsable	Xiomara Mandujano Reyes

Punto de control	PTO-VAL-262
Fecha	15/08/2022
Hora	14:52

Departamento	Ucayali
Provincia	Coronel Portillo
Distrito	Nueva Requena

2. Ubicación del Punto de Control

Coordenadas UTM	**X**	496513
	Y	9086771

Datum	**WGS84**
Zona UTM	**18S**
Error RMS	+/- 3 m

2.1 Información del sitio

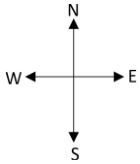

Códigos de fotografías	
N	DJI_0162
E	DJI_0162
S	DJI_0162
O	DJI_0162

Descripción
Vegetación arbórea y vegetación arbustiva
Cobertura predominante
Vegetación arbórea y vegetación arbustiva

Punto de validación del mapa de Cobertura y Uso 2022 – Fundo Zanja Seca

1. Información General

Responsable	Xiomara Mandujano Reyes

Punto de control	PTO-VAL-264
Fecha	16/08/2022
Hora	14:36

Departamento	Ucayali
Provincia	Padre Abad
Distrito	Curimana

2. Ubicación del Punto de Control

Coordenadas UTM	**X**	491176
	Y	9083337

Datum	**WGS84**
Zona UTM	**18S**
Error RMS	+/-3 m

2.1 Información del sitio

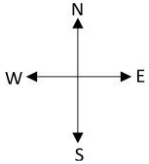

Códigos de fotografías	
N	DJI_0710
E	DJI_0710
S	DJI_0710
O	DJI_0710

Descripción
Vegetación de palma aceitera, vegetación arbustiva y vegetación arbórea
Cobertura predominante
Vegetación arbórea y vegetación arbustiva

Punto de validación del mapa de Cobertura y Uso 2022 – Fundo

1. Información

Responsable	Xiomara Mandujano Reyes

Punto de control	PTO-VAL-265
Fecha	18/08/2022
Hora	11:20

Departamento	Ucayali
Provincia	Padre Abad
Distrito	Curimana

2. Ubicación del Punto de Control

Coordenadas UTM	**X**	496169
	Y	9078235

Datum	**WGS84**
Zona UTM	**18S**
Error RMS	+/- 3 m

2.1 Información del sitio

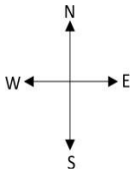

Códigos de fotografías	
N	DJI_0763
E	DJI_0763
S	DJI_0763
O	DJI_0763

Descripción
Vegetación arbórea y vegetación arbustiva
Cobertura predominante
Vegetación arbórea y vegetación arbustiva

Punto de validación del mapa de Cobertura y Uso 2022 – Fundo Zanja Seca

1. Información General

Responsable	Xiomara Mandujano Reyes

Punto de control	PTO-VAL-267
Fecha	17/08/2022
Hora	14:06

Departamento	Ucayali
Provincia	Padre Abad
Distrito	Curimana

2. Ubicación del Punto de Control

Coordenadas UTM	**X**	490450
	Y	9080070

Datum	**WGS84**
Zona UTM	**18S**
Error RMS	+/-3 m

2.1 Información del sitio

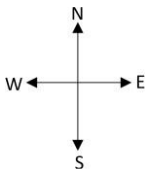

Códigos de fotografías	
N	DJI_0996
E	DJI_0996
S	DJI_0996
O	DJI_0996

Descripción
Vegetación arbórea y vegetación arbustiva
Cobertura predominante
Vegetación arbórea y vegetación arbustiva

Oefa Organismo de Evaluación y Fiscalización Ambiental	**FOTOGRAFÍAS DE VALIDACIÓN EN CAMPO**

Punto de validación	**PTO-VAL-262**
DJI_0162	

Punto de validación	**PTO-VAL-264**
DJI_0710	

Punto de validación	PTO-VAL-265

DJI_0763

Punto de validación	PTO-VAL-267

DJI_0996

Punto de validación del mapa de Cobertura y Uso 2022 – Fundo Zanja Seca

1. Información General

Responsable	Xiomara Mandujano Reyes

Punto de control	PTO-VAL-268
Fecha	18/08/2022
Hora	12:39

Departamento	Ucayali
Provincia	Coronel Portillo
Distrito	Nueva Requena

2. Ubicación del Punto de Control

Coordenadas UTM	**X**	498392
	Y	9078234

Datum	**WGS84**
Zona UTM	**18S**
Error RMS	+/- 3 m

2.1 Información del sitio

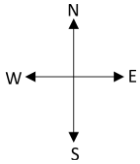

Códigos de fotografías	
N	DJI_0122
E	DJI_0122
S	DJI_0122
O	DJI_0122

Descripción
Vegetación arbórea y cultivos varios
Cobertura predominante
Vegetación arbórea y cultivos varios

Punto de validación del mapa de Cobertura y Uso 2022 – Fundo Zanja Seca

1. Información General

Responsable	Xiomara Mandujano Reyes

Punto de control	PTO-VAL-269
Fecha	16/08/2022
Hora	15:17

Departamento	Ucayali
Provincia	Padre Abad
Distrito	Curimana

2. Ubicación del Punto de Control

Coordenadas UTM	**X**	492284
	Y	9082925

Datum	**WGS84**
Zona UTM	**18S**
Error RMS	+/-3 m

2.1 Información del sitio

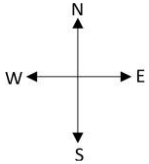

Códigos de fotografías	
N	DJI_0778
E	DJI_0778
S	DJI_0778
O	DJI_0778

Descripción
Vegetación de palma aceitera, vegetación arbórea y acceso
Cobertura predominante
Cultivo de palma aceitera y vegetación arbórea

Punto de validación del mapa de Cobertura y Uso 2022 – Fundo

1. Información

Responsable	Xiomara Mandujano Reyes

Punto de control	PTO-VAL-270
Fecha	16/08/2022
Hora	11:48

Departamento	Ucayali
Provincia	Padre Abad
Distrito	Curimana

2. Ubicación del Punto de Control

Coordenadas UTM	**X**	490933
	Y	9085178

Datum	**WGS84**
Zona UTM	**18S**
Error RMS	+/- 3 m

2.1 Información del sitio

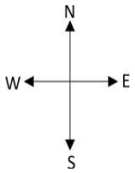

Códigos de fotografías	
N	DJI_0258
E	DJI_0258
S	DJI_0258
O	DJI_0258

Descripción
Vegetación arbórea
Cobertura predominante
Vegetación arbórea

Punto de validación del mapa de Cobertura y Uso 2022 – Fundo Zanja Seca

1. Información General

Responsable	Xiomara Mandujano Reyes

Punto de control	PTO-VAL-271
Fecha	15/08/2022
Hora	15:13

Departamento	Ucayali
Provincia	Coronel Portillo
Distrito	Nueva Requena

2. Ubicación del Punto de Control

Coordenadas UTM	**X**	497032
	Y	9086018

Datum	**WGS84**
Zona UTM	**18S**
Error RMS	+/-3 m

2.1 Información del sitio

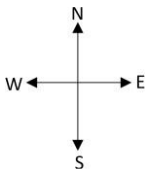

Códigos de fotografías	
N	DJI_0249
E	DJI_0249
S	DJI_0249
O	DJI_0249

Descripción
Vegetación arbórea
Cobertura predominante
Vegetación arbórea

Punto de validación	PTO-VAL-268

DJI_0122

Punto de validación	PTO-VAL-269

DJI_0778

Punto de validación	PTO-VAL-270
DJI_0258	

Punto de validación	PTO-VAL-271
DJI_0249	

Punto de validación del mapa de Cobertura y Uso 2022 – Fundo Zanja Seca

1. Información General

Responsable	Xiomara Mandujano Reyes

Punto de control	PTO-VAL-272
Fecha	15/08/2022
Hora	14:52

Departamento	Ucayali
Provincia	Coronel Portillo
Distrito	Nueva Requena

2. Ubicación del Punto de Control

Coordenadas UTM	**X**	496739
	Y	9086411

Datum	**WGS84**
Zona UTM	**18S**
Error RMS	+/- 3 m

2.1 Información del sitio

N
W E
S

	Códigos de fotografías
N	DJI_0151
E	DJI_0151
S	DJI_0151
O	DJI_0151

Descripción
Vegetación arbórea
Cobertura predominante
Vegetación arbórea

Punto de validación del mapa de Cobertura y Uso 2022 – Fundo Zanja Seca

1. Información General

Responsable	Xiomara Mandujano Reyes

Punto de control	PTO-VAL-273
Fecha	16/08/2022
Hora	11:52

Departamento	Ucayali
Provincia	Padre Abad
Distrito	Curimana

2. Ubicación del Punto de Control

Coordenadas UTM	**X**	490356
	Y	9085013

Datum	**WGS84**
Zona UTM	**18S**
Error RMS	+/-3 m

2.1 Información del sitio

N
W E
S

	Códigos de fotografías
N	DJI_0320
E	DJI_0320
S	DJI_0320
O	DJI_0320

Descripción
Vegetación arbórea
Cobertura predominante
Vegetación arbórea

Punto de validación del mapa de Cobertura y Uso 2022 – Fundo

1. Información

Responsable	Xiomara Mandujano Reyes

Punto de control	PTO-VAL-275
Fecha	16/08/2022
Hora	14:35

Departamento	Ucayali
Provincia	Padre Abad
Distrito	Curimana

2. Ubicación del Punto de Control

Coordenadas UTM	**X**	491381
	Y	9083068

Datum	**WGS84**
Zona UTM	**18S**
Error RMS	+/- 3 m

2.1 Información del sitio

N
W E
S

	Códigos de fotografías
N	DJI_0695
E	DJI_0695
S	DJI_0695
O	DJI_0695

Descripción
Vegetación arbórea
Cobertura predominante
Vegetación arbórea

Punto de validación del mapa de Cobertura y Uso 2022 – Fundo Zanja Seca

1. Información General

Responsable	Xiomara Mandujano Reyes

Punto de control	PTO-VAL-276
Fecha	17/08/2022
Hora	13:57

Departamento	Ucayali
Provincia	Padre Abad
Distrito	Curimana

2. Ubicación del Punto de Control

Coordenadas UTM	**X**	490882
	Y	9079348

Datum	**WGS84**
Zona UTM	**18S**
Error RMS	+/-3 m

2.1 Información del sitio

N
W E
S

	Códigos de fotografías
N	DJI_0872
E	DJI_0872
S	DJI_0872
O	DJI_0872

Descripción
Vegetación arbórea y vegetación arbustiva
Cobertura predominante
Vegetación arbórea y vegetación arbustiva

Punto de validación	PTO-VAL-272

DJI_0151

Punto de validación	PTO-VAL-273

DJI_0320

Punto de validación	PTO-VAL-275

DJI_0695

Punto de validación	PTO-VAL-276

DJI_0872

Punto de validación del mapa de Cobertura y Uso 2022 – Fundo Zanja Seca

Responsable	Xiomara Mandujano Reyes

1. Información General

Punto de control	PTO-VAL-278
Fecha	17/08/2022
Hora	13:35

Departamento	Ucayali
Provincia	Padre Abad
Distrito	Curimana

2. Ubicación del Punto de Control

Coordenadas UTM	**X**	489821
	Y	9080723

Datum	**WGS84**
Zona UTM	**18S**
Error RMS	+/- 3 m

2.1 Información del sitio

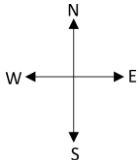

Códigos de fotografías	
N	DJI_0798
E	DJI_0798
S	DJI_0798
O	DJI_0798

Descripción
Vegetación arbórea
Cobertura predominante
Vegetación arbórea

Punto de validación del mapa de Cobertura y Uso 2022 – Fundo Zanja Seca

Responsable	Xiomara Mandujano Reyes

1. Información General

Punto de control	PTO-VAL-279
Fecha	15/08/2022
Hora	14:55

Departamento	Ucayali
Provincia	Coronel Portillo
Distrito	Nueva Requena

2. Ubicación del Punto de Control

Coordenadas UTM	**X**	496661
	Y	9086600

Datum	**WGS84**
Zona UTM	**18S**
Error RMS	+/-3 m

2.1 Información del sitio

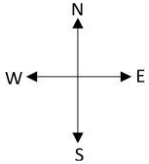

Códigos de fotografías	
N	DJI_0201
E	DJI_0201
S	DJI_0201
O	DJI_0201

Descripción
Vegetación arbórea y vegetación arbustiva
Cobertura predominante
Vegetación arbórea y vegetación arbustiva

Punto de validación del mapa de Cobertura y Uso 2022 – Fundo

Responsable	Xiomara Mandujano Reyes

1. Información

Punto de control	PTO-VAL-280
Fecha	16/08/2022
Hora	15:20

Departamento	Ucayali
Provincia	Padre Abad
Distrito	Curimana

2. Ubicación del Punto de Control

Coordenadas UTM	**X**	491992
	Y	9082904

Datum	**WGS84**
Zona UTM	**18S**
Error RMS	+/- 3 m

2.1 Información del sitio

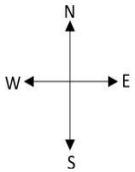

Códigos de fotografías	
N	DJI_0816
E	DJI_0816
S	DJI_0816
O	DJI_0816

Descripción
Vegetación arbórea
Cobertura predominante
Vegetación arbórea

Punto de validación del mapa de Cobertura y Uso 2022 – Fundo Zanja Seca

Responsable	Xiomara Mandujano Reyes

1. Información General

Punto de control	PTO-VAL-281
Fecha	17/08/2022
Hora	14:00

Departamento	Ucayali
Provincia	Padre Abad
Distrito	Curimana

2. Ubicación del Punto de Control

Coordenadas UTM	**X**	491007
	Y	9079615

Datum	**WGS84**
Zona UTM	**18S**
Error RMS	+/-3 m

2.1 Información del sitio

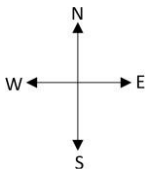

Códigos de fotografías	
N	DJI_0911
E	DJI_0911
S	DJI_0911
O	DJI_0911

Descripción
Vegetación arbórea
Cobertura predominante
Vegetación arbórea

Punto de validación	PTO-VAL-278
DJI_0798	

Punto de validación	PTO-VAL-279
DJI_0201	

Punto de validación	PTO-VAL-280
DJI_0816	

Punto de validación	PTO-VAL-281
DJI_0911	

Punto de validación del mapa de Cobertura y Uso 2022 – Fundo Zanja Seca

Responsable	Xiomara Mandujano Reyes

1. Información General

Punto de control	PTO-VAL-282
Fecha	17/08/2022
Hora	14:17

Departamento	Ucayali
Provincia	Padre Abad
Distrito	Curimana

2. Ubicación del Punto de Control

Coordenadas UTM	**X**	490523
	Y	9081010

Datum	**WGS84**
Zona UTM	**18S**
Error RMS	+/- 3 m

2.1 Información del sitio

N
W E
S

	Códigos de fotografías
N	DJI_0020
E	DJI_0020
S	DJI_0020
O	DJI_0020

Descripción
Vegetación arbórea
Cobertura predominante
Vegetación arbórea

Punto de validación del mapa de Cobertura y Uso 2022 – Fundo Zanja Seca

Responsable	Xiomara Mandujano Reyes

1. Información General

Punto de control	PTO-VAL-283
Fecha	17/08/2022
Hora	13:58

Departamento	Ucayali
Provincia	Coronel Portillo
Distrito	Nueva Requena

2. Ubicación del Punto de Control

Coordenadas UTM	**X**	499280
	Y	9080533

Datum	**WGS84**
Zona UTM	**18S**
Error RMS	+/-3 m

2.1 Información del sitio

N
W E
S

	Códigos de fotografías
N	DJI_0344
E	DJI_0344
S	DJI_0344
O	DJI_0344

Descripción
Vegetación arbórea y vegetación arbustiva
Cobertura predominante
Vegetación arbórea y vegetación arbustiva

Punto de validación del mapa de Cobertura y Uso 2022 – Fundo

Responsable	Xiomara Mandujano Reyes

1. Información

Punto de control	PTO-VAL-284
Fecha	17/08/2022
Hora	14:07

Departamento	Ucayali
Provincia	Padre Abad
Distrito	Curimana

2. Ubicación del Punto de Control

Coordenadas UTM	**X**	491011
	Y	9080058

Datum	**WGS84**
Zona UTM	**18S**
Error RMS	+/- 3 m

2.1 Información del sitio

N
W E
S

	Códigos de fotografías
N	DJI_0010
E	DJI_0010
S	DJI_0010
O	DJI_0010

Descripción
Vegetación arbórea, vegetación arbustiva y cultivos varios
Cobertura predominante
Vegetación arbórea y vegetación arbustiva

Punto de validación del mapa de Cobertura y Uso 2022 – Fundo Zanja Seca

Responsable	Xiomara Mandujano Reyes

1. Información General

Punto de control	PTO-VAL-286
Fecha	17/08/2022
Hora	14:06

Departamento	Ucayali
Provincia	Padre Abad
Distrito	Curimana

2. Ubicación del Punto de Control

Coordenadas UTM	**X**	490446
	Y	9080050

Datum	**WGS84**
Zona UTM	**18S**
Error RMS	+/-3 m

2.1 Información del sitio

N
W E
S

	Códigos de fotografías
N	DJI_0996
E	DJI_0996
S	DJI_0996
O	DJI_0996

Descripción
Vegetación arbórea y vegetación arbustiva
Cobertura predominante
Vegetación arbórea y vegetación arbustiva

Punto de validación	PTO-VAL-282
DJI_0020	

Punto de validación	PTO-VAL-283
DJI_0344	

Punto de validación	PTO-VAL-284
DJI_0010	

Punto de validación	PTO-VAL-286
DJI_0996	

Punto de validación del mapa de Cobertura y Uso 2022 – Fundo Zanja Seca

Responsable	Xiomara Mandujano Reyes

1. Información General

Punto de control	PTO-VAL-287
Fecha	17/08/2022
Hora	13:57

Departamento	Ucayali
Provincia	Coronel Portillo
Distrito	Nueva Requena

2. Ubicación del Punto de Control

Coordenadas UTM	**X**	499238
	Y	9079910

Datum	**WGS84**
Zona UTM	**18S**
Error RMS	+/- 3 m

2.1 Información del sitio

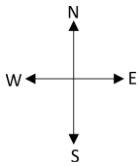

Códigos de fotografías	
N	DJI_0330
E	DJI_0330
S	DJI_0330
O	DJI_0330

Descripción
Vegetación arbórea y vegetación arbustiva
Cobertura predominante
Vegetación arbórea y vegetación arbustiva

Punto de validación del mapa de Cobertura y Uso 2022 – Fundo Zanja Seca

Responsable	Xiomara Mandujano Reyes

1. Información General

Punto de control	PTO-VAL-288
Fecha	15/08/2022
Hora	14:49

Departamento	Ucayali
Provincia	Coronel Portillo
Distrito	Nueva Requena

2. Ubicación del Punto de Control

Coordenadas UTM	**X**	496012
	Y	9087171

Datum	**WGS84**
Zona UTM	**18S**
Error RMS	+/-3 m

2.1 Información del sitio

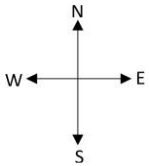

Códigos de fotografías	
N	DJI_0116
E	DJI_0116
S	DJI_0116
O	DJI_0116

Descripción
Vegetación arbórea y vegetación arbustiva
Cobertura predominante
Vegetación arbustiva

Punto de validación	PTO-VAL-287
DJI_0330	

Punto de validación	PTO-VAL-288
DJI_0116	