"Año de la Diversificación Productiva y del Fortalecimiento de la Educación"
"Decenio de las Personas con Discapacidad en el Perú"

ORGANISMO DE EVALUACIÓN Y FISCALIZACIÓN AMBIENTAL
SUDIRECCIÓN DE EVALUACIÓN DE LA CALIDAD AMBIENTAL
RECIBIDO
31 MAR. 2015
V°B° ..... Hora: 3:00 PM
Firma .....

INFORME N° 540 - 2015-OEFA/DE-SDCA-CIPASH

PARA : **CARLOS ALLEN GUILLÉN PANTIGOZO**
Coordinador para la Identificación de Pasivos Ambientales del Subsector Hidrocarburos

DE : **ELMA HILARIO LLAMCCAYA**
Tercero Evaluador para la Identificación de Pasivos Ambientales del Subsector Hidrocarburos

ASUNTO : Identificación de pasivo ambiental del subsector hidrocarburos con código de Ficha OEFA F02458, ubicado en el Lote I, en el distrito de Pariñas, de la provincia Talara del departamento de Piura.

FECHA : San Isidro, 31 MAR. 2015

El presente Informe de identificación de pasivo ambiental del subsector hidrocarburos ha sido elaborado en el marco de la Ley N° 29134 - Ley que regula los pasivos ambientales del subsector hidrocarburos[1] y su Reglamento[2], así como en aplicación de la Directiva N° 001-2013-OEFA/CD[3].

I. OBJETO

1. El presente Informe tiene por objeto comunicar que el pozo mal abandonado no ubicado a nivel de superficie del terreno (con código PERUPETRO T2515) y el suelo contaminado del área donde éste se encuentra enterrado constituyen un pasivo ambiental del subsector hidrocarburos, identificado con código de Ficha OEFA F02458. Este pasivo ambiental se encuentra ubicado en el distrito de Pariñas, de la provincia Talara del departamento de Piura, el cual fue verificado en campo el 08 de octubre de 2013.

II. MARCO NORMATIVO

2. Mediante la Ley N° 29134 - Ley que regula los pasivos ambientales del subsector hidrocarburos, se establecen las reglas aplicables a la gestión de los pasivos ambientales en las actividades del subsector hidrocarburos, con la finalidad de reducir o eliminar sus impactos negativos en la salud, la población, el ecosistema circundante y la propiedad.

3. El Artículo 2° de la citada Ley, define a los pasivos ambientales como aquellos pozos e instalaciones mal abandonados, los suelos contaminados, los efluentes, emisiones, restos o depósitos de residuos ubicados en cualquier lugar del territorio nacional, incluyendo el zócalo marino, producidos como consecuencia de operaciones en el subsector hidrocarburos, realizadas por parte de empresas que han cesado sus actividades en el área donde se produjeron dichos impactos.

---

1 Publicado en el diario oficial El Peruano el 17 de noviembre de 2007.
2 Decreto Supremo N° 004-2011-EM.
3 Directiva N° 001-2013-OEFA/CD - Directiva para la identificación de pasivos ambientales en el subsector hidrocarburos a cargo del OEFA y la Metodología para la Estimación del Nivel de Riesgo de Pasivos Ambientales en el Subsector Hidrocarburos, aprobada con Resolución de Consejo Directivo N° 022-2013-OEFA/CD del 22 de mayo de 2013.

4. El Numeral 6.3 del Artículo 6° del Reglamento de la Ley N° 29134, aprobado mediante Decreto Supremo Nº 004-2011-EM, dispone que la autoridad a cargo de la fiscalización y sanción del cumplimiento de las obligaciones ambientales contenidas en el Reglamento de la Ley Nº 29134 es el Organismo Supervisor de la Inversión en Energía y Minería - OSINERGMIN, en tanto no se efectúe la transferencia de funciones de evaluación, supervisión, fiscalización, control y sanción en materia ambiental al Organismo de Evaluación y Fiscalización Ambiental - OEFA, de acuerdo a lo establecido en la Primera Disposición Complementaria Transitoria de la Ley Nº 29325 y el Decreto Supremo N° 001-2010-MINAM.

5. Con la finalidad de dar cumplimiento a lo dispuesto en la Ley Nº 29325, y dentro del proceso gradual de transferencia de las funciones de las entidades del Gobierno Nacional con competencias en evaluación, supervisión, fiscalización, control y sanción ambiental, mediante Decreto Supremo N° 001-2010-MINAM se aprobó el inicio del proceso de transferencia de las funciones de supervisión, fiscalización y sanción en materia ambiental del OSINERGMIN al OEFA, y posteriormente por medio de la Resolución Ministerial Nº 042-2013-MINAM, publicada el 19 de febrero de 2013, el Ministerio del Ambiente precisó que el OEFA es competente para ejercer la función de identificación de pasivos ambientales de hidrocarburos, en el marco de lo establecido en la Ley Nº 29134 y su Reglamento.

6. Asimismo, mediante Resolución de Consejo Directivo N° 022-2013-OEFA/CD del 22 de mayo de 2013, se aprobó la Directiva N° 001-2013-OEFA/CD - Directiva para la identificación de pasivos ambientales en el subsector hidrocarburos a cargo del OEFA y la Metodología para la Estimación del Nivel de Riesgo de Pasivos Ambientales en el Subsector Hidrocarburos.

A continuación se detallan las acciones desarrolladas:

III. IDENTIFICACIÓN DE PASIVO AMBIENTAL DEL SUBSECTOR HIDROCARBUROS CON CÓDIGO DE FICHA OEFA F02458

III.1 Revisión Documentaria

7. Entre los años 2001 y 2002, PERUPETRO S.A. (en adelante, PERUPETRO) realizó el estudio denominado "Pasivos Ambientales - Estudio de Pozos ATA, APA y DPA"[4] (en adelante, Estudio PERUPETRO), evaluándose un total de 8 944 pozos, los cuales fueron clasificados con un código de intervención[5], para priorizar su abandono o considerarlo dentro de un programa de rehabilitación.

8. De acuerdo al Estudio PERUPETRO, 401 pozos fueron clasificados con los códigos 1A y 1B; sin embargo, se priorizaron los trabajos de abandono de 204 pozos ubicados en los campos del noroeste del Perú, así como los pozos ubicados en el sector Pirín y Ahuallane en Puno, en la medida que representaban un mayor peligro a la seguridad integral de las

---

[4] Pozo ATA: Pozo con abandono temporal.
Pozo APA: Pozo con abandono permanente.
Pozo DPA: Pozo abandonado durante la perforación.

[5] 1A: Pozos que necesitan abandono permanente, por constituir un verdadero peligro a la seguridad integral de las personas.
1B: Pozos que necesitan abandono permanente, porque potencialmente pueden contaminar el ambiente.
1C: Pozos secos, productores de agua, que no contaminan el ambiente y no son un peligro para las personas.
2A: Pozos que de alguna forma debe considerarse su rehabilitación, ya sea para ponerlos en producción o para incluirlos dentro de proyectos de recuperación mejorada.

personas. La ejecución del programa de abandono técnico definitivo de dichos pozos estuvo a cargo de PETROPERÚ S.A. (en adelante, PETROPERÚ), según la autorización dispuesta en el Artículo 6° de la Ley N° 28880 - Ley que autoriza Crédito Suplementario en el Presupuesto del Sector Público para el Año Fiscal 2006 y dicta otras medidas.

9. Asimismo, entre los años 2009 y 2010, el OSINERGMIN realizó trabajos de identificación de pasivos ambientales del subsector hidrocarburos, identificándose 6 271 pozos, de los cuales 4 634 fueron considerados pasivos ambientales, de acuerdo a los informes números 19853-2009-OS-GFHL/UMAL, 7426-2010-OS-GFHL/UEEL y 13609-2010-OS-GFHL/UPPD del OSINERGMIN. Sin embargo, no todos los pozos identificados y evaluados cumplen con la definición de pasivo ambiental, de acuerdo a lo establecido en el Artículo 2° de la Ley N° 29134 - Ley que regula los Pasivos Ambientales del Subsector Hidrocarburos.

10. De la revisión documentaria, se tiene que el pasivo ambiental evaluado corresponde a un pozo inactivo, considerado en el Estudio PERUPETRO como un pozo APA; es decir, un pozo con abandono permanente, sin código de intervención. Dicho pozo fue abandonado por "Abandonado problemas mecánicos"(Falla del equipo durante la perforación) Presenta intervalos perforados y cuenta con tres (03) tapón de cemento, cuyo tope del último tapón (de arriba) está a 447 pies (equivalente a 136 m de profundad aproximadamente). Este pozo cumple con la legislación de la época en la que fue elaborado el Estudio en mención (ver anexo 6).

11. Según el registro del OSINERGMIN figura como un pozo APA; menciona que el pozo no se visualiza a nivel de la superficie el casing, se evidencia solamente por la existencia de fragmentos de concreto y no cuenta con plataforma presenta acceso vial directo (ver anexo 7).

III.2 Descripción del pasivo ambiental y área circundante

III.2.1 Identificación del área

12. De acuerdo con el Estudio de Impacto Ambiental Semidetallado del "Proyecto de Perforación de 121 Pozos de Desarrollo, Lote I", aprobado por Resolución Directoral N° 013-2013-MEM/AAE, el área evaluada se encuentra ubicado en una zona de vida (HOLDRIGE) de Desierto Superárido Premontano Tropical (Ds-Pt), con características geomorfológicas de Llanura o Planicie Aluvial.

13. El área de valuación se encuentra en la unidad fisiográfica de planicie rodeado por colinas bajas con pendiente que varía de (8-10%). La zona presenta escasa vegetación entre las que se distinguen el algarrobo y azote de cristo. Litológicamente el área de evaluación se encuentra constituido principalmente por la acumulación de materiales de origen fluvial-marino, coluvio-aluvial y depósito sedimentario antiguo de origen marino. Comprende la zona climática: Árido-Cálido correspondiente al piso ecológico: matorral desértico.

III.2.2 Descripción del pasivo ambiental

14. Durante la evaluación in situ realizada por el OEFA el 08 de octubre de 2014, se ubicó las coordenadas proporcionadas por el OSINERGMIN y no se logró visualizar el pozo a nivel de superficie del terreno; sin embargo, se encontró evidencia de que el pozo estuvo enterrado dentro de una excavación (hoyo) con dimensiones de 0,84 m largo x 0,81 m ancho x 0,68 m de profundidad. Asimismo, se observó la presencia de terrones de suelo con hidrocarburos, madera y restos de metal esparcidos; que evidenciarían la existencia

del pozo enterrado. Finalmente, no se observó afloramiento de hidrocarburos ni emisiones gaseosas fugitivas en el área (ver anexos 1, 2 y 3).

15. En vista que se observa a nivel de superficie suelos con hidrocarburos asociados a la presencia del pozo, se realizó un recorrido y exploración, estableciéndose la ubicación de los puntos de muestreo de suelo, tras el análisis de las muestras recolectadas, los resultados de los reportes de ensayo de laboratorio determinan que las concentraciones de la Fracción de hidrocarburos F2 (C_{10}-C_{28}) y Fracción de hidrocarburos F3 (C_{28}-C_{40}), superan las concentraciones establecidas en el Estándar de Calidad Ambiental para suelo de uso agrícola aprobado por el Decreto Supremo N° 002-2013-MINAM, evidenciando la presencia de suelo contaminado con hidrocarburos, como se detalla en el Ítem III.3.

16. En ese sentido, de la revisión de los antecedentes y las observaciones en campo se tiene que el pozo se encuentra mal abandonado, toda vez que no cumple con las condiciones de abandono establecidas en el Decreto Supremo N° 032-2004-EM[6] - Reglamento de las Actividades de Exploración y Explotación de Hidrocarburos, como no contar con un último tapón de cemento desde los doscientos (200) metros de profundidad hasta la superficie, conforme se establece en el Artículo 200° y 203 del Decreto Supremo N°032-2004-EM[7]. Asimismo, el pozo debería contar con una varilla de acero de dos (2) metros de altura con el número del pozo soldado a la plancha que tapa el pozo.

III.3 Identificación de contaminantes y toma de muestras

III.3.1 Calidad del suelo

17. Producto del recorrido y exploración del área circundante a la posible ubicación del pozo, se ubicaron dos (02) puntos para la recolección de igual número de muestras puntuales de suelo para su correspondiente análisis en un laboratorio acreditado por INDECOPI. Para la toma de muestra se siguieron los criterios establecidos en la Guía para Muestreo de Suelos en el marco del Decreto Supremo N° 002-2013-MINAM, Estándares de Calidad Ambiental (ECA) para suelo, aprobado con Resolución Ministerial N° 085-2014-MINAM.

18. La descripción y ubicación de los puntos de muestreo de suelo; así como, los parámetros analizados en laboratorio se detallan en la Tabla 1 (ver anexo 4).

---

6 Decreto Supremo N° 032-2004-EM - Reglamento de las Actividades de Exploración y Explotación de Hidrocarburos.

Artículo 200°.- Tapones en casos de Abandono permanente
En caso de Abandono permanente se colocará un último Tapón de cemento desde los doscientos (200) metros de profundidad hasta la superficie. En los casos que por razones de dificultad operativa demostrada no sea posible alcanzar los doscientos (200) metros, se procederá a colocar un tapón de cemento a partir de la profundidad encontrada, hasta la superficie. Cuando se utilice un tapón mecánico, éste deberá ser sentado a la profundidad encontrada.

7 Decreto Supremo N° 032-2004-EM - Reglamento de las Actividades de Exploración y Explotación de Hidrocarburos.

Artículo 203º.- Abandono Permanente
En caso de Abandono Permanente, el Cabezal del Pozo deberá quedar marcado con el número del Pozo. En caso de recuperación del Cabezal del Pozo, se deberá obtener la autorización correspondiente de PERUPETRO, situación en la cual la Tubería de Revestimiento deberá ser cortada mecánicamente.
(...)

Tabla 1: Puntos de Muestreo

Matriz	Código del punto de muestreo	Parámetros analizados	Descripción	WGS 84 ZONA 17M	
				ESTE (m)	NORTE (m)
Suelo	F02458-SU01	FH F1 (C_5-C_{10})* FH F2 (C_{10}-C_{28}) FH F3 (C_{28}-C_{40})	La muestra de suelo se tomó 5 m al Noroeste del pozo enterrado a una profundidad de 0,45 m de la superficie del suelo.	474371	9491187
Suelo	F02458-SU02	FH F1 (C_5-C_{10})* FH F2 (C_{10}-C_{28}) FH F3 (C_{28}-C_{40})	La muestra de suelo se tomó 8 m al Norte del pozo enterrado a una profundidad de 0,85 m de la superficie del suelo.	474381	9491192

FH F1: Fracción de hidrocarburos F1 (C_5-C_{10}).
FH F2: Fracción de hidrocarburos F2 (C_{10}-C_{28}).
FH F3: Fracción de hidrocarburos F3 (C_{28}-C_{40}).
*De manera referencial ya que este parámetro no se encuentra acreditado.

19. Los resultados obtenidos en laboratorio fueron comparados con el Estándar de Calidad Ambiental para Suelo de uso agrícola (Decreto Supremo N° 002-2013-MINAM), dado que no se ha observado viviendas ni actividad industrial /extractiva en curso en los alrededores a la ubicación del pozo. Se obtuvieron los siguientes resultados de laboratorio (ver anexo 5):

Tabla 2: Resultado de los análisis fisicoquímicos realizados

Matriz	Código de muestra	Parámetros analizados	Resultado	Unidad	ECA o norma referencial	% que se encuentra por encima del ECA o norma referencial	Laboratorio	Número de informe de ensayo de laboratorio
Suelo	F02458-SU01	FH F1 (C_5-C_{10})*	< 0,6	mg/kg	200	No supera	Envirotest S.A.C.	N°142568
Suelo	F02458-SU01	FH F2 (C_{10}-C_{28})	5 734	mg/kg	1 200	378 %	Envirotest S.A.C.	N°142568
Suelo	F02458-SU01	FH F3 (C_{28}-C_{40})	1 345	mg/kg	3 000	No supera	Envirotest S.A.C.	N°142568
Suelo	F02458-SU02	FH F1 (C_5-C_{10})*	< 0,6	mg/kg	200	No supera	Envirotest S.A.C.	N°142568
Suelo	F02458-SU02	FH F2 (C_{10}-C_{28})	3 744	mg/kg	1 200	212 %	Envirotest S.A.C.	N°142568
Suelo	F02458-SU02	FH F3 (C_{28}-C_{40})	3 332	mg/kg	3 000	11 %	Envirotest S.A.C.	N°142568

FH F1: Fracción de hidrocarburos F1 (C_5-C_{10}).
FH F2: Fracción de hidrocarburos F2 (C_{10}-C_{28}).
FH F3: Fracción de hidrocarburos F3 (C_{28}-C_{40}).
*De manera referencial ya que este parámetro no se encuentra acreditado.

20. Los resultados obtenidos del análisis en laboratorio evidencian la presencia de suelo contaminado con hidrocarburos, dado que las concentraciones correspondientes a la Fracción de hidrocarburos F2 y F3 de la muestra F02458-SU01 y F02458-SU02 superan el ECA para suelo de uso agrícola.

21. A continuación se realiza la estimación del nivel de riesgo en función del parámetro Fracción de hidrocarburos F2 de la muestra F02458-SU01 debido a que presentó el valor más alto en la valoración (378 % que supera el ECA) entre el resto de parámetros considerados para la evaluación.

III.4 Estimación del Nivel de Riesgo

22. La estimación del nivel de riesgo del pasivo ambiental, se evaluó conforme a los lineamientos establecidos en la Metodología para la Estimación del Nivel de Riesgo de Pasivos Ambientales en el Subsector Hidrocarburos aprobada por Resolución de Consejo Directivo N° 022-2013-OEFA/CD.

III.4.1 Salud

Identificación de peligros

23. Existe presencia de suelo contaminado con hidrocarburos a nivel superficial, que puede afectar la salud de la población en caso exista un contacto directo continuo y/o manipulación continua (sin la adecuada protección) con este suelo.

Estimación de la probabilidad

24. La probabilidad de ocurrencia de peligros se evaluó in situ y en gabinete, conforme a los lineamientos de la Metodología para la Estimación del Nivel de Riesgo de Pasivos Ambientales en el Subsector Hidrocarburos, conforme al siguiente detalle:

Probabilidad de la ocurrencia	Valor
Debido a la permanente presencia de suelo contaminado con hidrocarburos y a las condiciones en las que se encuentra el pozo enterrado, se estima que ocurre de manera continua.	5

Fuente: Elaboración propia (Cuadro N° 1 de la Metodología para la Estimación del Nivel de Riesgo de Pasivos Ambientales en el Subsector Hidrocarburos).

Estimación de la consecuencia en la salud

25. La consecuencia en la salud, se evaluó in situ y en gabinete, conforme a los lineamientos establecidos en la Metodología para la Estimación del Nivel de Riesgo de Pasivos Ambientales en el Subsector Hidrocarburos, como se detalla a continuación:

Salud = C + 2(P) + E + Pobl.

Factores	Escenarios	Puntuación
Cantidad (C)	La concentración de la Fracción de hidrocarburos F2 se encuentra 378 % por encima del ECA para suelo de uso agrícola.	4
Peligrosidad (P)	Existe suelo contaminado con hidrocarburos en el área donde se ubica el pozo enterrado y una de las propiedades intrínsecas de los hidrocarburos es ser combustible.	2* x (2)
Extensión (E)	La población (Urbanización José Abelardo Quiñones) se encuentra a 1 906 m aproximadamente respecto al pozo enterrado.	1
Población potencialmente afectada (Pobl.)**	No existe presencia de viviendas asentadas próximas al área donde se encuentra el pozo enterrado, a menor de 1 km, por lo que se considera que no hay población potencialmente afectada en forma directa.	1

Factores	Escenarios	Puntuación
Total		10

Fuente: Elaboración propia (Cuadros números 2, 3, 4 y 5 de la Metodología para la Estimación del Nivel de Riesgo de Pasivos Ambientales en el Subsector Hidrocarburos).

** La peligrosidad se multiplica por la constante 2 en la sumatoria de factores para el cálculo de la consecuencia.*
***La población potencialmente afectada ha sido determinada considerando un radio de hasta 1 km, dado que la mayor distancia en el factor extensión está referida a 1 km.*

26. Para la puntuación de 10, le corresponde un valor numérico de 2 (Cuadro N° 11 de la Metodología para la Estimación del Nivel de Riesgo de Pasivos Ambientales en el Subsector Hidrocarburos) para la consecuencia en la salud.

Estimación del nivel de riesgo en la salud

27. De acuerdo a lo señalado en la Metodología para la Estimación del Nivel de Riesgo de Pasivos Ambientales en el Subsector Hidrocarburos, el cálculo para la estimación de riesgo para la salud, se realiza empleando la siguiente ecuación:

Riesgo = Probabilidad x Consecuencia

28. Reemplazando los valores obtenidos en esta ecuación tenemos: (5 x 2), el valor del riesgo para la salud es 10, que se interpreta como un nivel de riesgo MEDIO de acuerdo a los rangos establecidos en el siguiente cuadro:

Determinación del nivel de riesgo

Nivel de riesgo en función de la salud, seguridad de la población y calidad del ambiente	Rango del riesgo
Riesgo alto	16 – 25
Riesgo medio	6 – 15
Riesgo bajo	1 – 5

Fuente: Cuadro N° 14 de la Metodología para la Estimación del Nivel de Riesgo de Pasivos Ambientales en el Subsector Hidrocarburos.

III.4.2 Seguridad de la población

Identificación de peligros

29. Debido a las condiciones en las que se encontraría la posible ubicación del pozo y su área circundante pueden ocasionar daños a la integridad física de las personas producto de caídas y/o golpes.

Estimación de la probabilidad

30. La probabilidad de ocurrencia de peligros se evaluó in situ y en gabinete, conforme a los lineamientos de la Metodología para la Estimación del Nivel de Riesgo de Pasivos Ambientales en el Subsector Hidrocarburos, tal como se detalla a continuación:

Probabilidad de la ocurrencia	Valor
Debido a la permanente presencia de suelo contaminado con hidrocarburos y a las condiciones en las que se encuentra el pozo enterrado, se estima que ocurre de manera continua.	5

Fuente: Elaboración propia (Cuadro N° 1 de la Metodología para la Estimación del Nivel de Riesgo de Pasivos Ambientales en el Subsector Hidrocarburos).

Estimación de la consecuencia en la seguridad de la población

31. La consecuencia en la seguridad de la población se evaluó in situ y en gabinete, conforme a los lineamientos establecidos en la Metodología para la Estimación del Nivel de Riesgo de Pasivos Ambientales en el Subsector Hidrocarburos, como se detalla a continuación:

Seguridad de la población = Σ (Factores)

Factores	Escenarios	Puntuación
Accesibilidad	La población (Urbanización José Abelardo Quiñones) se encuentra a 1 906 m de distancia en relación al área contaminada con hidrocarburos asociados al pozo enterrado, por lo que se requiere de un vehículo, seguido de distancia corta a pie.	2
Potencial de colapso	Dado que no se observó la estructura del pozo(tubería revestida) a nivel de superficie del terreno se considera que es menor a 1,5 m.	1
Presencia de cercos	El área donde se encuentra el pozo enterrado no se encuentra cercada ni señalizada.	4
Potencial de incendios o explosión	Las propiedades de los residuos de hidrocarburos presentes en el suelo, debido a su exposición a la intemperie y a agentes naturales se encontrarían neutralizadas.	1
Total		8

Fuente: Elaboración propia (Cuadros números 7, 8, 9 y 10 de la Metodología para la Estimación del Nivel de Riesgo de Pasivos Ambientales en el Subsector Hidrocarburos).

32. Para la puntuación de 8, le corresponde un valor numérico de 2 (Cuadro N° 13 de la Metodología para la Estimación del Nivel de Riesgo de Pasivos Ambientales en el Subsector Hidrocarburos) para la consecuencia en la seguridad de la población.

Estimación del nivel de riesgo en la seguridad

33. De acuerdo a lo señalado en la Metodología para la Estimación del Nivel de Riesgo de Pasivos Ambientales en el Subsector Hidrocarburos, el cálculo para la estimación de riesgo para la seguridad de la población se realiza empleando la siguiente ecuación:

Riesgo = Probabilidad x Consecuencia

34. Reemplazando los valores obtenidos en esta ecuación tenemos: (5 x 2), el valor del riesgo para la seguridad de la población es 10, que se interpreta como un nivel de riesgo MEDIO de acuerdo a los rangos establecidos en el siguiente cuadro:

Determinación del nivel de riesgo

Nivel de riesgo en función de la salud, seguridad de la población y calidad del ambiente	Rango del riesgo
Riesgo alto	16 – 25
Riesgo medio	6 – 15
Riesgo bajo	1 – 5

Fuente: Cuadro N° 14 de la Metodología para la Estimación del Nivel de Riesgo de Pasivos Ambientales en el Subsector Hidrocarburos.

III.4.3 Calidad del Ambiente

Identificación de peligros

35. Existe presencia de hidrocarburos en el suelo a nivel superficial, que afecta la calidad del suelo y puede ser transportado hacia otras áreas debido a la acción de agentes naturales como las precipitaciones pluviales y/o el viento, existiendo la posibilidad de afectar otros componentes ambientales.

Estimación de la probabilidad

36. La probabilidad de ocurrencia de peligros se evaluó in situ y en gabinete, conforme a los lineamientos de la Metodología para la Estimación del Nivel de Riesgo de Pasivos Ambientales en el Subsector Hidrocarburos, como se detalla a continuación:

Probabilidad de la ocurrencia	Valor
Debido a la permanente presencia de suelo contaminado con hidrocarburos y a las condiciones en las que se encuentra el pozo enterrado, se estima que ocurre de manera continua.	5

Fuente: Elaboración propia (Cuadro N° 1 de la Metodología para la Estimación del Nivel de Riesgo de Pasivos Ambientales en el Subsector Hidrocarburos).

Estimación de la consecuencia en la calidad del ambiente

37. La consecuencia en la calidad del ambiente se evaluó in situ y en gabinete, conforme a los lineamientos establecidos en la Metodología para la Estimación del Nivel de Riesgo de Pasivos Ambientales en el Subsector Hidrocarburos, como se detalla a continuación:

Calidad del ambiente = C + 2(P) + E + CM

Factores	Escenarios	Puntuación
Cantidad (C)	La concentración de la Fracción de hidrocarburos F2 se encuentra 378 % por encima del ECA para suelo de uso agrícola.	4

Factores	Escenarios	Puntuación
Peligrosidad (P)	Existe suelo contaminado con hidrocarburos en el área donde se ubica el pozo enterrado y una de las propiedades intrínsecas de los hidrocarburos es ser combustible.	2* x (2)
Extensión (E)	La población (Urbanización José Abelardo Quiñones) se encuentra a 1 906 m aproximadamente respecto al pozo enterrado.	1
Calidad del Medio (CM)	El pasivo ambiental está afectando la calidad del componente ambiental suelo, superando el ECA en el parámetro Fracción de hidrocarburos F2 y F3.	2
Total		11

Fuente: Elaboración propia (Cuadros números 2, 3, 4 y 6 de la Metodología para la Estimación del Nivel de Riesgo de Pasivos Ambientales en el Subsector Hidrocarburos).

** La peligrosidad se multiplica por la constante 2 en la sumatoria de factores para el cálculo de la consecuencia.*

38. Para la puntuación de 11, le corresponde un valor numérico de 3 (Cuadro N° 12 de la Metodología para la Estimación del Nivel de Riesgo de Pasivos Ambientales en el Subsector Hidrocarburos) para la consecuencia en la calidad del ambiente.

Estimación del nivel de riesgo en la calidad del ambiente

39. De acuerdo a lo señalado en la Metodología para la Estimación del Nivel de Riesgo de Pasivos Ambientales en el Subsector Hidrocarburos, el cálculo para la estimación de riesgo para la calidad del ambiente, se realiza empleando la ecuación:

Riesgo = Probabilidad x Consecuencia

40. Reemplazando los valores obtenidos en esta ecuación tenemos: (5 x 3), el valor del riesgo para la calidad del ambiente es 15, que se interpreta como un nivel de riesgo MEDIO de acuerdo a los rangos establecidos en el siguiente cuadro:

Determinación del nivel de riesgo

Nivel de riesgo en función de la salud, seguridad de la población y calidad del ambiente	Rango del riesgo
Riesgo alto	16 – 25
Riesgo medio	6 – 15
Riesgo bajo	1 – 5

Fuente: Cuadro N° 14 de la Metodología para la Estimación del Nivel de Riesgo de Pasivos Ambientales en el Subsector Hidrocarburos.

IV. CONCLUSIONES

41. Sobre la base de las consideraciones expuestas, es posible formular las siguientes conclusiones:

(i) El pozo enterrado identificado con código PERUPETRO T2515, califica como un pozo mal abandonado que no se encuentra herméticamente cerrado ni en condiciones seguras, de conformidad con lo establecido en los Artículo 200° y 203°

del Decreto Supremo N° 032-2004-EM - Reglamento de las Actividades de Exploración y Explotación de Hidrocarburos, asimismo, no presenta un último tapón de cemento desde los doscientos (200) metros hasta la superficie del suelo; además de no presentar en lugar del cabezal una varilla de acero de dos (2) metros de altura sobre el nivel de la superficie con el número del Pozo soldado a la plancha que tapa al pozo.

(ii) En el área donde se encuentra el pozo enterrado, existe suelo contaminado por la presencia de hidrocarburos, según los resultados obtenidos del informe de ensayo de laboratorio para los parámetros Fracción de hidrocarburos F2 (C_{10}-C_{28}) y Fracción de hidrocarburos F3 (C_{28}-C_{40}); cuyas concentraciones han superado el valor establecido en el Estándar de Calidad Ambiental para suelo de uso agrícola, aprobado por Decreto Supremo N° 002-2013-MINAM.

(iii) El pozo enterrado mal abandonado (Pozo T2515) y el suelo contaminado donde se encuentra el pozo enterrado descritos en la Ficha OEFA F02458, constituyen un pasivo ambiental del subsector hidrocarburos, en la medida que cumplen con la definición de pasivo ambiental del subsector hidrocarburos establecido en el Artículo 2° de la Ley N° 29134 - Ley que Regula los Pasivos Ambientales del Subsector Hidrocarburos.

(iv) Los resultados de la estimación del nivel de riesgo de este pasivo ambiental determinan que, el nivel de riesgo para la *salud es MEDIO*, el nivel de riesgo para la *seguridad de la población es MEDIO* y el nivel de riesgo para la *calidad del ambiente es MEDIO*.

V. RECOMENDACIÓN

42. Conforme a las conclusiones expuestas, se recomienda remitir el presente Informe a la Dirección General de Asuntos Ambientales Energéticos del Ministerio de Energía y Minas, para su conocimiento y fines pertinentes.

VI. ANEXOS

1. Registro fotográfico.
2. Ficha para la identificación de pasivo ambiental en el subsector hidrocarburos (OEFA).
3. Mapa de ubicación geográfica.
4. Reporte de monitoreo de suelo.
5. Informe de ensayo de laboratorio.
6. Ficha de información de pozo (Fuente: Estudio PERUPETRO).
7. Ficha de identificación de Pasivos Ambientales del OSINERGMIN.

Atentamente,

ELMA HILARIO LLAMCCAYA
Tercero Evaluador para la Identificación de Pasivos Ambientales del Subsector Hidrocarburos

ANEXOS

ANEXO 1

Registro fotográfico



Fotografía N° 1. Se observa el área donde se encuentra enterrado el pozo (T2515).



Fotografía N° 2. Vista panorámica donde se encuentra el pozo enterado en la unidad fisiográfica de planicie.



Fotografía N° 3. Toma de muestra de suelo en el punto F02458-SU01.



Fotografía N° 4. Toma de muestra de suelo en el punto F02458-SU02.

ANEXO 2

Ficha para la identificación de pasivo ambiental en el subsector hidrocarburos (OEFA)

Código de Ficha
F02458

FICHA PARA LA IDENTIFICACIÓN DE PASIVOS AMBIENTALES EN EL SUBSECTOR HIDROCARBUROS

Fecha de la visita:	Hora de la visita:	Nombre del evaluador:	Dirección / Unidad:
08-oct-14	10:12	Elma Hilario Llamccaya	OEFA/DE

I. IDENTIFICACIÓN Y UBICACIÓN

Localidad:
Distrito: Pariñas
Provincia: Talara
Región : Piura

Código PERUPETRO: T2515

Estado Tiempo: ○ Lluvioso ○ Soleado ◉ Nublado
(Descripción)
Cielo despejado con vientos suaves.

Lote ◉
Proyecto ○
Otros ○

Nombre: I
Área de operación: T2515

Coordenadas UTM	Datum Geodésico:	Zona:	Norte:	Este	Altitud (m):	Precisión (m):
	WGS84	17	9491186	474381	80	± 3

Breve Descripción de la zona:

El área del pozo enterrado corresponde a la unidad fisiográfica de planicie rodeado por colinas bajas con pendiente que varía de (8-10%). La zona presenta escasa vegetación entre las que se distinguen el algarrobo y azote de cristo. Litológicamente el área de evaluación se encuentra constituido principalmente por la acumulación de materiales de origen fluvial-marino, coluvio-aluvial y depósito sedimentario antiguo de origen marino. Comprende la zona climática: Árido-Cálido correspondiente al piso ecológico: matorral desértico.

II. DESCRIPCIÓN DEL POSIBLE PASIVO AMBIENTAL

Tipo de	Pozo Abandonado	Instalaciones mal Abandonadas	Suelos Contaminados con Efluente o Derrame	Emisiones	Restos de Residuos	Otros:
	◉	○	◉	○	○	

Descripción del Pasivo Ambiental:

Se ubica las coordenadas proporcionadas por el OSINERGMIN y no se logra visualizar el pozo a nivel de superficie del terreno; sin embargo, se encuentra evidencia de que el pozo está enterrado dentro de una excavación (hoyo) con dimensiones de 0,84 m largo x 0,81 m ancho x 0,68 m de profundidad. Asimismo, se observa la presencia de terrones de suelo con hidrocarburos, madera y restos de metal esparcidos; que evidencian la existencia del pozo enterrado. Finalmente, no se observa afloramiento de hidrocarburos ni emisiones gaseosas fugitivas en el área.

Área afectada aprox. (m2): 120 **Profundidad aproximada del área afectada (m):** 68

III. ACTIVIDADES QUE SE REALIZAN DENTRO DEL ÁREA DE INFLUENCIA

Actividades económicas:	Industrial ☐	Comercial ☐	Agropecuaria ☐	**Otros:**
Actividades recreativas:	Natación ☐	Caza ☐	Campo deportivo ☐	**Otros:**

IV. SITUACIÓN DEL ENTORNO

Entorno	Distancia aprox. (m)	Descripción
Viviendas	1906	Urbanización José Abelardo Quiñones.
Infraestructura vial	60	Carretera asfaltada.
Infraestructura urbana	-	No se observa 200 m a la redonda.
Áreas Agrícolas o Ganaderas	-	No se observa 200 m a la redonda.
Explotación forestal	-	No se observa 200 m a la redonda.
Bosque y/o Vegetación Natural	-	Se observa escasa vegetación arbustiva seca 100 m a la redonda.
Especies y Ecosistemas en Protección	-	No se observa 200 m a la redonda.
Otros	-	Ninguna.

Observaciones

V. SITUACIÓN DEL AGUA (En caso de existir impacto al agua, a una distancia de hasta 100 m)

Cuerpo de agua cercano: No **Nombre del cuerpo de agua:** No aplica.
Distancia aproximada (m) No determinado. **Volumen o caudal aproximado:** No determinado.

PASIVOS AMBIENTALES - DIRECCIÓN DE EVALUACIÓN - V°B°

FICHA PARA LA IDENTIFICACIÓN DE PASIVOS AMBIENTALES EN EL SUBSECTOR HIDROCARBUROS

Descripción del cuerpo de agua: No aplica.

Uso del agua: No aplica.

VI. INFORMACIÓN COMPLEMENTARIA A LA DESCRIPCIÓN DEL PASIVO AMBIENTAL

Infraestructura encontrada (En caso de	Campamentos, oficinas, talleres ☐	Caminos, pistas de aterrizaje, líneas férreas ☐	Líneas eléctricas ☐	Maquinaria pesada ☐
	Plantas de procesos abandonadas ☐	Generadores y transformadores eléctricos ☐	**Otros**	

Descripción de infraestructura:

Tipo de Residuo (En caso de existir)	Material de desbroce ☐	Chatarra ☐	Industrial ☐	Desmonte ☐	Escoria ☐	Construcción ☐	**Otros:**

Descripción de los residuos, en caso de existir (Volumen, etc.):

CALIDAD AMBIENTAL	**CANTIDAD**	**Componente ambiental**	Cantidad de contaminante que se encuentre mayor a 1% hasta 10% sobre el ECA o norma referencial ○	Cantidad de contaminante que se encuentre mayor a 10% hasta 50% sobre el ECA o norma referencial ○	Cantidad de contaminante que se encuentre mayor a 50% hasta 100% sobre el ECA o norma referencial ○	Cantidad de contaminante que se encuentre mayor al 100% sobre el ECA o norma referencial ◉
		Infraestructura o residuos	Menor a 5 toneladas ○	Entre 5 a 49 toneladas ○	Entre 50 a 500 toneladas ○	Mayor a 500 toneladas ○
		Peligrosidad	Daños leves y reversibles ○	Combustible ◉	Explosiva, inflamable, corrosiva ○	Muy inflamable, muy tóxica, causa efectos irreversibles inmediatos ○
		Extensión	Presencia de población en un radio mayor a 1 km ◉	Presencia de población en un radio de 0,5 a 1 km ○	Presencia de población en un radio menor de 0,5 km ○	Presencia de población adyacente, localizada en el mismo lugar del pasivo ○
		Calidad del Medio	Pasivo ambiental que no afecte a los componentes ambientales ○	Pasivo ambiental que se encuentre afectando en un componente ambiental, en al menos un parámetro establecido en el ECA o normal referencial ◉	Pasivo ambiental que se encuentre afectando en dos componentes ambientales, en al menos un parámetro por componente afectado establecido en el ECA o normal referencial ○	Pasivo ambiental que se encuentre afectando dos o más componentes ambientales y dos o más parámetros por componente afectado establecido en el ECA o normal referencial ○

SALUD	**Población afectada**	Menor a 5 personas ◉	De 5 a 50 personas ○	De 50 a 100 personas ○	Más de 100 personas ○

SEGURIDAD DE LA POBLACIÓN	**Accesibilidad**	Para llegar se requiere de un vehículo de transporte (bote, helicóptero, avión) ○	En vehículo, seguido de distancia corta a pie (mayor a 1 km) ◉	Recorrido largo a pie en vía no demarcada (mayor de 1 km) ○	Adyacente a áreas pobladas, corta distancia a pie (menos de 1 km) ○
	Potencial de colapso	Instalaciones con cimentación deteriorada y con construcciones deterioradas a nivel del suelo (menor a 1,5 m) ◉	Instalaciones con cimentación deteriorada y con construcciones inestables de poca elevación (entre 1,5 y 2,5 m de altura) ○	Instalaciones con cimentación deteriorada y con construcciones inestables y elevadas (mayor a 2,5 m de altura) ○	Instalaciones con cimentación deteriorada y con construcciones inestables y elevadas, con potencial caída de escombros (mayor a 2,5 m de altura) potencial caída de escombros ○
	Presencia de cercos	Zona afectada con cercos y señales, ambos deteriorados ○	Zona afectada cercada y no señalizada ○	Zona afectada no cercada pero señalizada ○	Zona afectada no cercada ni señalizada ◉
	Potencial de incendios o explosivos	Existen residuos explosivos y/o combustibles cuyas propiedades se encuentran neutralizadas ◉	Existen residuos explosivos y/o combustibles almacenados en infraestructuras deterioradas ○	Existen residuos explosivos y/o combustibles abandonados en áreas cercadas ○	Existen residuos explosivos y/o combustibles abandonados a la intemperie ○

PASIVOS AMBIENTALES - DIRECCIÓN DE EVALUACIÓN - V°B°

FICHA PARA LA IDENTIFICACIÓN DE PASIVOS AMBIENTALES EN EL SUBSECTOR HIDROCARBUROS

Nº Muestras Recolectadas:	Aire	Agua superficial	Agua subterranea	Sedimento	Suelo	Efluentes	Emisiones
	0	0	0	0	2	0	0
Laboratorio / Número de informe de laboratorio:	No aplica.	No aplica.	No aplica.	No aplica.	N°142568 Envirotest S.A.C.	No aplica.	No aplica.

Observaciones: Ninguna.

Elma Hilario Llamccaya
Unidad de Identificación de Pasivos
Ambientales del Subsector Hidrocarburos
Dirección de Evaluación

PASIVOS AMBIENTALES - DIRECCIÓN DE EVALUACIÓN - V°B°

ANEXO 3

Mapa de ubicación geográfica

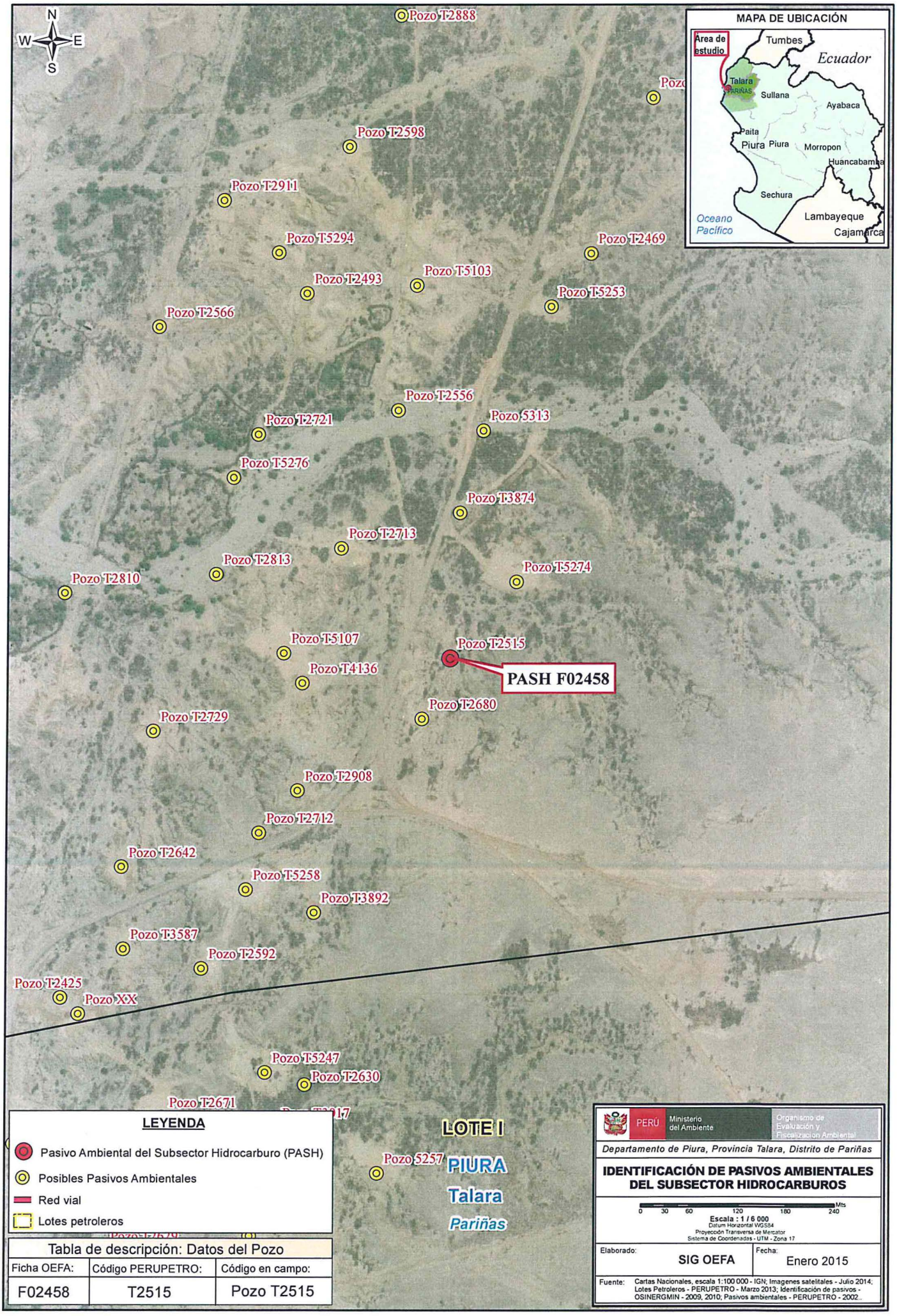
N
W
E
S
MAPA DE UBICACIÓN
Área de estudio
Tumbes
Ecuador
Talara
PARIÑAS
Sullana
Ayabaca
Paita
Piura
Piura
Morropon
Huancabamba
Sechura
Oceano Pacífico
Lambayeque
Cajamarca
Pozo T-2888
Pozo T-2598
Pozo T-2911
Pozo T-5294
Pozo T-2469
Pozo T-2493
Pozo T-5103
Pozo T-5253
Pozo T-2566
Pozo T-2556
Pozo T-2721
Pozo 5313
Pozo T-5276
Pozo T-3874
Pozo T-2713
Pozo T-2813
Pozo T-5274
Pozo T-2810
Pozo T-5107
Pozo T-2515
Pozo T-4136
PASH F02458
Pozo T-2680
Pozo T-2729
Pozo T-2908
Pozo T-2712
Pozo T-2642
Pozo T-5258
Pozo T-3892
Pozo T-3587
Pozo T-2592
Pozo T-2425
Pozo XX
Pozo T-5247
Pozo T-2630
Pozo T-2671
LOTE I
Pozo 5257
PIURA
Talara
Pariñas
LEYENDA
Pasivo Ambiental del Subsector Hidrocarburo (PASH)
Posibles Pasivos Ambientales
Red vial
Lotes petroleros
Tabla de descripción: Datos del Pozo
Ficha OEFA: F02458
Código PERUPETRO: T2515
Código en campo: Pozo T2515
PERÚ
Ministerio del Ambiente
Organismo de Evaluación y Fiscalización Ambiental
Departamento de Piura, Provincia Talara, Distrito de Pariñas
IDENTIFICACIÓN DE PASIVOS AMBIENTALES DEL SUBSECTOR HIDROCARBUROS
0 30 60 120 180 240 Mts
Escala : 1 / 6 000
Datum Horizontal WGS84
Proyección Transversa de Mercator
Sistema de Coordenadas - UTM - Zona 17
Elaborado: SIG OEFA
Fecha: Enero 2015
Fuente: Cartas Nacionales, escala 1:100 000 - IGN; Imagenes satelitales - Julio 2014; Lotes Petroleros - PERUPETRO - Marzo 2013; Identificación de pasivos - OSINERGMIN - 2009, 2010; Pasivos ambientales - PERUPETRO - 2002..

ANEXO 4

Reporte de Monitoreo de Suelo

REPORTE DE MUESTREO AMBIENTAL DE SUELO

I. OBJETO DEL REPORTE

El presente Reporte tiene por objeto presentar los puntos de muestreo[1] establecidos durante la evaluación de campo realizada al **Pozo T2515** y a su área circundante correspondiente a la **Ficha OEFA F02458**, ubicado en el distrito de Pariñas, de la provincia Talara del departamento de Piura, llevado a cabo del **06 al 17 de octubre del 2014**, en el marco de la identificación de pasivos ambientales del subsector hidrocarburos en el **Lote I (GMP).**

II. DATOS DEL MUESTREO

2.1 Equipo técnico

El equipo técnico designado para realizar el muestro de suelo estuvo conformado por las siguientes personas:

- Elma Hilario Llamccaya
- Piero Walter Ruiz Trujillo

2.2 Puntos de muestreo en la matriz suelo

Para la toma de muestras de suelo se utilizó la Guía para muestreo de suelos, en el marco del Decreto Supremo N° 002-2013-MINAM, Estándares de Calidad Ambiental (ECA) para Suelo, aprobado con Resolución Ministerial N° 085-2014-MINAM y se establecieron los siguientes puntos de muestreo:

N°	Código punto muestreo	Fecha	Hora	Coordenadas UTM (Datum WGS84)			Descripción
				Zona	Este	Norte	
1	F02458-SU01	08/10/14	10:48	17	474371	9491187	La muestra de suelo se tomó 5 m al Noroeste del pozo y a una profundidad de 0,45 m de la superficie del suelo.
2	F02458-SU02	08/10/14	10:55	17	474381	9491192	La muestra de suelo se tomó 8 m al Norte del Pozo y a una profundidad de 0,85 m de la superficie del suelo.

Las muestras de suelo fueron enviadas al laboratorio Envirotest S.A.C., laboratorio a cargo del análisis de las muestras en los siguientes parámetros:

Matriz	Parámetros a analizar	Términos de referencia
Suelo	Fracción de Hidrocarburos F1 (C_5-C_{10}) Fracción de Hidrocarburos F2 (C_{10}-C_{28}) Fracción de Hidrocarburos F3 (C_{28}-C_{40})	Análisis en Laboratorio TDR N° 2503-LAB-2014

[1] Las muestras de suelo tomadas en estos "puntos de muestreo" requieren de un análisis de laboratorio, que a la fecha de elaboración del presente Reporte, aún carecen de resultados.

PASIVOS AMBIENTALES - DIRECCIÓN DE EVALUACIÓN

III. OBSERVACIONES

- Esta ficha no incluye los resultados analíticos del muestreo ambiental, por cuanto aún no se cuenta con los reportes de laboratorio.

IV. ANEXOS

- Registro fotográfico de cada muestra.
- Copia de Cadena de Custodia con sello de recepción del laboratorio.

San Isidro,

ELMA HILARIO LLAMCCAYA
Tercero evaluador

PASIVOS AMBIENTALES - DIRECCIÓN DE EVALUACIÓN V°B°

ANEXO I
Registro Fotográfico



Fotografía N° 1. Toma de muestra de suelo en el punto F02458-SU01, ubicado a 5 m del Pozo T2515.



Fotografía N° 2. Toma de muestra de suelo en el punto F02458-SU02, ubicado a 8 m del Pozo T2515.

ANEXO II

Copia de Cadena de Custodia con sello de recepción del laboratorio

CADENA DE CUSTODIA

Agua [ ] M.S. [Sue] C.A. [ ] S.O. [ ] Emi. [ ] Otro [ ] I.E. Nº(a): 42562 Pág. 1 de 1

DATOS DEL CLIENTE

ENVIAR INFORME DE ENSAYO A

RAZÓN SOCIAL	OEFA 20521286769
DIRECCIÓN	Av. República de Panamá N°3542, San Isidro, Lima, Lima.
TELÉFONO	MOVISTAR: 952614985 E-MAIL elmahll@yahoo.es
CONTACTO	Ing. Elma Hilario Llamccaya
ORDEN DE SERVICIO N°	TDR N° 2503-LAB-2014 COTIZACIÓN N°
OTRA REFERENCIA	

ENVIAR FACTURA A

RAZÓN SOCIAL	OEFA
RUC	20521286769
DIRECCIÓN	Av. República de Panamá N°3542, San Isidro, Lima, Lima.
NOMBRE DEL PROYECTO	Identificación de Pasivos Ambientales del Sub Sector Hidrocarburos
PROCEDENCIA	TALARA - PIURA

Obs.			
Preservación			
Vol. / Peso Aprox.	1 L	1 L	1 L
Envase V P E	X	X	X

ANÁLISIS REQUERIDOS

Indicar con una (X) en los recuadros inferiores, los análisis requeridos por cada muestra

N° de muestra (a)	Código de Cliente	Muestreo Fecha (d-m-a)	Muestreo Hora (24:00)	Matriz ó Producto (b)	Ubicación UTM	Número de frascos por punto de muestreo	FH F1 (C_5-C_{10})	FH F2 (C_{10}-C_{28})	FH F3 (C_{28}-C_{40})
1	F02458-SU01	08-10-14	10:48	SUELO		1	X	X	X
2	F02458-SU02	08-10-14	10:55	SUELO		1	X	X	X

(a) : Información llenada por Recepción de Muestras. (b) MATRIZ Ó PRODUCTO: Salud Ocupacional (S.O.) [Respirables (Resp.), Inhalables (Inha.), Polvos (Polv.), PVC, MCE], Calidad de Aire (C.A.) [PM-10, PM-2.5 (HV,LV), PTS, Sol. Cap.], Otros Agua (A.) [Agua Natural (A. Superficial, A. Subterránea, A. de Manantial, A. Termal, A. de Lluvia o fluvial), Agua Residual (A.R.) (A.. R. Doméstica, A. R. Industrial,A. R. Municipal), Agua de Uso y Consumo Humano (A. de psicina A. de bebida = A. Potable/A. Envasada/A. de mesa, A. de laguna artificial), Agua Salina (A. de Mar, A. Salobres, Salmuera), Agua de Proceso (A. de circulación o enfriamiento, A. de alimentación para calderas, A. de calderas, A. de lixiviación, A purificada A. de inyección y reinyección), Emisiones (Emi.) [Particulas Isoc., SO_2], Muestra Sólida (M.S.) [Suelo (Sue.), Lodo (Lod.), Sedimento (Sed.)]

Metales por: Barrido ICP Otra Técnica

Los siguientes metales:

INFORMACIÓN DEL MUESTREO

MUESTREO REALIZADO POR	PLAN/PROCEDIMIENTO DE MUESTREO	CODIGO DE EQUIPOS UTILIZADOS	OBSERVACIONES	SUPERVISOR / REPRESENTANTE DEL CLIENTE
Empresa : ORGANISMO DE EVALUACIÓN Y FISCALIZACIÓN AMBIENTAL			TDR N° 2503-LAB-2014	Nombre :
Responsable : Ing. Elma Hilario Llamccaya				Cargo :
Firma : [signature]				Firma :

LABORATORIO - RECEPCIÓN DE MUESTRAS

Entregado por :	Recibido por : Rolando Munoz	Origen de los envases de las muestras: Cliente [X] Envirotest
Fecha (d-m-a) : Hora (24.00) :	20-10-14 Hora (24.00) : 17:00	Condición de la Muestra :
Firma :	Firma : [signature]	A NA

ANEXO 5

Informe de ensayo de laboratorio

INFORME DE ENSAYO Nº 142568
CON VALOR OFICIAL

Nombre del Cliente	: ORGANISMO DE EVALUACION Y FISCALIZACION AMBIENTAL - OEFA	
Dirección	: Av. República de Panamá N° 3542 San isidro - Lima	
Solicitado Por	: ORGANISMO DE EVALUACION Y FISCALIZACION AMBIENTAL - OEFA	
Referencia	: TDR - 2503 - Lab - 2014	
Proyecto	: Identificación de Pasivos Ambientales del Sub Sector Hidrocarburos	
Procedencia	: Talara - Piura	
Muestreo Realizado Por	: OEFA	
Cantidad de Muestra	: 2	
Producto	: Suelo	
Fecha de Recepción	: 2014/10/20	
Fecha de Ensayo	: 2014/10/20	al 2014/11/13
Fecha de Emisión	: 2014/11/13	

Environmental Testing Laboratory S.A.C.

Judy Zegarra C.
Jefe de Emisión de Informes

Freddy Lira M.
Supervisor de Laboratorio de Orgánicos
C.Q.P. Nº 934

Lima-Perú

INFORME DE ENSAYO Nº 142568
CON VALOR OFICIAL

	Código de Laboratorio		142568-01	142568-02
	Código de Cliente		F02458-SU01	F02458-SU02
	Fecha de Muestreo		08/10/2014	08/10/2014
	Hora de Muestreo (h)		10:48	10:55
	Tipo de Producto		Suelo	Suelo
Tipo Ensayo	Unidad	L.C.M.	Resultados	
Cromatográficos				
*Hidrocarburos Totales de Petróleo (TPH) F1 (C5 - C10)	mg/Kg	0,6 [y]	<0,6	<0,6
Hidrocarburos Totales de Petróleo (TPH) F2 (C10 - C28)	mg/Kg	3	5734	3744
Hidrocarburos Totales de Petróleo (TPH) F3 (C28 - C40)	mg/Kg	3	1345	3332

Leyenda: L.C.M. = Limite de cuantificación del método, [z]=Resolución cuantificable, "—". = No Analizado,
"<"= Menor que el L.C.M. indicado, ">" = Mayor al valor indicado. [y] : Limite de Detección del Método

* : Los métodos indicados no han sido acreditados por el SNA-INDECOPI.

APENDICE 1 - MUESTRA RECEPCIONADA

Condición de la Muestra : Muestra en buenas condiciones

Plan/procedimiento de muestreo : Reservado por el cliente

APENDICE 2 - CONTROL DE CALIDAD

Tipo Ensayo	:	Hidrocarburos Totales de Petróleo (TPH) F2,F3 (C10 - C40)
Cromatográficos		
Unidad	:	mg/kg
Lim. de Cuant. del Método (L.C.M)	:	3
Blanco de Método (Bk-M)		
Concentración del Bk-M	:	<3
Muestra Control (MC)		
Conc. de la MC (Referencial)	:	3094
Recuperación de la MC	:	79,4
Criterio de Aceptación y Rechazo		
Blanco de Método (Bk-M)	:	<L.C.M
Muestra Control (MC)	:	70-130%

Leyenda: L.C.M. = Limite de cuantificación del método, "---" = No Analizado, "<" = Menor que el L.C.M. indicado, /// = No aplica

INFORME DE ENSAYO Nº 142568
CON VALOR OFICIAL

Tipo Ensayo		TPH F1 (C5-C10)
Cromatográficos		
Unidad	:	mg/kg
Lim. de Det. del Método (L.D.M)	:	0,6
Blanco de Método (Bk-M)		
Concentración del Bk-M	:	<0,6
Muestra Control (MC)		
Conc. de la MC (Referencial)	:	10,1
Recuperación de la MC	:	107,4
Criterio de Aceptación y Rechazo		
Blanco de Método (Bk-M)	:	<L.D.M
Muestra Control (MC)	:	70-130%

Leyenda: L.D.M. = Limite de detección del método, "---". = No Analizado, "<" = Menor que el L.D.M. indicado, /// = No aplica

APENDICE 3 - MÉTODOS Y REFERENCIAS

Tipo Ensayo	Norma Referencia	Titulo
Cromatográfico		
Hidrocarburos Totales de Petróleo (TPH) Rango (F1,F2,F3).	EPA Method 8015-C Rev. 3, 2007	Nonhalogenated Organics by Gas Chromatography

SIGLAS: "EPA": U.S. Environmental Protection Agency. Methods for Chemical Analysis.

APENDICE 4 - COMENTARIOS

- Los resultados presentados corresponden sólo a la muestra indicada, según la cadena de custodia correspondiente.
- Estos resultados no deben ser utilizados como una certificación de conformidad con normas del producto.
- El tiempo de custodia de la muestra es de un mes calendario desde la toma de la muestra y dependiendo del parámetro a ser analizado.

Está prohibido la reproducción parcial del presente documento, salvo autorización de Envirotest S.A.C.

** FIN DEL INFORME **

ANEXO 6

Ficha de información de pozo (Fuente: Estudio PERUPETRO)

INFORMACIÓN DE POZO

Pozo T2515 **Área** Sección 16 **Lote** I

Coordenada Este Coordenada Norte

Cía Operadora GMP

Cía Perforació IPCo

Prioridad de Abandono

Fecha de Perforación 08/09/1929

Fecha de Completación 08/09/1929

Profundidad total 1458

Profundidad efectiva 0

Casing de Superficie e Intermedios 20", 15 1/2", 8"

Profundidad de casing de Superficie e Intermedios 91'- 18', 493'- 16', 1437'- 4'

Casing de producción y lainas 6"

Profundidad de casing de producción y lainas 1458'- 25'

Intervalos Perforados 1458'- 1437'

Tope Cemento Formaciones Pariñas Superior

Tipo y Cantidad de Tapones De cemento(3)

Profundidad de tapones 1345', 833´, 447'

Tope de Tapones 447 Estado Abandonado problemas mecánicos

Intervalos abiertos No Fecha de último Estado 31/05/1952

Adecuadamente abandonado Si Último Servicio de Pozos Colocó 3 tapones de cemen

Cumple con Legislación Si Fecha Último Servicio de Pozos 31/05/1952

Impacto Ambiental y Seguridad

Código Intervención Se encuentra entre Construcciones

Estado del pozo APA Acceso

Identificado Terraplèn

Rx Abandono Foto

Observaciones RPR.- 118 x 0 el 12/05/1946

Fuente: PERUPETRO - 2002

ANEXO 7

Ficha de identificación de Pasivos Ambientales del OSINERGMIN

Osinergmin Organismo Supervisor de la Inversión en Energía y Minería	**FICHA DE IDENTIFICACIÓN DE PASIVOS AMBIENTALES**	Código : F2-GFHL-UMAL-PE-03 Revisión : 01 Fecha : 05-08-09 Página : 1 de 1

Número: 354 | **Fecha:** *14 de setiembre del 2009*

1. LOCALIZACIÓN

Lote: I

Área de Producción **:** *Sección 16*

Distrito: *Pariñas*	***Provincia:*** *Talara*	***Región:*** *Grau*

Identificación del Pozo según PERUPETRO : *T2515*

Coordenadas UTM Insitu (Sistema WGS84)		***Zona***
Norte	***Este***	*17*
9491186	*474381*	

2. DESCRIPCIÓN DEL PASIVO AMBIENTAL

Indiviso en superficie, se evidencia solamente por la existencia de fragmentos de concreto y no cuenta con plataforma en un terreno de relieve erosionado. Es considerado por G. y M. P como pasivo APA. No cuenta con acceso vial directo.

3. REGISTRO FOTOGRÁFICO





4. CAUSA / ORIGEN

Por inadecuado abandono de pozo de la anterior actividad de hidrocarburos.

5. TIPOS DE PASIVOS AMBIENTALES *(Marque con X el que corresponda).*

Pozos abandonados	X	Efluentes	
Instalaciones mal abandonadas		Emisiones	
Suelos contaminados		Restos o depósitos de residuos	

6. CATEGORÍA AMBIENTAL *(Marque con X el que corresponda).*

Contaminación Ambiental		Aspectos de interés Humano	
Aspectos Estéticos		Ecológico	

7. TITULAR ACTUAL

Grana y Montero Petrolera S.A.

8. TITULAR (S) ANTERIOR (ES)

Internacional Petroleum Company. Abandonado en 1952

9. RESULTADO DE MONITOREOS *(En caso aplique) (Preliminar)*

No se ejecutó

10. OBSERVACIONES

El indiviso pozo en superficie mantiene las condiciones de Pasivo Ambiental APA.

Ing. MSc. Alberto Arequipa Altamirano
Geole. Ambiental - CIP. 26593