

DISTRITO DE HUACHO

DISTRITO DE AUCALLAMA

DISTRITO DE CHANCAY

DISTRITO DE ANCON

DISTRITO DE SANTA ROSA

DISTRITO DE VENTANILLA

OCEANO PACIFICO




**UBICACIÓN DEPARTAMENTAL**





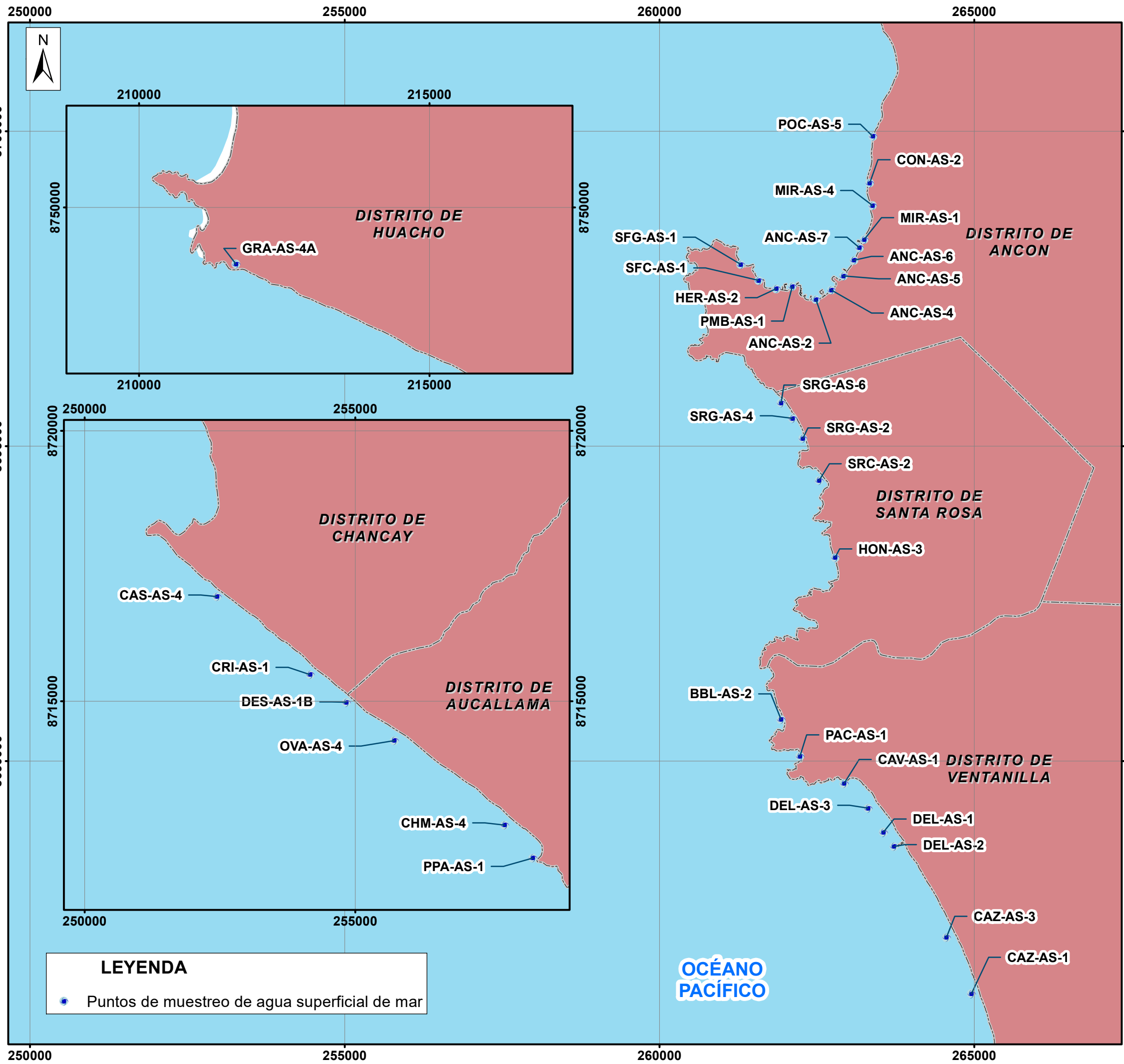
**UBICACIÓN PROVINCIAL**



**SIGNOS CONVENCIONALES**

-  Límite Distrital
-  Límite Provincial
-  Distritos Evaluados

 <b>PERÚ</b> Ministerio del Ambiente	Organismo de Evaluación y Fiscalización Ambiental
	Departamento Lima, Provincia Constitucional del Callao, Lima, Huaral y Huaura, Distrito Ventanilla, Santa Rosa, Ancón, Aucallama, Chancay y Huacho
<b>UBICACIÓN DE LA ZONA DE ESTUDIO DE LA EVALUACIÓN AMBIENTAL FOCAL</b>	
	
Escala : 1/300000 Datum Horizontal WGS84 Proyección Transversa de Mercator Sistema de Coordenadas - UTM - Zona 18S	
Elaborado:	Fecha:
<b>CSIG-OEFA</b>	Agosto 2023
Fuente: Cartas Nacionales, escala 1:100 000 - IGN, Centros Poblados - INEI, Subdirección Técnica Científica de la Dirección de Evaluación Ambiental -OEFA	



**LEYENDA**

● Puntos de muestreo de agua superficial de mar

**PERÚ** Ministerio del Ambiente  
 Organismo de Evaluación y Fiscalización Ambiental

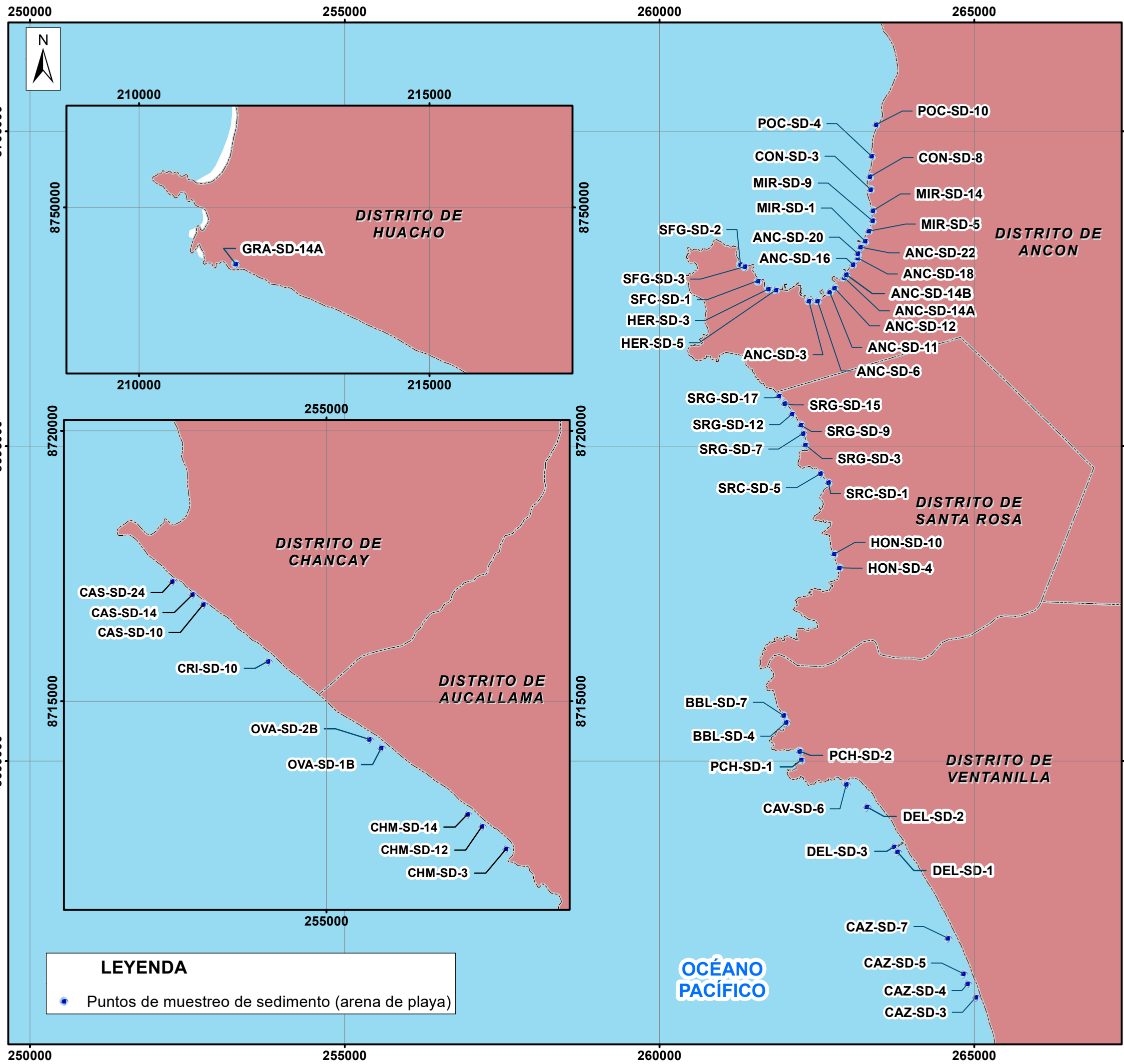
Departamento Lima, Provincia Constitucional del Callao, Lima, Huala y Huaral, distrito de Ventanilla, Santa Rosa, Ancón, Aucallama, Chancay y Huacho.

**Mapa de ubicación de puntos de muestreo de agua superficial de mar de la Evaluación Ambiental Focal**

Escala : 1/60000  
 Datum Horizontal WGS84  
 Proyección Transversa de Mercator  
 Sistema de Coordenadas - UTM - Zona 18S

Elaborado: **CSIG-OEFA** Fecha: Agosto 2023

Fuente: Cartas Nacionales, escala 1:100 000 - IGN, Centros Poblados - INEI, Subdirección Técnica Científica de la Dirección de Evaluación Ambiental - OEFA



**LEYENDA**

● Puntos de muestreo de sedimento (arena de playa)

**PERÚ** Ministerio del Ambiente  
 Organismo de Evaluación y Fiscalización Ambiental

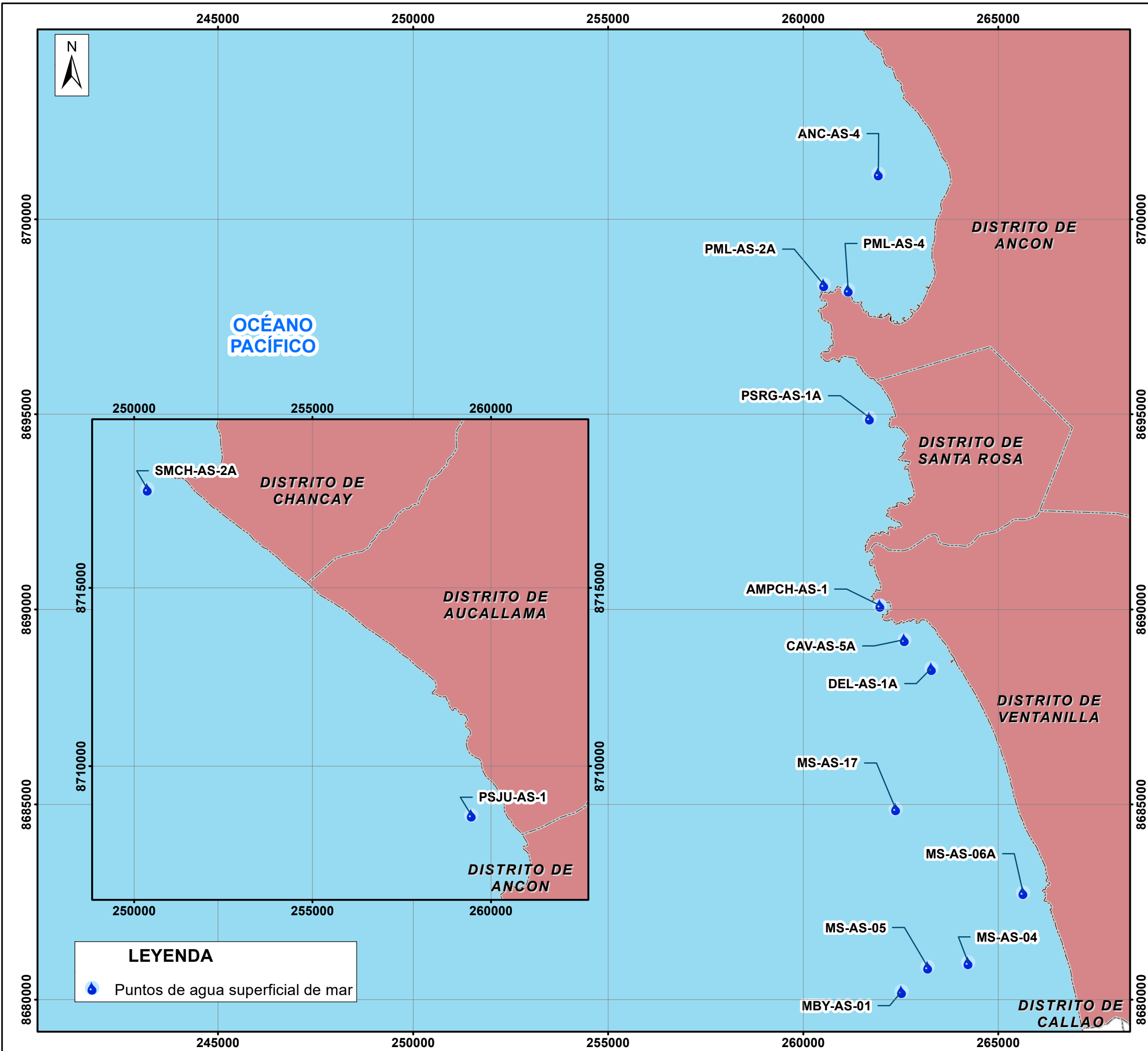
Departamento Lima, Provincia Constitucional del Callao, Lima, Hualaura y Huaral, distrito de Ventanilla, Santa Rosa, Ancón, Aucallama, Chancay y Huacho.

**Mapa de ubicación de puntos de muestreo de sedimento de la Evaluación Ambiental Focal**

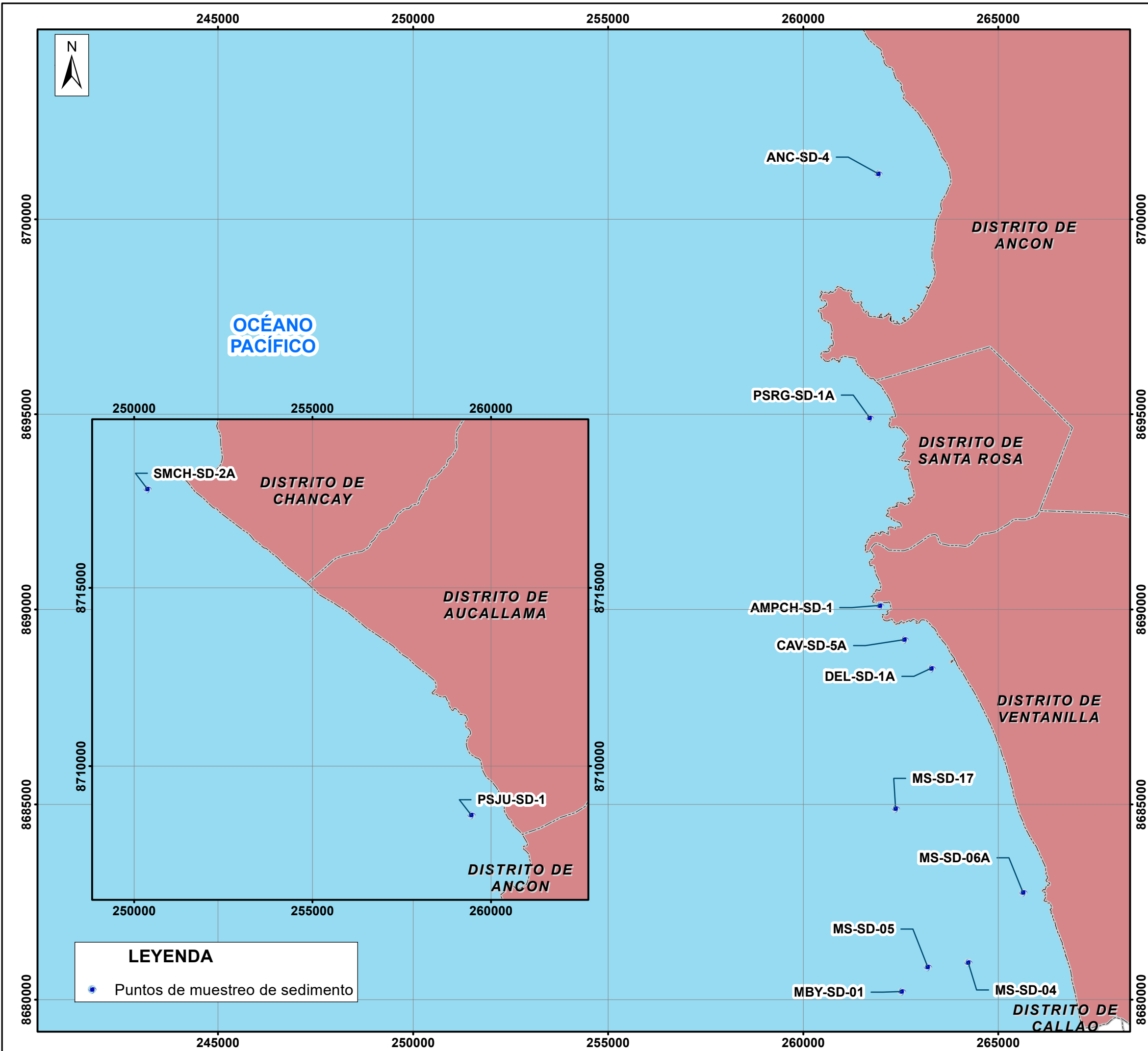
Escala : 1/60000  
 Datum Horizontal WGS84  
 Proyección Transversa de Mercator  
 Sistema de Coordenadas - UTM - Zona 18S

Elaborado: **CSIG-OEFA** Fecha: Agosto 2023

Fuente: Cartas Nacionales, escala 1:100 000 - IGN, Centros Poblados - INEI, Subdirección Técnica Científica de la Dirección de Evaluación Ambiental.-OEFA



<p><b>PERÚ</b> Ministerio del Ambiente</p>	<p>Organismo de Evaluación y Fiscalización Ambiental</p>
<p><b>Mapa de ubicación de puntos de muestreo de agua superficial de mar de la Evaluación Ambiental Focal</b></p>	
<p>2 1 0 2 4 km</p> <p>Escala : 1/95000 Datum Horizontal WGS84 Proyección Transversa de Mercator Sistema de Coordenadas - UTM - Zona 18S</p>	
Elaborado:	Fecha:
<b>CSIG-OEFA</b>	Agosto 2023
<p>Fuente: Cartas Nacionales, escala 1:100 000 - IGN, Centros Poblados - INEI. Subdirección Técnica Científica de la Dirección de Evaluación Ambiental.-OEFA</p>	



	<b>PERÚ</b> Ministerio del Ambiente	Organismo de Evaluación y Fiscalización Ambiental
	Departamento Lima, Provincia Constitucional del Callao, Lima, y Huaral. distrito de Ventanilla, Santa Rosa, Ancón, Aucallama y Chancay.	
<b>Mapa de ubicación de puntos de muestreo de sedimento de la Evaluación Ambiental Focal</b>		
Escala : 1/95000 Datum Horizontal WGS84 Proyección Transversa de Mercator Sistema de Coordenadas - UTM - Zona 18S		
Elaborado:	<b>CSIG-OEFA</b>	Fecha: Agosto 2023
Fuente:	Cartas Nacionales, escala 1:100 000 - IGN, Centros Poblados - INEI. Subdirección Técnica Científica de la Dirección de Evaluación Ambiental.-OEFA	