




PERÚ

Ministerio  
del AmbienteOrganismo de Evaluación y  
Fiscalización Ambiental - OEFA

Dirección de Evaluación

"Año de la Promoción de la Industria Responsable y del Compromiso Climático"  
"Decenio de las Personas con Discapacidad en el Perú"**INFORME N° 91 - 2014-OEFA/DE-SDCA-CIPASH**

**PARA** : **CARLOS ALLEN GUILLÉN PANTIGOZO**  
Coordinador para la Identificación de Pasivos Ambientales del Subsector Hidrocarburos

**DE** : **FRANCHESCA PINEDA TASAYCO**  
Tercero Evaluador para la Identificación de Pasivos Ambientales del Subsector Hidrocarburos

**ASUNTO** : Identificación de pasivo ambiental del subsector hidrocarburos con código de Ficha OEFA F01679, ubicado en el Lote III, en el distrito de Vichayal de la provincia Talara del departamento de Piura.

**FECHA** : San Isidro, **16 DIC. 2014**

El presente Informe de identificación de pasivo ambiental del subsector hidrocarburos ha sido elaborado en el marco de la Ley N° 29134 - Ley que regula los pasivos ambientales del subsector hidrocarburos<sup>1</sup> y su Reglamento<sup>2</sup>, así como en aplicación de la Directiva N° 001-2013-OEFA/CD<sup>3</sup>.

**I. OBJETO**

1. El presente Informe tiene por objeto comunicar que el pozo mal abandonado (con código PERUPETRO T8000) constituye un pasivo ambiental del subsector hidrocarburos, identificado con código de Ficha OEFA F01679. Este pasivo ambiental se encuentra ubicado en el Lote III, en el distrito de Vichayal de la provincia Talara del departamento de Piura, el cual fue verificado en campo el 06 de agosto de 2014.

**II. MARCO NORMATIVO**

2. Mediante la Ley N° 29134 - Ley que regula los pasivos ambientales del subsector hidrocarburos, se establecen las reglas aplicables a la gestión de los pasivos ambientales en las actividades del subsector hidrocarburos, con la finalidad de reducir o eliminar sus impactos negativos en la salud, la población, el ecosistema circundante y la propiedad.
3. El Artículo 2° de la citada Ley, define a los pasivos ambientales como aquellos pozos e instalaciones mal abandonados, los suelos contaminados, los efluentes, emisiones, restos o depósitos de residuos ubicados en cualquier lugar del territorio nacional, incluyendo el zócalo marino, producidos como consecuencia de operaciones en el subsector hidrocarburos, realizadas por parte de empresas que han cesado sus actividades en el área donde se produjeron dichos impactos.
4. El Numeral 6.3 del Artículo 6° del Reglamento de la Ley N° 29134, aprobado mediante Decreto Supremo N° 004-2011-EM, dispone que la autoridad a cargo de la fiscalización

<sup>1</sup> Publicado en el diario oficial El Peruano el 17 de noviembre de 2007.

<sup>2</sup> Decreto Supremo N° 004-2011-EM.

<sup>3</sup> Directiva N° 001-2013-OEFA/CD - Directiva para la identificación de pasivos ambientales en el subsector hidrocarburos a cargo del OEFA y la Metodología para la Estimación del Nivel de Riesgo de Pasivos Ambientales en el Subsector Hidrocarburos, aprobada con Resolución de Consejo Directivo N° 022-2013-OEFA/CD del 22 de mayo de 2013.

y sanción del cumplimiento de las obligaciones ambientales contenidas en el Reglamento de la Ley N° 29134 es el Organismo Supervisor de la Inversión en Energía y Minería – OSINERGMIN, en tanto no se efectúe la transferencia de funciones de evaluación, supervisión, fiscalización, control y sanción en materia ambiental al Organismo de Evaluación y Fiscalización Ambiental – OEFA, de acuerdo a lo establecido en la Primera Disposición Complementaria Transitoria de la Ley N° 29325 y el Decreto Supremo N° 001-2010-MINAM.

5. Con la finalidad de dar cumplimiento a lo dispuesto en la Ley N° 29325, y dentro del proceso gradual de transferencia de las funciones de las entidades del Gobierno Nacional con competencias en evaluación, supervisión, fiscalización, control y sanción ambiental, mediante Decreto Supremo N° 001-2010-MINAM se aprobó el inicio del proceso de transferencia de las funciones de supervisión, fiscalización y sanción en materia ambiental del OSINERGMIN al OEFA, y posteriormente por medio de la Resolución Ministerial N° 042-2013-MINAM, publicada el 19 de febrero de 2013, el Ministerio del Ambiente precisó que el OEFA es competente para ejercer la función de identificación de pasivos ambientales de hidrocarburos, en el marco de lo establecido en la Ley N° 29134 y su Reglamento.
6. Asimismo, mediante Resolución de Consejo Directivo N° 022-2013-OEFA/CD del 22 de mayo de 2013, se aprobó la Directiva N° 001-2013-OEFA/CD – Directiva para la identificación de pasivos ambientales en el subsector hidrocarburos a cargo del OEFA y la Metodología para la Estimación del Nivel de Riesgo de Pasivos Ambientales en el Subsector Hidrocarburos.

A continuación se detallan las acciones desarrolladas:

### III. IDENTIFICACIÓN DE PASIVO AMBIENTAL DEL SUBSECTOR HIDROCARBUROS CON CÓDIGO DE FICHA OEFA F01679

#### III.1 Revisión Documentaria

7. Entre los años 2001 y 2002, PERUPETRO S.A. (en adelante, PERUPETRO) realizó el estudio denominado "Pasivos Ambientales - Estudio de Pozos ATA, APA y DPA"<sup>4</sup> (en adelante, Estudio PERUPETRO), evaluándose un total de 8 944 pozos, los cuales fueron clasificados con un código de intervención<sup>5</sup>, para priorizar su abandono o considerarlo dentro de un programa de rehabilitación.
8. De acuerdo al Estudio PERUPETRO, 401 pozos fueron clasificados con los códigos 1A y 1B; sin embargo, se priorizaron los trabajos de abandono de 204 pozos ubicados en los campos del noroeste del Perú, así como los pozos ubicados en el sector Pirín y Ahuallane en Puno, en la medida que representaban un mayor peligro a la seguridad integral de las personas. La ejecución del programa de abandono técnico definitivo de dichos pozos estuvo a cargo de PETROPERÚ S.A. (en adelante, PETROPERÚ), según la autorización dispuesta en el Artículo 6° de la Ley N° 28880 - Ley que autoriza Crédito

<sup>4</sup> Pozo ATA: Pozo con abandono temporal.  
Pozo APA: Pozo con abandono permanente.  
Pozo DPA: Pozo abandonado durante la perforación.

<sup>5</sup> 1A: Pozos que necesitan abandono permanente, por constituir un verdadero peligro a la seguridad integral de las personas.  
1B: Pozos que necesitan abandono permanente, porque potencialmente pueden contaminar el ambiente.  
1C: Pozos secos, productores de agua, que no contaminan el ambiente y no son un peligro para las personas.  
2A: Pozos que de alguna forma debe considerarse su rehabilitación, ya sea para ponerlos en producción o para incluirlos dentro de proyectos de recuperación mejorada.

Suplementario en el Presupuesto del Sector Público para el Año Fiscal 2 006 y dicta otras medidas.

9. Asimismo, entre los años 2 009 y 2 010, el OSINERGMIN realizó trabajos de identificación de pasivos ambientales del subsector hidrocarburos, identificándose 6 271 pozos, de los cuales 4 634 fueron considerados pasivos ambientales, de acuerdo a los informes números 19853-2009-OS-GFHL/UMAL, 7426-2010-OS-GFHL/UEEL y 13609-2010-OS-GFHL/UPPD del OSINERGMIN. Sin embargo, no todos los pozos identificados y evaluados cumplen con la definición de pasivo ambiental, de acuerdo a lo establecido en el Artículo 2° de la Ley N° 29134 – Ley que regula los Pasivos Ambientales del Subsector Hidrocarburos.
10. Según el registro de OSINERGMIN es un pozo ATA, la cual señala que se observa suelos impregnados con hidrocarburos, no se observaron poblaciones cercanas, existen vías de acceso al pozo (ver Anexo 6).

### III.2 Descripción del pasivo ambiental y área circundante

#### III.2.1 Identificación del área

11. De lo revisado en el Estudio de Impacto Ambiental Integrado del Proyecto "Perforación de Pozos, Facilidades de Producción y Sísmica de las zonas B y C del Lote III", aprobado por Resolución Directoral N° 108-2007-MEM/AAE, el lote III tiene un clima influenciado por los efectos de la Corriente Peruana (Humboldt) y la Corriente Ecuatorial de aguas calientes, así como por otros fenómenos meteorológicos propios de la región Noroeste del Perú. Las geoformas actuales están directamente ligadas al fenómeno de El Niño, siendo el terreno de origen sedimentario modificado por el tectonismo del pleistoceno, su cambio de relieve está directamente ligado al agua, que en época de presencia de dicho fenómeno erosiona en mayor o menor grado de acuerdo a los caudales de precipitación de lluvias. La elevación de la zona en estudio varía desde los 0 msnm hasta aproximadamente 175 msnm. En forma general, al área de Talara le corresponde la unidad geomorfológica de Plataforma Costanera, identificando de manera más localizada las siguientes subunidades: planicie marina-tablazo, lomadas, colinas bajas, medias y altas y lechos recientes.
12. Las geoformas del lote III están directamente ligadas al fenómeno del niño, siendo el terreno de origen sedimentario modificado por el tectonismo del pleistoceno, su cambio de relieve está directamente ligado al agua, que en época de presencia del fenómeno de El Niño erosiona en mayor o menor grado de acuerdo a los caudales de precipitación de lluvia. Asimismo inciden la erosión eólica en las pampas y tablazos de este lote. En algunas zonas del lote III se ha podido observar especies como *Prosopis pallida* "Algarrobo", *Capparis scabrida* "Zapote" y *Capparis avicennifolia* "Vichayo" formando matorrales dispersos mas o menos homogéneos. Específicamente en la zona evaluada se ha observado una llanura desértica con bosque seco en la que se identificaron especies como espino y zapote.

#### III.2.2 Descripción del pasivo ambiental

13. En la visita realizada por el OEFA el 06 de agosto del 2 014, se observó el pozo inactivo ubicado sobre un terreno habilitado, el cual posee acceso vehicular directo. Se observa cabezal de pozo compuesto de bridas el cual emerge 0,35 m desde el nivel del suelo, al lado del cabezal se aprecia una tubería que presenta válvula en la parte superior. Asimismo, se observa que el pozo está rodeado por un cerco metálico en estado de

corrosión. No se percibió emisiones gaseosas provenientes del pozo; sin embargo, se observa que los elementos de cierre están corroidos, por las condiciones en las que se encuentran dichos elementos posiblemente no puedan garantizar el hermetismo del pozo. Se observó suelo con presencia de hidrocarburos en el área de evaluación (ver Anexos 1 y 2).

14. Para la evaluación del área circundante al pozo se realizó un recorrido y exploración del área en mención con la finalidad de determinar la presencia de suelo impregnado con hidrocarburo, estableciéndose de esa manera la ubicación de los puntos de muestreo de suelo, los resultados de las concentraciones de las Fracciones de Hidrocarburos F2 (C<sub>10</sub>-C<sub>28</sub>) y F3 (C<sub>28</sub>-C<sub>40</sub>) de los reportes de ensayo de laboratorio correspondientes a las muestras de suelo recolectadas no superan las concentraciones establecidas en el Estándar de Calidad Ambiental para Suelo de uso Agrícola aprobado por el Decreto Supremo N° 002-2013-MINAM, evidenciando la presencia de hidrocarburos en el suelo, como se detalla en el Ítem III.3.
15. En ese sentido, de la revisión documentaria y evaluación in situ se tiene que el pozo se encuentra mal abandonado, toda vez que no se encuentra herméticamente cerrado ni en condiciones seguras para el abandono, conforme se establece en el Artículo 2° del Decreto Supremo N° 032-2004-EM – Reglamento de las Actividades de Exploración y Explotación de Hidrocarburos<sup>6</sup>.

### III.3 Identificación de contaminantes y toma de muestras

#### III.3.1 Calidad del suelo

16. Producto del recorrido y exploración del área circundante al pozo, se ubicaron dos (02) puntos para la recolección de igual número de muestras puntuales de suelo para su correspondiente análisis en un laboratorio acreditado por INDECOPI. Para la toma de muestra se siguieron los criterios establecidos en la "Guía para Muestreo de Suelos" en el marco del Decreto Supremo N° 002-2013-MINAM, Estándares de Calidad Ambiental (ECA) para suelo, aprobado con R.M. N° 085-2014-MINAM del Ministerio del Ambiente.
17. La descripción y ubicación de los puntos de muestreo de suelo; así como, los parámetros analizados en laboratorio se detallan en la Tabla 1 (ver Anexo 4).

**Tabla 1: Puntos de Muestreo**

Matriz	Código del punto de muestreo	Parámetros analizados	Descripción	WGS 84 ZONA 17M	
				ESTE (m)	NORTE (m)
Suelo	F01679-SU01	FH F1(C <sub>6</sub> -C <sub>10</sub> )* FH F2 (C <sub>10</sub> -C <sub>28</sub> ) FH F3 (C <sub>28</sub> -C <sub>40</sub> )	La muestra de suelo se tomó a 1,6 m de distancia del Pozo y a una profundidad de 0,2 m de la superficie del suelo. Suelo arenoso con grava, no se percibe olor a hidrocarburos.	484169	9460985
Suelo	F01679-SU02	FH F1(C <sub>6</sub> -C <sub>10</sub> )* FH F2 (C <sub>10</sub> -C <sub>28</sub> ) FH F3 (C <sub>28</sub> -C <sub>40</sub> )	La muestra de suelo se tomó a 4,8 m de distancia del Pozo y a una profundidad de 0,3 m de la superficie del suelo. Suelo arenoso con grava, no se percibe olor a hidrocarburos.	484172	9460984

\* De manera referencial, dado que el ECA considera la Fracción de hidrocarburos F1 (C<sub>5</sub>-C<sub>10</sub>).

FH F1: Fracción de hidrocarburos F1 (C<sub>5</sub>-C<sub>10</sub>).

FH F2: Fracción de hidrocarburos F2 (C<sub>10</sub>-C<sub>28</sub>).

FH F3: Fracción de hidrocarburos F3 (C<sub>28</sub>-C<sub>40</sub>).

<sup>6</sup> Decreto Supremo N° 032-2004-EM - Reglamento de las Actividades de Exploración y Explotación de Hidrocarburos.

Artículo 2°.- Definiciones

(...)

"Abandono del Pozo: Trabajos que se efectúan para dejar herméticamente cerrado y en condiciones seguras un Pozo."

(...)

18. Los resultados obtenidos en laboratorio fueron comparados con el Estándar de Calidad Ambiental para Suelo de uso agrícola (Decreto Supremo N° 002-2013-MINAM), dado que no se ha observado viviendas ni actividad industrial/extractiva en curso en los alrededores a la ubicación del pozo. Se obtuvieron los siguientes resultados de laboratorio (ver Anexo 5):

**Tabla 2: Resultado de los análisis fisicoquímicos realizados**

Matriz	Código de muestra	Parámetros analizados	Resultado	Unidad	ECA o norma referencial	% que se encuentra por encima del ECA o norma referencial	Laboratorio	Número de informe de ensayo de laboratorio
Suelo	F01679-SU01	FH F1 (C <sub>6</sub> -C <sub>10</sub> )*	< 10	mg/kg	200	No supera	AGQ Perú S.A.C.	S-14/22737
Suelo	F01679-SU01	FH F2 (C <sub>10</sub> -C <sub>28</sub> )	< 10	mg/kg	1 200	No supera	AGQ Perú S.A.C.	S-14/22737
Suelo	F01679-SU01	FH F3 (C <sub>28</sub> -C <sub>40</sub> )	< 10	mg/kg	3 000	No supera	AGQ Perú S.A.C.	S-14/22737
Suelo	F01679-SU02	FH F1 (C <sub>6</sub> -C <sub>10</sub> )*	< 10	mg/kg	200	No supera	AGQ Perú S.A.C.	S-14/22738
Suelo	F01679-SU02	FH F2 (C <sub>10</sub> -C <sub>28</sub> )	137	mg/kg	1 200	No supera	AGQ Perú S.A.C.	S-14/22738
Suelo	F01679-SU02	FH F3 (C <sub>28</sub> -C <sub>40</sub> )	185	mg/kg	3 000	No supera	AGQ Perú S.A.C.	S-14/22738

\* De manera referencial, dado que el ECA considera la Fracción de hidrocarburos F1 (C<sub>5</sub>-C<sub>10</sub>).

FH F1: Fracción de hidrocarburos F1 (C<sub>5</sub>-C<sub>10</sub>).

FH F2: Fracción de hidrocarburos F2 (C<sub>10</sub>-C<sub>28</sub>).

FH F3: Fracción de hidrocarburos F3 (C<sub>28</sub>-C<sub>40</sub>).

19. Los resultados obtenidos muestran la presencia de hidrocarburos en el suelo, correspondiente a la Fracción de Hidrocarburos F2 y Fracción de Hidrocarburos F3; en el punto de muestreo F01679 – SU02; sin embargo, sus concentraciones no superan el ECA<sup>7</sup> para Suelo de uso agrícola, por lo que la estimación del nivel de riesgo se realizará en función a la estructura del pozo mal abandonado.

### III.4 Estimación del Nivel de Riesgo

20. La estimación del nivel de riesgo del pasivo ambiental, se evaluó conforme a los lineamientos establecidos en la Metodología para la Estimación del Nivel de Riesgo de Pasivos Ambientales en el Subsector Hidrocarburos aprobada por Resolución de Consejo Directivo N° 022-2013-OEFA/CD.

#### III.4.1 Salud

##### Identificación de peligros

21. No se identificó un peligro inminente a nivel superficial asociado a la presencia del pozo que pueda afectar la salud de la población; sin embargo, al no contar con un adecuado abandono, representa un peligro potencial en el tiempo.

##### Estimación de la probabilidad

22. La probabilidad de ocurrencia de peligros se evaluó in situ y en gabinete, conforme a los lineamientos de la Metodología para la Estimación del Nivel de Riesgo de Pasivos Ambientales en el Subsector Hidrocarburos, conforme al siguiente detalle:

<sup>7</sup> Ley N° 28611 - Ley General del Ambiente  
 Artículo 31.- Del Estándar de Calidad Ambiental  
 31.1 El Estándar de Calidad Ambiental - ECA es la medida que establece el nivel de concentración o del grado de elementos, sustancias o parámetros físicos, químicos y biológicos, presentes en el aire, agua o suelo, en su condición de cuerpo receptor, que no representa riesgo significativo para la salud de las personas ni al ambiente.

"Año de la Promoción de la Industria Responsable y del Compromiso Climático"  
 "Decenio de las Personas con Discapacidad en el Perú"

Probabilidad de la ocurrencia	Valor
Durante la evaluación in situ, no se observó a nivel superficial afloramiento de hidrocarburo y/o emisiones de gases asociados a la presencia del pozo; sin embargo, al no contar con un adecuado abandono representa un potencial peligro, pero con poca probabilidad de ocurrencia, por lo que se estima pueda suceder dentro de un periodo mayor a un año.	1

Fuente: Elaboración propia (Cuadro N° 1 de la Metodología para la Estimación del Nivel de Riesgo de Pasivos Ambientales en el Subsector Hidrocarburos).

**Estimación de la consecuencia en la salud**

23. La consecuencia en la salud, se evaluó in situ y en gabinete, conforme a los lineamientos establecidos en la Metodología para la Estimación del Nivel de Riesgo de Pasivos Ambientales en el Subsector Hidrocarburos, como se detalla a continuación:

$$\text{Salud} = C + 2(P) + E + \text{Pobl.}$$

Factores	Escenarios	Puntuación
Cantidad (C)	Se estima que el cabezal de pozo expuesto a nivel de superficie es considerado como un residuo menor a 5 toneladas.	1
Peligrosidad (P)	Se considera que el casing expuesto, podría generar daños leves y reversibles.	2* x (1)
Extensión (E)	Durante la evaluación in situ, se observó que el pozo se encuentra aproximadamente a 3 088 metros de distancia de la Localidad de San Felipe de Vichayal.	1
Población potencialmente afectada (Pobl.)**	No hay viviendas asentadas en las proximidades al área circundante del pozo en evaluación, a menos de 1 km.	4
<b>Total</b>		<b>8</b>

Fuente: Elaboración propia (Cuadros números 2, 3, 4 y 5 de la Metodología para la Estimación del Nivel de Riesgo de Pasivos Ambientales en el Subsector Hidrocarburos).

\* La peligrosidad se multiplica por la constante 2 en la sumatoria de factores para el cálculo de la consecuencia.

\*\*La población potencialmente afectada ha sido determinada considerando un radio de hasta 1 km, dado que la mayor distancia en el factor extensión está referida a 1 km.

24. Para la puntuación de 8, le corresponde un valor numérico de 2 (Cuadro N° 11 de la Metodología para la Estimación del Nivel de Riesgo de Pasivos Ambientales en el Subsector Hidrocarburos) para la consecuencia en la salud.

**Estimación del nivel de riesgo en la salud**

25. De acuerdo a lo señalado en la Metodología para la Estimación del Nivel de Riesgo de Pasivos Ambientales en el Subsector Hidrocarburos, el cálculo para la estimación de riesgo para la salud, se realiza empleando la siguiente ecuación:

$$\text{Riesgo} = \text{Probabilidad} \times \text{Consecuencia}$$

26. Reemplazando los valores obtenidos en esta ecuación tenemos: (1 x 2), el valor del riesgo para la salud es 2, que se interpreta como un nivel de riesgo BAJO de acuerdo a los rangos establecidos en el siguiente cuadro:

**Determinación del nivel de riesgo**

Nivel de riesgo en función de la salud, seguridad de la población y calidad del ambiente	Rango del riesgo
Riesgo alto	16 – 25
Riesgo medio	6 – 15
Riesgo bajo	1 – 5

Fuente: Cuadro N° 14 de la Metodología para la Estimación del Nivel de Riesgo de Pasivos Ambientales en el Subsector Hidrocarburos.

**III.4.2 Seguridad de la población**

**Identificación de peligros**

27. Debido a las condiciones en las que se encuentra el pozo y su área circundante pueden ocasionar daños a la integridad física de las personas producto de caídas y/o golpes.

**Estimación de la probabilidad**

28. La probabilidad de ocurrencia de peligros se evaluó in situ y en gabinete, conforme a los lineamientos de la Metodología para la Estimación del Nivel de Riesgo de Pasivos Ambientales en el Subsector Hidrocarburos, tal como se detalla a continuación:

Probabilidad de la ocurrencia	Valor
Durante la evaluación in situ, no se observó a nivel superficial afloramiento de hidrocarburo y/o emisiones de gases asociados a la presencia del pozo; sin embargo, al no contar con un adecuado abandono representa un potencial peligro, pero con poca probabilidad de ocurrencia, por lo que se estima pueda suceder dentro de un periodo mayor a un año.	1

Fuente: Elaboración propia (Cuadro N° 1 de la Metodología para la Estimación del Nivel de Riesgo de Pasivos Ambientales en el Subsector Hidrocarburos).

**Estimación de la consecuencia en la seguridad de la población**

29. La consecuencia en la seguridad de la población se evaluó in situ y en gabinete, conforme a los lineamientos establecidos en la Metodología para la Estimación del Nivel de Riesgo de Pasivos Ambientales en el Subsector Hidrocarburos, como se detalla a continuación:

**Seguridad de la población =  $\Sigma$  (Factores)**

Factores	Escenarios	Puntuación
<b>Accesibilidad</b>	Se observó que la población más cercana se encuentra aproximadamente a 3 088 metros del pozo, por lo que se requiere de un vehículo para el acceso al pozo en evaluación.	2
<b>Potencial de colapso</b>	El cabezal de pozo sobresale 0,35 m desde la base de la superficie del suelo.	1

"Año de la Promoción de la Industria Responsable y del Compromiso Climático"  
 "Decenio de las Personas con Discapacidad en el Perú"

Factores	Escenarios	Puntuación
Presencia de cercos	El área del pasivo ambiental se encuentra cercada pero no cuenta con señalización.	2
Potencial de incendios o explosión	Durante la visita in situ, no se observó a nivel superficial la existencia de sustancias o agentes asociados a la presencia del pozo con características combustibles ni explosivos. Sin embargo, se presume que el casing encontrado dentro del hoyo, estuvo impregnado con hidrocarburo en su interior y debido al paso del tiempo expuesto a la intemperie sus propiedades se encontrarían neutralizadas.	1
<b>Total</b>		<b>6</b>

Fuente: Elaboración propia (Cuadros números 7, 8, 9 y 10 de la Metodología para la Estimación del Nivel de Riesgo de Pasivos Ambientales en el Subsector Hidrocarburos).

30. Para la puntuación de 6, le corresponde un valor numérico de 1 (Cuadro N° 13 de la Metodología para la Estimación del Nivel de Riesgo de Pasivos Ambientales en el Subsector Hidrocarburos) para la consecuencia en la seguridad de la población.

#### Estimación del nivel de riesgo en la seguridad

31. De acuerdo a lo señalado en la Metodología para la Estimación del Nivel de Riesgo de Pasivos Ambientales en el Subsector Hidrocarburos, el cálculo para la estimación de riesgo para la seguridad de la población se realiza empleando la siguiente ecuación:

$$\text{Riesgo} = \text{Probabilidad} \times \text{Consecuencia}$$

32. Reemplazando los valores obtenidos en esta ecuación tenemos: (1 x 1), el valor del riesgo para la seguridad de la población es 1, que se interpreta como un nivel de riesgo BAJO de acuerdo a los rangos establecidos en el siguiente cuadro:

#### Determinación del nivel de riesgo

Nivel de riesgo en función de la salud, seguridad de la población y calidad del ambiente	Rango del riesgo
Riesgo alto	16 – 25
Riesgo medio	6 – 15
Riesgo bajo	1 – 5

Fuente: Cuadro N° 14 de la Metodología para la Estimación del Nivel de Riesgo de Pasivos Ambientales en el Subsector Hidrocarburos.

### III.4.3 Calidad del Ambiente

#### Identificación de peligros

33. No se identificó un peligro inminente a nivel superficial asociado a la presencia del pozo que pueda afectar la calidad del ambiente; sin embargo, al no contar con un adecuado abandono, representa un peligro potencial en el tiempo.

**Estimación de la probabilidad**

34. La probabilidad de ocurrencia de peligros se evaluó in situ y en gabinete, conforme a los lineamientos de la Metodología para la Estimación del Nivel de Riesgo de Pasivos Ambientales en el Subsector Hidrocarburos, como se detalla a continuación:

Probabilidad de la ocurrencia	Valor
Durante la evaluación in situ, no se observó a nivel superficial afloramiento de hidrocarburo y/o emisiones de gases asociados a la presencia del pozo; sin embargo, al no contar con un adecuado abandono representa un potencial peligro, pero con poca probabilidad de ocurrencia, por lo que se estima pueda suceder dentro de un periodo mayor a un año.	1

Fuente: Elaboración propia (Cuadro N° 1 de la Metodología para la Estimación del Nivel de Riesgo de Pasivos Ambientales en el Subsector Hidrocarburos).

**Estimación de la consecuencia en la calidad del ambiente**

35. La consecuencia en la calidad del ambiente se evaluó in situ y en gabinete, conforme a los lineamientos establecidos en la Metodología para la Estimación del Nivel de Riesgo de Pasivos Ambientales en el Subsector Hidrocarburos, como se detalla a continuación:

$$\text{Calidad del ambiente} = C + 2(P) + E + CM$$

Factores	Escenarios	Puntuación
<b>Cantidad (C)</b>	Se estima que el cabezal de pozo expuesto a nivel de superficie es considerado como un residuo menor a 5 toneladas.	1
<b>Peligrosidad (P)</b>	Se considera que el casing expuesto, podría generar daños leves y reversibles.	2* x (1)
<b>Extensión (E)</b>	Durante la evaluación in situ, se observó que el pozo se encuentra aproximadamente a 3 088 metros de distancia de la Localidad de San Felipe de Vichayal.	1
<b>Calidad del Medio (CM)</b>	No se evidencia presencia de sustancias o agentes asociados a la presencia del pozo que puedan afectar algún componente ambiental.	1
<b>Total</b>		5

Fuente: Elaboración propia (Cuadros números 2, 3, 4 y 6 de la Metodología para la Estimación del Nivel de Riesgo de Pasivos Ambientales en el Subsector Hidrocarburos).

\* La peligrosidad se multiplica por la constante 2 en la sumatoria de factores para el cálculo de la consecuencia.

36. Para la puntuación de 5, le corresponde un valor numérico de 1 (Cuadro N° 12 de la Metodología para la Estimación del Nivel de Riesgo de Pasivos Ambientales en el Subsector Hidrocarburos) para la consecuencia en la calidad del ambiente.

**Estimación del nivel de riesgo en la calidad del ambiente**

37. De acuerdo a lo señalado en la Metodología para la Estimación del Nivel de Riesgo de Pasivos Ambientales en el Subsector Hidrocarburos, el cálculo para la estimación de riesgo para la calidad del ambiente, se realiza empleando la ecuación:

$$\text{Riesgo} = \text{Probabilidad} \times \text{Consecuencia}$$

38. Reemplazando los valores obtenidos en esta ecuación tenemos: (1 x 1), el valor del riesgo para la calidad del ambiente es 1, que se interpreta como un nivel de riesgo BAJO de acuerdo a los rangos establecidos en el siguiente cuadro:

#### Determinación del nivel de riesgo

Nivel de riesgo en función de la salud, seguridad de la población y calidad del ambiente	Rango del riesgo
Riesgo alto	16 – 25
Riesgo medio	6 – 15
Riesgo bajo	1 – 5

Fuente: Cuadro N° 14 de la Metodología para la Estimación del Nivel de Riesgo de Pasivos Ambientales en el Subsector Hidrocarburos.

#### IV. CONCLUSIONES

39. Sobre la base de las consideraciones expuestas, es posible formular las siguientes conclusiones:
- El pozo identificado con código PERUPETRO T8000, califica como un pozo mal abandonado que no se encuentra herméticamente cerrado ni en condiciones seguras, de conformidad con lo establecido en el Decreto Supremo N° 032-2004-EM – Reglamento de las Actividades de Exploración y Explotación de Hidrocarburos.
  - En el área circundante al pozo, existe suelo impregnado con hidrocarburos, según los resultados obtenidos en laboratorio para los parámetros Fracción de Hidrocarburos F2 (C<sub>10</sub>-C<sub>28</sub>) y Fracción de Hidrocarburos F3 (C<sub>28</sub>-C<sub>40</sub>); sin embargo, las concentraciones registradas no han superado el valor establecido en el Estándar de Calidad Ambiental para suelo de uso agrícola, aprobado por Decreto Supremo N° 002-2013-MINAM.
  - El pozo mal abandonado (Pozo T8000) descrito en la Ficha OEFA F01679, constituye un pasivo ambiental del subsector hidrocarburos, en la medida que cumple con la definición de pasivo ambiental del subsector hidrocarburo establecido en el Artículo 2° de la Ley N° 29134 – Ley que Regula los Pasivos Ambientales del Subsector Hidrocarburos.
  - Los resultados de la estimación del nivel de riesgo de este pasivo ambiental determinan que, el nivel de riesgo para la salud es BAJO, el nivel de riesgo para la seguridad de la población es BAJO y el nivel de riesgo para la calidad del ambiente es BAJO.

#### V. RECOMENDACIÓN

40. Conforme a las conclusiones expuestas, se recomienda remitir el presente Informe a la Dirección General de Asuntos Ambientales Energéticos del Ministerio de Energía y Minas, para su conocimiento y fines pertinentes.



## VI. ANEXOS

1. Registro fotográfico.
2. Ficha para la identificación de pasivo ambiental en el subsector hidrocarburo (OEFA).
3. Mapa de ubicación geográfica.
4. Reporte de Monitoreo de Suelo.
5. Informe de ensayo de laboratorio.
6. Ficha de identificación de Pasivos Ambientales del OSINERGMIN.

Atentamente,

**FRANCHESCA PINEDA TASAYCO**  
Tercero Evaluador para la Identificación de  
Pasivos Ambientales del Subsector  
Hidrocarburos





PERÚ

Ministerio  
del Ambiente

Organismo de Evaluación y  
Fiscalización Ambiental - OEFA

Dirección de Evaluación

"Año de la Promoción de la Industria Responsable y del Compromiso Climático"  
"Decenio de las Personas con Discapacidad en el Perú"

# ANEXOS





PERÚ

Ministerio  
del Ambiente

Organismo de Evaluación y  
Fiscalización Ambiental - OEFA

Dirección de Evaluación

"Año de la Promoción de la Industria Responsable y del Compromiso Climático"  
"Decenio de las Personas con Discapacidad en el Perú"

# ANEXO 1

Registro fotográfico



"Año de la Promoción de la Industria Responsable y del Compromiso Climático"  
"Decenio de las Personas con Discapacidad en el Perú"



Fotografía N° 1. Vista panorámica del pozo T8000.



Fotografía N° 2. Cabezal del pozo T8000 compuesto por bridas y válvulas que emerge 0,35 m desde la superficie del suelo.

"Año de la Promoción de la Industria Responsable y del Compromiso Climático"  
"Decenio de las Personas con Discapacidad en el Perú"



Fotografía N° 3. Toma de muestra en el punto F01679-SU01 a 1,6 m del pozo T8000.



Fotografía N° 4. Toma de muestra en el punto F01679-SU02 a 4,8 m del pozo T8000.



PERÚ

Ministerio  
del Ambiente

Organismo de Evaluación y  
Fiscalización Ambiental - OEFA

Dirección de Evaluación

"Año de la Promoción de la Industria Responsable y del Compromiso Climático"  
"Decenio de las Personas con Discapacidad en el Perú"

## **ANEXO 2**

Ficha para la identificación de pasivo ambiental en el subsector  
hidrocarburo (OEFA)





## FICHA PARA LA IDENTIFICACIÓN DE PASIVOS AMBIENTALES EN EL SUBSECTOR HIDROCARBUROS

Fecha de la visita: 06-ago-14 Hora de la visita: 14:20 Nombre del evaluador: Cesar Abel Sebastian Gonzales Dirección / Unidad: OEFA/DE

## I. IDENTIFICACIÓN Y UBICACIÓN

Localidad: Vichayal Código PERUPETRO: T8000 Estado Tiempo:  Lluvioso  Soleado  Nublado  
 Distrito: Vichayal (Descripción)  
 Provincia: Talara Cielo despejado con vientos suaves.  
 Región: Piura

Lote  Nombre: III  
 Proyecto  Área de operación: T8000  
 Otros

Coordenadas UTM	Datum Geodésico: WGS84	Zona: 17	Norte: 9460986	Este: 484170	Altitud (m): 2	Precisión (m): ± 1
-----------------	------------------------	----------	----------------	--------------	----------------	--------------------

## Breve Descripción de la zona:

Las geoformas del lote III están directamente ligadas al fenómeno del niño, siendo el terreno de origen sedimentario modificado por el tectonismo del pleistoceno, su cambio de relieve está directamente ligado al agua, que en época de presencia del fenómeno de El Niño erosiona en mayor o menor grado de acuerdo a los caudales de precipitación de lluvia. Asimismo inciden la erosión eólica en las pampas y tablazos de este lote. En algunas zonas del lote III se ha podido observar especies como Prosopis pallida "Algarrobo", Capparis scabrida "Zapote" y Capparis avicennifolia "Vichayo" formando matorrales dispersos mas o menos homogéneos. Específicamente en la zona evaluada se ha observado una llanura desértica con bosque seco en la que se identificaron especies como espino y zapote.

## II. DESCRIPCIÓN DEL POSIBLE PASIVO AMBIENTAL

Tipo de Pozo Abandonado <input checked="" type="radio"/>	Instalaciones mal Abandonadas <input type="radio"/>	Suelos Contaminados con Efluente o Derrame <input type="radio"/>	Emisiones <input type="radio"/>	Restos de Residuos <input type="radio"/>	Otros: -
--	---	--	---------------------------------	--	----------

## Descripción del Pasivo Ambiental:

Pozo inactivo ubicado sobre un terreno habilitado, el cual posee acceso vehicular directo. Se observa cabezal de pozo compuesto de bridas el cual emerge 0,35 m desde el nivel del suelo, al lado del cabezal se aprecia una tubería que presenta válvula en la parte superior. Asimismo se observa que el pozo está rodeado por un cerco metálico en estado de corrosión. No se percibió emisiones gaseosas provenientes del pozo; sin embargo, se observa que los elementos de cierre están corroidos, por las condiciones en las que se encuentran dichos elementos posiblemente no puedan garantizar el hermetismo del pozo. Se observó suelo con presencia de hidrocarburos en el área de evaluación.

Área afectada aprox. (m2): 80

Profundidad aproximada del área afectada (m): 0.3

## III. ACTIVIDADES QUE SE REALIZAN DENTRO DEL ÁREA DE INFLUENCIA

Actividades económicas:	Industrial <input type="checkbox"/>	Comercial <input type="checkbox"/>	Agropecuaria <input checked="" type="checkbox"/>	Otros: -
Actividades recreativas:	Natación <input type="checkbox"/>	Caza <input type="checkbox"/>	Campo deportivo <input type="checkbox"/>	Otros: -

## IV. SITUACIÓN DEL ENTORNO

Entorno	Distancia aprox. (m)	Descripción
Viviendas	3088	Localidad de San Felipe de Vichayal.
Infraestructura vial	9	Trocha carrozable.
Infraestructura urbana	-	No se observó a 200 m alrededor del pozo.
Áreas Agrícolas o Ganaderas	-	No se observó a 200 m alrededor del pozo.
Explotación forestal	-	No se observó a 200 m alrededor del pozo.
Bosque y/o Vegetación Natural	770	Vegetación propia de la zona.
Especies y Ecosistemas en Protección	-	No se observó a 200 m alrededor del pozo.
Otros	-	Ninguna.

Observaciones: Ninguna.

## V. SITUACIÓN DEL AGUA (En caso de existir impacto al agua, a una distancia de hasta 100 m)





**FICHA PARA LA IDENTIFICACIÓN DE PASIVOS AMBIENTALES EN EL SUBSECTOR HIDROCARBUROS**

SEGURIDAD DE LA POBLACIÓN	Accesibilidad	Para llegar se requiere de un vehículo de transporte (bote, helicóptero, avión) <input type="radio"/>	En vehículo, seguido de distancia corta a pie (mayor a 1 km) <input checked="" type="radio"/>	Recorrido largo a pie en vía no demarcada (mayor de 1 km) <input type="radio"/>	Adyacente a áreas pobladas, corta distancia a pie (menos de 1 km) <input type="radio"/>
	Potencial de colapso	Instalaciones con cimentación deteriorada y con construcciones deterioradas a nivel del suelo (menor a 1,5 m) <input checked="" type="radio"/>	Instalaciones con cimentación deteriorada y con construcciones inestables de poca elevación (entre 1,5 y 2,5 m de altura) <input type="radio"/>	Instalaciones con cimentación deteriorada y con construcciones inestables y elevadas (mayor a 2,5 m de altura) <input type="radio"/>	Instalaciones con cimentación deteriorada y con construcciones inestables y elevadas, con potencial caída de escombros (mayor a 2,5 m de altura) potencial caída de escombros <input type="radio"/>
	Presencia de cercos	Zona afectada con cercos y señales, ambos deteriorados <input type="radio"/>	Zona afectada cercada y no señalizada <input checked="" type="radio"/>	Zona afectada no cercada pero señalizada <input type="radio"/>	Zona afectada no cercada ni señalizada <input type="radio"/>
	Potencial de incendios o explosivos	Existen residuos explosivos y/o combustibles cuyas propiedades se encuentran neutralizadas <input checked="" type="radio"/>	Existen residuos explosivos y/o combustibles almacenados en infraestructuras deterioradas <input type="radio"/>	Existen residuos explosivos y/o combustibles abandonados en áreas cercadas <input type="radio"/>	Existen residuos explosivos y/o combustibles abandonados a la intemperie <input type="radio"/>

Nº Muestras Recolectadas:	Aire	Agua superficial	Agua subterránea	Sedimento	Suelo	Efluentes	Emisiones
	0	0	0	0	2	0	0
Laboratorio / Número de informe de laboratorio:	No aplica	No aplica	No aplica	No aplica	AGQ / S-14/22737, S-14/22738	No aplica	No aplica

**Observaciones:** Los resultados obtenidos muestran la presencia de hidrocarburos en el suelo, correspondiente a las Fracciones de Hidrocarburos F2 y F3; sin embargo, sus concentraciones no superan el ECA para suelo de uso agrícola. La población potencialmente afectada ha sido determinada considerando un radio de hasta 1 km, dado que la mayor distancia en el factor de extensión está referida a 1 km.

  
Cesar Abel Sebastian Gonzales  
Unidad de Identificación de Pasivos Ambientales del Subsector Hidrocarburos  
Dirección de Evaluación







PERÚ

Ministerio  
del Ambiente

Organismo de Evaluación y  
Fiscalización Ambiental - OEFA

Dirección de Evaluación

"Año de la Promoción de la Industria Responsable y del Compromiso Climático"  
"Decenio de las Personas con Discapacidad en el Perú"

## **ANEXO 3**

Mapa de ubicación geográfica









PERÚ

Ministerio  
del Ambiente

Organismo de Evaluación y  
Fiscalización Ambiental - OEFA

Dirección de Evaluación

"Año de la Promoción de la Industria Responsable y del Compromiso Climático"  
"Decenio de las Personas con Discapacidad en el Perú"

# ANEXO 4

Reporte de Monitoreo de Suelo





PERÚ

Ministerio  
del AmbienteOrganismo de Evaluación y  
Fiscalización Ambiental - OEFA

FICHA SUELO

N° 793- SU

"Decenio de las Personas con Discapacidad en el Perú"  
"Año de la Promoción de la Industria Responsable y del Compromiso Climático"

## REPORTE DE MONITOREO AMBIENTAL EN EL MARCO DE LA IDENTIFICACIÓN DE PASIVOS AMBIENTALES DEL SUBSECTOR HIDROCARBUROS

### 1. DATOS GENERALES

Actividad	Identificación de pasivos ambientales del subsector hidrocarburos en el Lote III - Pozo con código PERUPETRO T8000. FICHA OEFA F01679.
Localidad, distrito, provincia y departamento	Distrito de vichayal, provincia Talara, departamento Piura.

### 2. DATOS DEL MONITOREO

Fecha inicio (dd-mm-aa)	06 de agosto de 2014
Fecha fin (dd-mm-aa)	06 de agosto de 2014
Equipo Técnico	Cesar Abel Sebastián Gonzales (Dirección de Evaluación) Edwin Zanabria Roman (Dirección de Evaluación)

### Puntos de monitoreo de suelo

	Código punto muestreo	Matriz	Fecha	Hora	Coordenadas UTM (Datum WGS84)			Descripción
					Zona	Este	Norte	
					1	F01679-SU01	SU	
2	F01679-SU02	SU	06/08/14	14:35	17	484172	9460984	La muestra de suelo se tomó a 4,8 m de distancia del Pozo y a una profundidad de 0,3 m de la superficie del suelo. Suelo arenoso con grava, no se percibe olor a hidrocarburos

### Protocolo de monitoreo

#### GUÍA PARA MUESTREO DE SUELOS

En el marco del Decreto Supremo N° 002-2013-MINAM, Estándares de Calidad Ambiental (ECA) para Suelo, aprobado con R.M. N° 085-2014-MINAM - Ministerio del Ambiente.





PERÚ

Ministerio del Ambiente

Organismo de Evaluación y Fiscalización Ambiental - OEFA

"Decenio de las Personas con Discapacidad en el Perú"  
"Año de la Promoción de la Industria Responsable y del Compromiso Climático"

### Parámetros a analizar

Matriz	Parámetros a analizar	Observaciones
Suelo	Fracción de Hidrocarburos F1 (C <sub>5</sub> -C <sub>10</sub> ) Fracción de Hidrocarburos F2 (C <sub>10</sub> -C <sub>28</sub> ) Fracción de Hidrocarburos F3 (C <sub>28</sub> -C <sub>40</sub> )	Análisis en Laboratorio TDR N°1843-LAB-2014

### Laboratorio

AGQ Perú S.A.C.

### 3. OBSERVACIONES

- El estado de tiempo en la zona se presentó, día soleado, cielo despejado con vientos suaves.
- Esta ficha no incluye los resultados analíticos del monitoreo ambiental, por cuanto aún no se cuenta con los reportes de laboratorio.



### 4. ANEXOS

	Sí	No
Copia de Cadena de Custodia con sello de recepción del laboratorio	X	
Registro fotográfico de cada muestra	X	

### FECHA

San Isidro, 01 SET. 2014

Edwin Zanabria Roman  
EVALUADOR





PERÚ

Ministerio  
del Ambiente

Organismo de Evaluación y  
Fiscalización Ambiental - OEFA

"Decenio de las Personas con Discapacidad en el Perú"  
"Año de la Promoción de la Industria Responsable y del Compromiso Climático"

## ANEXO I

Copia de Cadena de Custodia con sello de recepción del laboratorio









PERÚ

Ministerio  
del Ambiente

Organismo de Evaluación y  
Fiscalización Ambiental - OEFA

"Decenio de las Personas con Discapacidad en el Perú"  
"Año de la Promoción de la Industria Responsable y del Compromiso Climático"

## ANEXO II

### Registro Fotográfico





PERÚ


Ministerio  
del Ambiente

Organismo de Evaluación y  
Fiscalización Ambiental - OEFA

"Decenio de las Personas con Discapacidad en el Perú"  
"Año de la Promoción de la Industria Responsable y del Compromiso Climático"



Fotografía N° 1. Toma de muestra de suelo en el punto F01679-SU01, ubicado a 1,6 m del pozo.



Fotografía N° 2. Toma de muestra de suelo en el punto F01679-SU02, ubicado a 4,8 m del pozo.





PERÚ

Ministerio  
del Ambiente

Organismo de Evaluación y  
Fiscalización Ambiental - OEFA

Dirección de Evaluación

"Año de la Promoción de la Industria Responsable y del Compromiso Climático"  
"Decenio de las Personas con Discapacidad en el Perú"

# ANEXO 5

Informe de ensayo de laboratorio




**INFORME DE ENSAYO**

<b>Nº de Referencia:</b>	S-14/22737	<b>Registrada en:</b>	AGQ Perú	<b>Cliente:</b>	OEFA
<b>Análisis:</b>	S-2000 (TPHs C5-C40_a) (PE)	<b>Centro Análisis:</b>	AGQ España	<b>Domicilio:</b>	AV. REPUBLICA DE PANAMA 3542 SAN ISIDRO LIMA
<b>Tipo Muestra:</b>	SUELOS RD	<b>Fecha Toma Muestra:</b>	06/08/2014	<b>Cod Cliente:</b>	106327
<b>Lugar de Muestreo:</b>	LA BREA - TALARA - PIURA	<b>Fecha Recepción:</b>	11/08/2014	<b>Contrato:</b>	PE14-0227-MIN
<b>Punto de Muestreo:</b>	F01679-SU01	<b>Fecha Inicio:</b>	12/08/2014	<b>Cliente tercero:</b>	
<b>Muestreado por:</b>	Cliente	<b>Fecha Fin:</b>	09/09/2014	<b>PNT Muestreo</b>	
<b>Descripción:</b>	TDR N° 1843 / F01679-SU01	<b>Lote:</b>			

A continuación se expone el Informe de Ensayo y Anexo Técnico asociados a la muestra, en los cuales se pueden consultar toda la información relacionada con los ensayos realizados.

Los Resultados emitidos en este informe, no han sido corregidos con factores de recuperación. Siguiendo el protocolo recogido en nuestro manual de calidad, AGQ guardará bajo condiciones controladas la muestra durante un periodo determinado después de la finalización del análisis. Una vez transcurrido este periodo, la muestra será eliminada. Si desea información adicional o cualquier aclaración, no dude en ponerse en contacto con nosotros.



Jesús Pineda Valdecantos  
Resp. Lab. Orgánico



Yoel Iñigo Guizado  
Resp. Lab. Inorgánico



Mercedes Naranjo Vasco  
Resp. Lab. Inorgánico

Fecha Emisión 9/9/14

**Observaciones:**

HORA DE MUESTREO: 14:25 H.

**Autorizaciones - Homologaciones**

EMPRESA COLABORADORA MINISTERIO MEDIO AMBIENTE. - AUTORIZACION POR PARTE CONSEJERIA AGRICULTURA DE LA JUNTA DE ANDALUCIA. - ENTIDAD COLABORADORA DE LA CONSEJERIA MEDIO AMBIENTE DE LA JUNTA DE ANDALUCIA (ECCMA). - AUTORIZACION DE LA CONSEJERIA AGRICULTURA DE LA COMUNIDAD VALENCIANA. - HOMOLOGACION DE LA CONSEJERIA AGRICULTURA DE CASTILLA LA MANCHA

**INFORME DE ENSAYO**

Nº de Referencia:	S-14/22737	Tipo Muestra:	SUELOS RD
Descripción:	TDR Nº 1843 / F01679-SU01	Fecha Fin:	09/09/2014

**RESULTADOS ANALITICOS**

Parámetro	Resultado	Unidades	CMA
<b>Características Básicas</b>			
Humedad	3,86	%	

Nota: L.D.T.: Límite de Determinación. SP: sólo parental. Los Resultados de este informe solo afectan a la muestra tal como es recibida en el laboratorio. Queda prohibida la reproducción parcial de este informe sin la aprobación por escrito del laboratorio. Las incertidumbres (expresadas como +/-2s) están recogidas en el anexo técnico adjunto. Los parámetros marcados con asterisco (\*) no están incluidos en el Alcance de Acreditación. El cliente proporciona todos los datos asociados a la Toma de Muestras, cuando esta ha sido realizada por él. N/A: No Aplica. El método de análisis de multiresiduos no es el más adecuado para la determinación de S elemental, los valores obtenidos deben ser considerados como semicuantitativos y orientativos

### INFORME DE ENSAYO

Nº de Referencia: S-14/22737	Tipo Muestra: SUELOS RD
Descripción: TDR Nº 1843 / F01679-SU01	Fecha Fin: 09/09/2014

### RESULTADOS ANALITICOS

Parámetro	Resultado	Unidades	CMA	Parámetro	Resultado	Unidades	CMA
<b>Hidrocarburos</b>							
Hidrocarb Totales >C10-C28	< 10	mg/Kg		Hidrocarb Totales >C28-C40	< 10	mg/Kg	
Hidrocarb Totales >C6-C10	< 10	mg/Kg		* Hidrocarburos Totales C5-C10	< 10	mg/Kg	
* Hidrocarb Totales >C5-C40	< 10	mg/Kg		* Hidrocarburos Totales C5	< 10	mg/Kg	

Nota: L.D.T.: Límite de Determinación. SP: sólo parental. Los Resultados de este informe solo afectan a la muestra tal como es recibida en el laboratorio. Queda prohibida la reproducción parcial de este informe sin la aprobación por escrito del laboratorio. Las incertidumbres (expresadas como  $\pm 2s$ ) están recogidas en el anexo técnico adjunto. Los parámetros marcados con asterisco (\*) no están incluidos en el Alcance de Acreditación. El cliente proporciona todos los datos asociados a la Toma de Muestras, cuando esta ha sido realizada por él. N/A: No Aplica. El método de análisis de multiresiduos no es el más adecuado para la determinación de S elemental, los valores obtenidos deben ser considerados como semicuantitativos y orientativos

### INFORME DE ENSAYO

Nº de Referencia:	S-14/22737	Tipo Muestra:	SUELOS RD
Descripción:	TDR Nº 1843 / F01679-SU01	Fecha Fin:	09/09/2014

### ANEXO TECNICO

Parámetro	PNT	Técnica	Incert	Rango (1)
<b>Características Básicas</b>				
Humedad	PE-980	Gravimetría	±7%	0,1 - 50 %

Nota: L.D.T.: Límite de Determinación. SP; sólo parental. Los Resultados de este informe solo afectan a la muestra tal como es recibida en el laboratorio. Queda prohibida la reproducción parcial de este informe sin la aprobación por escrito del laboratorio. Las incertidumbres (expresadas como +/-2s) están recogidas en el anexo técnico adjunto. Los parámetros marcados con asterisco (\*) no están incluidos en el Alcance de Acreditación. El cliente proporciona todos los datos asociados a la Toma de Muestras, cuando esta ha sido realizada por él. N/A; No Aplica. El método de análisis de multiresiduos no es el más adecuado para la determinación de S elemental, los valores obtenidos deben ser considerados como semicuantitativos y orientativos

**INFORME DE ENSAYO**

Nº de Referencia:	S-14/22737	Tipo Muestra:	SUELOS RD
Descripción:	TDR Nº 1843 / F01679-SU01	Fecha Fin:	09/09/2014

**ANEXO TECNICO**

Parámetro	Incert	Rango (1)	Parámetro	Incert	Rango (1)
<b>Hidrocarburos</b>					
<b>PNT: PE-649 (EPA 8015D)</b>					
		<b>Técnica</b>	<b>Cromat CG FID/ECD</b>		
Hidrocarb Totales >C10-C28	±27%	10 - 20000 mg/Kg	Hidrocarb Totales >C28-C40	±27%	10 - 20000 mg/Kg
Hidrocarb Totales >C6-C10	±27%	10 - 20000 mg/Kg	* Hidrocarburos Totales C5-C10	-	10 - 20000 mg/Kg
* Hidrocarb Totales >C5-C40	-	10 - 30000 mg/Kg	* Hidrocarburos Totales C5	-	10 - 20000 mg/Kg

Nota: L.D.T.: Límite de Determinación. SP: sólo parental. Los Resultados de este informe solo afectan a la muestra tal como es recibida en el laboratorio. Queda prohibida la reproducción parcial de este informe sin la aprobación por escrito del laboratorio. Las incertidumbres (expresadas como +/-2s) están recogidas en el anexo técnico adjunto. Los parámetros marcados con asterisco (\*) no están incluidos en el Alcance de Acreditación. El cliente proporciona todos los datos asociados a la Toma de Muestras, cuando esta ha sido realizada por él. N/A: No Aplica. El método de análisis de multiresiduos no es el más adecuado para la determinación de S elemental, los valores obtenidos deben ser considerados como semicuantitativos y orientativos

(1) El rango mínimo se corresponde con el límite de Determinación, a partir del cual cuantificamos.




**INFORME DE ENSAYO**

<b>N° de Referencia:</b>	S-14/22738	<b>Registrada en:</b>	AGQ Perú	<b>Cliente:</b>	OEFA
<b>Análisis:</b>	S-2000 (TPHs C5-C40_a) (PE)	<b>Centro Análisis:</b>	AGQ España	<b>Domicilio:</b>	AV. REPUBLICA DE PANAMA 3542 SAN ISIDRO LIMA
<b>Tipo Muestra:</b>	SUELOS RD	<b>Fecha Toma Muestra:</b>	06/08/2014	<b>Cod Cliente:</b>	106327
<b>Lugar de Muestreo:</b>	LA BREA - TALARA - PIURA	<b>Fecha Recepción:</b>	11/08/2014	<b>Contrato:</b>	PE14-0227-MIN
<b>Punto de Muestreo:</b>	F01679-SU02	<b>Fecha Inicio:</b>	12/08/2014	<b>Cliente tercero:</b>	
<b>Muestreado por:</b>	Cliente	<b>Fecha Fin:</b>	09/09/2014	<b>PNT Muestreo</b>	
<b>Descripción:</b>	TDR N° 1843 / F01679-SU02	<b>Lote:</b>			

A continuación se expone el Informe de Ensayo y Anexo Técnico asociados a la muestra, en los cuales se pueden consultar toda la información relacionada con los ensayos realizados.

Los Resultados emitidos en este informe, no han sido corregidos con factores de recuperación. Siguiendo el protocolo recogido en nuestro manual de calidad, AGQ guardará bajo condiciones controladas la muestra durante un periodo determinado después de la finalización del análisis. Una vez transcurrido este periodo, la muestra será eliminada. Si desea información adicional o cualquier aclaración, no dude en ponerse en contacto con nosotros.



Jesús Pineda Valdecantos  
Resp. Lab. Orgánico



Yoel Iñigo Guizado  
Resp. Lab. Inorgánico



Mercedes Naranjo Vasco  
Resp. Lab. Inorgánico

Fecha Emisión 9/9/14

**Observaciones:**

HORA DE MUESTREO: 14:35 H.

**Autorizaciones - Homologaciones**

EMPRESA COLABORADORA MINISTERIO MEDIO AMBIENTE. - AUTORIZACION POR PARTE CONSEJERIA AGRICULTURA DE LA JUNTA DE ANDALUCIA. - ENTIDAD COLABORADORA DE LA CONSEJERIA MEDIO AMBIENTE DE LA JUNTA DE ANDALUCIA (ECCMA). - AUTORIZACION DE LA CONSEJERIA AGRICULTURA DE LA COMUNIDAD VALENCIANA. - HOMOLOGACION DE LA CONSEJERIA AGRICULTURA DE CASTILLA LA MANCHA

**INFORME DE ENSAYO**

Nº de Referencia:	S-14/22738	Tipo Muestra:	SUELOS RD
Descripción:	TDR Nº 1843 / F01679-SU02	Fecha Fin:	09/09/2014

**RESULTADOS ANALITICOS**

Parámetro	Resultado	Unidades	CMA
<b>Características Básicas</b>			
Humedad	20,6	%	

Nota: L.D.T.: Límite de Determinación. SP: sólo parental. Los Resultados de este informe solo afectan a la muestra tal como es recibida en el laboratorio. Queda prohibida la reproducción parcial de este informe sin la aprobación por escrito del laboratorio. Las incertidumbres (expresadas como +/-2s) están recogidas en el anexo técnico adjunto. Los parámetros marcados con asterisco (\*) no están incluidos en el Alcance de Acreditación. El cliente proporciona todos los datos asociados a la Toma de Muestras, cuando esta ha sido realizada por él. N/A: No Aplica. El método de análisis de multiresiduos no es el más adecuado para la determinación de S elemental, los valores obtenidos deben ser considerados como semicuantitativos y orientativos

**INFORME DE ENSAYO**

Nº de Referencia:	S-14/22738	Tipo Muestra:	SUELOS RD
Descripción:	TDR Nº 1843 / F01679-SU02	Fecha Fin:	09/09/2014

**RESULTADOS ANALITICOS**

Parámetro	Resultado	Unidades	CMA	Parámetro	Resultado	Unidades	CMA
<b>Hidrocarburos</b>							
Hidrocarb Totales >C10-C28	137	mg/Kg		Hidrocarb Totales >C28-C40	185	mg/Kg	
Hidrocarb Totales >C6-C10	< 10	mg/Kg		* Hidrocarburos Totales C5-C10	< 10	mg/Kg	
* Hidrocarb Totales >C5-C40	322	mg/Kg		* Hidrocarburos Totales C5	< 10	mg/Kg	

Nota: L.D.T.: Límite de Determinación. SP: sólo parental. Los Resultados de este informe solo afectan a la muestra tal como es recibida en el laboratorio. Queda prohibida la reproducción parcial de este informe sin la aprobación por escrito del laboratorio. Las incertidumbres (expresadas como +/-2s) están recogidas en el anexo técnico adjunto. Los parámetros marcados con asterisco (\*) no están incluidos en el Alcance de Acreditación. El cliente proporciona todos los datos asociados a la Toma de Muestras, cuando esta ha sido realizada por él. N/A: No Aplica. El método de análisis de multiresiduos no es el más adecuado para la determinación de S elemental, los valores obtenidos deben ser considerados como semicuantitativos y orientativos

**INFORME DE ENSAYO**

Nº de Referencia:	S-14/22738	Tipo Muestra:	SUELOS RD
Descripción:	TDR Nº 1843 / F01679-SU02	Fecha Fin:	09/09/2014

**ANEXO TECNICO**

Parámetro	PNT	Técnica	Incert	Rango (1)
<b>Características Básicas</b>				
Humedad	PE-980	Gravimetría	±7%	0,1 - 50 %

Nota: L.D.T.: Límite de Determinación. SP: sólo parental. Los Resultados de este informe solo afectan a la muestra tal como es recibida en el laboratorio. Queda prohibida la reproducción parcial de este informe sin la aprobación por escrito del laboratorio. Las incertidumbres (expresadas como  $\pm 2s$ ) están recogidas en el anexo técnico adjunto. Los parámetros marcados con asterisco (\*) no están incluidos en el Alcance de Acreditación. El cliente proporciona todos los datos asociados a la Toma de Muestras, cuando esta ha sido realizada por él. N/A: No Aplica. El método de análisis de multiresiduos no es el más adecuado para la determinación de S elemental, los valores obtenidos deben ser considerados como semicuantitativos y orientativos

**INFORME DE ENSAYO**

Nº de Referencia: S-14/22738

Tipo Muestra: SUELOS RD

Descripción: TDR Nº 1843 / F01679-SU02

Fecha Fin: 09/09/2014

**ANEXO TECNICO**

Parámetro	Incert	Rango (1)	Parámetro	Incert	Rango (1)
<b>Hidrocarburos</b>					
<b>PNT: PE-649 (EPA 8015D)</b>			<b>Técnica Cromat CG FID/ECD</b>		
Hidrocarb Totales >C10-C28	±27%	10 - 20000 mg/Kg	Hidrocarb Totales >C28-C40	±27%	10 - 20000 mg/Kg
Hidrocarb Totales >C6-C10	±27%	10 - 20000 mg/Kg	* Hidrocarburos Totales C5-C10	-	10 - 20000 mg/Kg
* Hidrocarb Totales >C5-C40	-	10 - 30000 mg/Kg	* Hidrocarburos Totales C5	-	10 - 20000 mg/Kg

Nota: L.D.T.: Límite de Determinación. SP: sólo parental. Los Resultados de este informe solo afectan a la muestra tal como es recibida en el laboratorio. Queda prohibida la reproducción parcial de este informe sin la aprobación por escrito del laboratorio. Las incertidumbres (expresadas como +/-2s) están recogidas en el anexo técnico adjunto. Los parámetros marcados con asterisco (\*) no están incluidos en el Alcance de Acreditación. El cliente proporciona todos los datos asociados a la Toma de Muestras, cuando esta ha sido realizada por él. N/A: No Aplica. El método de análisis de multiresiduos no es el más adecuado para la determinación de S elemental, los valores obtenidos deben ser considerados como semicuantitativos y orientativos

(1) El rango mínimo se corresponde con el límite de Determinación, a partir del cual cuantificamos.





PERÚ

Ministerio  
del Ambiente

Organismo de Evaluación y  
Fiscalización Ambiental - OEFA

Dirección de Evaluación

"Año de la Promoción de la Industria Responsable y del Compromiso Climático"  
"Decenio de las Personas con Discapacidad en el Perú"

## **ANEXO 6**

Ficha de identificación de Pasivos Ambientales del OSINERGMIN



Número: 154

Fecha: 12 de Noviembre del 2009

**1. LOCALIZACIÓN**

Lote: III

Área de Producción : Mirador

Distrito: Vichayal

Provincia: Paita

Región: Piura

Identificación del Pozo según PERUPETRO : 8000

Coordenadas UTM Insitu (Sistema WGS84)

Zona

Norte

Este

9460986

484170

17

**2. DESCRIPCIÓN DEL PASIVO AMBIENTAL**

En la cantina del Pozo ATA 8000 se observó suelos impregnados con hidrocarburos, no se observaron poblaciones cercanas, existen vías de acceso al pozo.

**3. REGISTRO FOTOGRÁFICO**

**4. CAUSA / ORIGEN**

Pozo mal abandonado

**5. TIPOS DE PASIVOS AMBIENTALES (Marque con X el que corresponda):**

Pozos abandonados	<input checked="" type="checkbox"/>	Efluentes	
Instalaciones mal abandonadas		Emisiones	
Suelos contaminados	<input checked="" type="checkbox"/>	Restos o depósitos de residuos	

**6. CATEGORÍA AMBIENTAL (Marque con X el que corresponda).**

Contaminación Ambiental	<input checked="" type="checkbox"/>	Aspectos de interés Humano	
Aspectos Estéticos		Ecológico	

**7. TITULAR ACTUAL**

INTEROIL PERU S.A.

**8. TITULAR (S) ANTERIOR (ES)**

Petrolera Peruana SA (Fecha de perforación: 25/11/1954, Fecha de abandono: 01/04/1956)

**9. RESULTADO DE MONITOREOS (En caso aplique) (Preliminar)**

NO APLICA

**10. OBSERVACIONES**

