



PERÚ

Ministerio
del AmbienteOrganismo de Evaluación y
Fiscalización Ambiental - OEFA

Dirección de Evaluación

ORGANISMO DE EVALUACIÓN Y FISCALIZACIÓN AMBIENTAL	
SUBDIRECCIÓN DE CALIDAD AMBIENTAL	
RECIBIDO	
16 DIC. 2014	
VºBº _____	Hora: 12:00 pm
Firma _____	

"Año de la Promoción de la Industria Responsable y del Compromiso Climático"
"Decenio de las Personas con Discapacidad en el Perú"

INFORME N° 128 - 2014-OEFA/DE-SDCA-CIPASH

PARA : **CARLOS ALLEN GUILLÉN PANTIGOZO**
Coordinador para la Identificación de Pasivos Ambientales del
Subsector Hidrocarburos

DE : **FAVIO WILFREDO LEIVA HASSINGGER**
Tercero Evaluador para la Identificación de Pasivos
Ambientales del Subsector Hidrocarburos

ASUNTO : Identificación de pasivo ambiental del subsector hidrocarburos
con código de Ficha OEFA F02073, ubicado en el Lote VII/VI (ex
Lote VII), en el distrito La Brea de la provincia Talara del
departamento de Piura.

FECHA : San Isidro, 16 DIC. 2014

El presente Informe de identificación de pasivo ambiental del subsector hidrocarburos ha sido elaborado en el marco de la Ley N° 29134 - Ley que regula los pasivos ambientales del subsector hidrocarburos¹ y su Reglamento², así como en aplicación de la Directiva N° 001-2013-OEFA/CD³.

I. OBJETO

1. El presente Informe tiene por objeto comunicar que el pozo mal abandonado (con código PERUPETRO T3188), y las emisiones gaseosas fugitivas provenientes del pozo mal abandonado, constituyen un pasivo ambiental del subsector hidrocarburos, identificado con código de Ficha OEFA F02073. Este pasivo ambiental se encuentra ubicado en el Lote VII/VI (ex Lote VII), en el distrito La Brea de la provincia Talara del departamento de Piura, el cual fue verificado en campo el 02 de setiembre de 2014 y complementado con una evaluación el 05 de octubre de 2014.

II. MARCO NORMATIVO

2. Mediante la Ley N° 29134 - Ley que regula los pasivos ambientales del subsector hidrocarburos, se establecen las reglas aplicables a la gestión de los pasivos ambientales en las actividades del subsector hidrocarburos, con la finalidad de reducir o eliminar sus impactos negativos en la salud, la población, el ecosistema circundante y la propiedad.
3. El Artículo 2° de la citada Ley, define a los pasivos ambientales como aquellos pozos e instalaciones mal abandonados, los suelos contaminados, los efluentes, emisiones, restos o depósitos de residuos ubicados en cualquier lugar del territorio nacional, incluyendo el zócalo marino, producidos como consecuencia de operaciones en el subsector hidrocarburos, realizadas por parte de empresas que han cesado sus actividades en el área donde se produjeron dichos impactos.

¹ Publicado en el diario oficial El Peruano el 17 de noviembre de 2007.

² Decreto Supremo N° 004-2011-EM.

³ Directiva N° 001-2013-OEFA/CD - Directiva para la identificación de pasivos ambientales en el subsector hidrocarburos a cargo del OEFA y la Metodología para la Estimación del Nivel de Riesgo de Pasivos Ambientales en el Subsector Hidrocarburos, aprobada con Resolución de Consejo Directivo N° 022-2013-OEFA/CD del 22 de mayo de 2013.

4. El Numeral 6.3 del Artículo 6° del Reglamento de la Ley N° 29134, aprobado mediante Decreto Supremo N° 004-2011-EM, dispone que la autoridad a cargo de la fiscalización y sanción del cumplimiento de las obligaciones ambientales contenidas en el Reglamento de la Ley N° 29134 es el Organismo Supervisor de la Inversión en Energía y Minería - OSINERGMIN, en tanto no se efectúe la transferencia de funciones de evaluación, supervisión, fiscalización, control y sanción en materia ambiental al Organismo de Evaluación y Fiscalización Ambiental - OEFA, de acuerdo a lo establecido en la Primera Disposición Complementaria Transitoria de la Ley N° 29325 y el Decreto Supremo N° 001-2010-MINAM.
5. Con la finalidad de dar cumplimiento a lo dispuesto en la Ley N° 29325, y dentro del proceso gradual de transferencia de las funciones de las entidades del Gobierno Nacional con competencias en evaluación, supervisión, fiscalización, control y sanción ambiental, mediante Decreto Supremo N° 001-2010-MINAM se aprobó el inicio del proceso de transferencia de las funciones de supervisión, fiscalización y sanción en materia ambiental del OSINERGMIN al OEFA, y posteriormente por medio de la Resolución Ministerial N° 042-2013-MINAM, publicada el 19 de febrero de 2013, el Ministerio del Ambiente precisó que el OEFA es competente para ejercer la función de identificación de pasivos ambientales de hidrocarburos, en el marco de lo establecido en la Ley N° 29134 y su Reglamento.
6. Asimismo, mediante Resolución de Consejo Directivo N° 022-2013-OEFA/CD del 22 de mayo de 2013, se aprobó la Directiva N° 001-2013-OEFA/CD - Directiva para la identificación de pasivos ambientales en el subsector hidrocarburos a cargo del OEFA y la Metodología para la Estimación del Nivel de Riesgo de Pasivos Ambientales en el Subsector Hidrocarburos.

A continuación se detallan las acciones desarrolladas:

III. IDENTIFICACIÓN DE PASIVO AMBIENTAL DEL SUBSECTOR HIDROCARBUROS CON CÓDIGO DE FICHA OEFA F02073

III.1 Revisión Documentaria

7. Entre los años 2001 y 2002, PERUPETRO S.A. (en adelante, PERUPETRO) realizó el estudio denominado "Pasivos Ambientales - Estudio de Pozos ATA, APA y DPA"⁴ (en adelante, Estudio PERUPETRO), evaluándose un total de 8 944 pozos, los cuales fueron clasificados con un código de intervención⁵, para priorizar su abandono o considerarlo dentro de un programa de rehabilitación.
8. De acuerdo al Estudio PERUPETRO, 401 pozos fueron clasificados con los códigos 1A y 1B; sin embargo, se priorizaron los trabajos de abandono de 204 pozos ubicados en los campos del noroeste del Perú, así como los pozos ubicados en el sector Pirín y Ahuallane en Puno, en la medida que representaban un mayor peligro a la seguridad

⁴ Pozo ATA: Pozo con abandono temporal.
Pozo APA: Pozo con abandono permanente.
Pozo DPA: Pozo abandonado durante la perforación.

⁵ 1A: Pozos que necesitan abandono permanente, por constituir un verdadero peligro a la seguridad integral de las personas.
1B: Pozos que necesitan abandono permanente, porque potencialmente pueden contaminar el ambiente.
1C: Pozos secos, productores de agua, que no contaminan el ambiente y no son un peligro para las personas.
2A: Pozos que de alguna forma debe considerarse su rehabilitación, ya sea para ponerlos en producción o para incluirlos dentro de proyectos de recuperación mejorada.

integral de las personas. La ejecución del programa de abandono técnico definitivo de dichos pozos estuvo a cargo de PETROPERÚ S.A. (en adelante, PETROPERÚ), según la autorización dispuesta en el Artículo 6° de la Ley N° 28880 - Ley que autoriza Crédito Suplementario en el Presupuesto del Sector Público para el Año Fiscal 2006 y dicta otras medidas.

9. Asimismo, entre los años 2009 y 2010, el OSINERGMIN realizó trabajos de identificación de pasivos ambientales del subsector hidrocarburos, identificándose 6 271 pozos, de los cuales 4 634 fueron considerados pasivos ambientales, de acuerdo a los informes números 19853-2009-OS-GFHL/UMAL, 7426-2010-OS-GFHL/UEEL y 13609-2010-OS-GFHL/UPPD del OSINERGMIN. Sin embargo, no todos los pozos identificados y evaluados cumplen con la definición de pasivo ambiental, de acuerdo a lo establecido en el Artículo 2° de la Ley N° 29134 - Ley que regula los Pasivos Ambientales del Subsector Hidrocarburos.
10. De la revisión documentaria, se tiene que el pasivo ambiental evaluado corresponde a un pozo inactivo, considerado en el Estudio PERUPETRO como un pozo ATA con código de intervención 2A, es decir, un pozo con abandono temporal que debe considerarse su rehabilitación, ya sea para ponerlo en producción o para incluirlo dentro de proyectos de recuperación mejorada; además, se señala que presenta intervalos perforados, no reportando la existencia de taponos de abandono, destacando también que fue inadecuadamente abandonado en estado "productor de petróleo" (haber sido cerrado produciendo petróleo) y que no cumple con la legislación vigente de la época del estudio en mención (ver anexo 7).
11. Asimismo, figura en el registro del OSINERGMIN como un pozo ATA; refiriendo además que el pozo no presenta cabezal y el casing se encuentra al descubierto sobre nivel de superficie y indicando también que el pozo emana gas (ver anexo 8).

III.2 Descripción del pasivo ambiental y área circundante

III.2.1 Identificación del área

12. De la revisión del contenido correspondiente a la Línea Base del Estudio de Impacto Ambiental para el proyecto de "Perforación de 3 022 pozos de desarrollo y Prospección Sísmica 2D de 59 km", aprobado por Resolución Directorial N°203-2012-MEM/AEE, se pudo determinar que el área presenta una zona de vida de "Desierto Superárido", con características geomorfológicas de "Planicie - Llanura", con clima muy seco tropical (árido tropical).
13. El pozo se ubica en la unidad fisiográfica de planicie rodeado por colinas bajas con pendientes moderada. La zona presenta escasa vegetación entre las que se pueden distinguir las especies "vichayo" y "algarrobo". Asimismo, litológicamente el área de evaluación se encuentra constituido principalmente por la acumulación de materiales de origen fluvial-marino, coluvio-aluvial y depósito sedimentario antiguo de origen marino. Cabe precisar que no se observó actividades extractivas ni industriales en la periferie.

III.2.2 Descripción del pasivo ambiental

14. Durante la evaluación in situ realizada por el OEFA el 02 de setiembre de 2014, se observó pozo inactivo, ubicado en el interior de un hoyo y sobresale 1,36 m de su base. El pozo presenta tubería de revestimiento (casing) y brida además de incorporar una tubería lateral en estado de corrosión, cabe mencionar que el pozo se encontró abierto, sin elementos de cierre en superficie tales como válvulas, llaves entre otros que

garanticen un cierre hermético del pozo. Asimismo en el pozo, no se visualizó afloramiento de líquidos, sin embargo se percibió emisiones gaseosas provenientes del pozo (anexos 1 y 2).

15. Para la evaluación del área circundante al pozo, se realizó un recorrido y exploración del área en mención con la finalidad de determinar la presencia de suelo impregnado con hidrocarburo, estableciéndose de esta manera la ubicación de los puntos de muestreo de suelo, los resultados de las concentraciones de las fracciones de hidrocarburos F₂ (C₁₀-C₂₈) y Fracción de hidrocarburos F₃ (C₂₈-C₄₀) del informe de ensayo de laboratorio correspondientes a las muestras de suelo recolectadas no superan las concentraciones establecidas en el Estándar de Calidad Ambiental para Suelo de uso agrícola aprobado por el Decreto Supremo N° 002-2013-MINAM, evidenciando la presencia de suelo impregnado con hidrocarburos como se detalla en el ítem III.3.
16. En ese sentido, de la revisión de los antecedentes y la evaluación in situ, se considera que el pozo se encuentra mal abandonado, toda vez que no se encuentra herméticamente cerrado ni en condiciones seguras para el abandono; conforme se establece en el Artículo 2° del Decreto Supremo N° 032-2004-EM - Reglamento de las Actividades de Exploración y Explotación de Hidrocarburos⁶. Además de presentar emisiones gaseosas fugitivas provenientes del pozo mal abandonado.

III.3 Identificación de contaminantes y toma de muestras

III.3.1 Calidad del suelo

17. Producto del recorrido y exploración del área circundante al pozo, se realizó la toma de dos muestras puntuales de suelo para su correspondiente análisis en un laboratorio acreditado por INDECOPI. Para la toma de muestra se siguieron los criterios establecidos en la Guía para Muestreo de Suelos en el marco del Decreto Supremo N°002-2013-MINAM, Estándares de Calidad Ambiental (ECA) para suelo, aprobado con R.M. N° 085-2014-MINAM-Ministerio del Ambiente.
18. La descripción y ubicación de los puntos de muestreo de suelo; así como, los parámetros analizados en laboratorio se detallan en la Tabla 1 (ver anexo 4).

Tabla 1: Puntos de Muestreo

Matriz	Código del punto de muestreo	Parámetros analizados	Descripción	WGS 84 ZONA 17M	
				ESTE (m)	NORTE (m)
Suelo	F02073-SU01	F1 (C6-C10)* F2 (C10-C28) F3 (C28-C40)	La muestra de suelo se tomó a 3,5 m de distancia del Pozo y a una profundidad de 0,3 m de la superficie del suelo.	479174	9486908
Suelo	F02073-SU02	F1 (C6-C10)* F2 (C10-C28) F3 (C28-C40)	La muestra de suelo se tomó a 7,9 m de distancia del Pozo y a una profundidad de 0,34 m de la superficie del suelo.	479173	9486901

⁶

Decreto Supremo N° 032-2004-EM - Reglamento de las Actividades de Exploración y Explotación de Hidrocarburos.
Artículo 2°.- Definiciones

(...)

"Abandono del Pozo: Trabajos que se efectúan para dejar herméticamente cerrado y en condiciones seguras un Pozo."

(...)

"Año de la Promoción de la Industria Responsable y del Compromiso Climático"
 "Decenio de las Personas con Discapacidad en el Perú"

FH F1: Fracción de hidrocarburos F1 (C6-C10).
 FH F2: Fracción de hidrocarburos F2 (C10-C28).
 FH F3: Fracción de hidrocarburos F3 (C28-C40).
 * De manera referencial, dado que el ECA considera la Fracción de hidrocarburos F1 (C5-C10).

19. Los resultados obtenidos en laboratorio fueron comparados con el Estándar de Calidad Ambiental para Suelo de uso agrícola (Decreto Supremo N° 002-2013-MINAM), dado que no se ha observado viviendas ni actividad industrial /extractiva en curso en los alrededores a la ubicación del pozo. Se obtuvieron los siguientes resultados de laboratorio (ver anexo 6):

Tabla 2: Resultado de los análisis fisicoquímicos realizados

Matriz	Código de muestra	Parámetros analizados	Resultado	Unidad	ECA o norma referencial	% que se encuentra por encima del ECA o norma referencial	Laboratorio	Número de informe de ensayo de laboratorio
Suelo	F02073-SU01	FH F1 (C6-C10)*	< 10	mg/kg	200	No supera	AGQ Perú S.A.C.	S-14/26036
Suelo	F02073-SU01	FH F2 (C10-C28)	1051	mg/kg	1 200	No supera	AGQ Perú S.A.C.	S-14/26036
Suelo	F02073-SU01	FH F3 (C28-C40)	2 224	mg/kg	3 000	No supera	AGQ Perú S.A.C.	S-14/26036
Suelo	F02073-SU02	FH F1 (C6-C10)*	< 10	mg/kg	200	No supera	AGQ Perú S.A.C.	S-14/26037
Suelo	F02073-SU02	FH F2 (C10-C28)	980	mg/kg	1 200	No supera	AGQ Perú S.A.C.	S-14/26037
Suelo	F02073-SU02	FH F3 (C28-C40)	2 087	mg/kg	3 000	No supera	AGQ Perú S.A.C.	S-14/26037

FH F1: Fracción de hidrocarburos F1 (C6-C10).
 FH F2: Fracción de hidrocarburos F2 (C10-C28).
 FH F3: Fracción de hidrocarburos F3 (C28-C40).
 * De manera referencial, dado que el ECA considera la Fracción de hidrocarburos F1 (C5-C10).

20. Los resultados obtenidos muestran la presencia de hidrocarburos en el suelo, correspondiente a la Fracción de hidrocarburos F2 y Fracción de hidrocarburos F3; sin embargo, sus concentraciones no superan el ECA⁷ para Suelo de uso agrícola.

III.3.2 Monitoreo de emisiones gaseosas fugitivas

21. Durante la evaluación in situ, se percibió organolépticamente olores característicos a hidrocarburos originados por emisiones gaseosas fugitivas provenientes del pozo, por lo cual el 05 de octubre de 2014 se realizó el monitoreo para la detección de gases.
22. Para el monitoreo de emisiones gaseosas fugitivas, se tomaron como referencia las recomendaciones del Manual Técnico OSHA: Technical Manual, Section II: Sampling, Measurement Methods and Instruments, Chapter 1 Personal Sampling For Air Contaminants, Chapter 3 Technical Equipment: Direct-Reading Instrumentation for Air Contaminants, debido a la ausencia de una guía de monitoreo nacional para este tipo de emisiones. Se seleccionaron los siguientes parámetros de medición:

7

Ley N° 28611 - Ley General del Ambiente
 Artículo 31.- Del Estándar de Calidad Ambiental
 31.1 El Estándar de Calidad Ambiental - ECA es la medida que establece el nivel de concentración o del grado de elementos, sustancias o parámetros físicos, químicos y biológicos, presentes en el aire, agua o suelo, en su condición de cuerpo receptor, que no representa riesgo significativo para la salud de las personas ni al ambiente.

"Año de la Promoción de la Industria Responsable y del Compromiso Climático"
 "Decenio de las Personas con Discapacidad en el Perú"

Tabla 3: Parámetros de medición

Matriz	Parámetros
Emisiones gaseosas fugitivas en boca de pozo	<ul style="list-style-type: none"> - Porcentaje de oxígeno en aire (% O₂). - Porcentaje de Limite Inferior de Explosividad⁸ (Lower Explosive Limit - LEL). - Concentración de compuestos orgánicos volátiles (COVs). - Concentración de Sulfuro de hidrógeno (H₂S).

Fuente: Dirección de Evaluación.

23. La descripción y ubicación de los puntos de monitoreo de emisiones gaseosas fugitivas se detallan en la Tabla 4.

Tabla 4: Punto de monitoreo de emisiones gaseosas fugitivas.

Matriz	Código del punto de muestreo	Descripción	WGS 84 ZONA 17M	
			ESTE (m)	NORTE (m)
Emisiones gaseosas	F02073-EM01	La medición se realizó en la fuente de emisión, boca del pozo, con una duración de 15 minutos.	479172	9486910
Verificación en alrededores del pozo	F02073-VA01	Medición referencial, se realizó en un recorrido en el área circundante alrededor del pozo en un radio de 1 a 3 m, con una duración de 10 minutos.	No aplica	No aplica

Fuente: Dirección de Evaluación.

24. De la medición realizada en campo se obtuvieron los siguientes resultados.

Tabla 5: Resultado de los análisis realizados en campo.

EQUIPO EMPLEADO			MultiRAE Lite – PGM6208 (Monitor de gases múltiple) Serie N° MAB3Z174R1									
CODIGO DE PUNTO DE MEDICION	FECHA	HORA DE INICIO	PARAMETROS									
			LEL (%)		O ₂ (%)		H ₂ S (ppm)			COVs (ppm)		
			MIN.	MAX.	MIN.	MAX.	MIN.	MAX.	PROM	MIN.	MAX.	PROM
F02073-EM01	05/10/2014	08:02	100	100	20.9	20.9	0	0.1	0	135	506	342
F02073-VA01	05/10/2014	07:49	0	0	20.9	20.9	0	0.1	0	0	0	0

25. En vista que el monitoreo tuvo por finalidad detectar gases asociados a la presencia del pozo, los valores obtenidos por el equipo detector de gases son considerados referenciales.
26. Los resultados obtenidos en boca de pozo (F02073-EM01) muestran la presencia de COVs y que el Limite Inferior de Explosividad (LEL) alcanza valores de hasta 100%, evidenciando que las emisiones gaseosas fugitivas provenientes del pozo están compuestas por una mezcla de gases con características inflamables. Las emisiones gaseosas fugitivas provenientes de este pozo podrían estar generando un aporte de metano al ambiente contribuyendo así con el efecto invernadero. Asimismo, las concentraciones de H₂S, no son consideradas relevantes en esta composición de gases porque fueron muy escasas. Asimismo, los resultados obtenidos en los alrededores a la ubicación del pozo (F02073-VA01) muestran que no son significativos en comparación con las mediciones obtenidas en boca de pozo.

⁸ Porcentaje mínimo, en volumen de un gas que, mezclado con aire a temperatura y presión normales, forma una mezcla inflamable.

"Año de la Promoción de la Industria Responsable y del Compromiso Climático"
 "Decenio de las Personas con Discapacidad en el Perú"

27. En este sentido, los resultados obtenidos muestran la presencia de hidrocarburos en el suelo, correspondiente a la Fracción de hidrocarburos F2 y Fracción de hidrocarburos F3; sin embargo, sus concentraciones no superan el ECA para Suelo de uso agrícola. Por lo que la estimación del nivel de riesgo se realizará en función a la estructura del pozo mal abandonado, tomando de manera referencial los registros de las mediciones del equipo detector de gases realizados en las emisiones gaseosas fugitivas medidas en la fuente de emisión y su área circundante.

III.4 Estimación del Nivel de Riesgo

28. La estimación del nivel de riesgo del pasivo ambiental, se evaluó conforme a los lineamientos establecidos en la Metodología para la Estimación del Nivel de Riesgo de Pasivos Ambientales en el Subsector Hidrocarburos aprobada por Resolución de Consejo Directivo N° 022-2013-OEFA/CD.

III.4.1 Salud

Identificación de peligros

29. La presencia del casing (tubería de revestimiento) expuesto sin ningún recubrimiento o señalización representa un peligro potencial para la salud de la población; asimismo, las emisiones de gases detectadas en boca del pozo, podrían causar afectación en la salud de la población en caso de ser inhalados en forma continua y prolongada.

Estimación de la probabilidad

30. La probabilidad de ocurrencia de peligros se evaluó in situ y en gabinete, conforme a los lineamientos de la Metodología para la Estimación del Nivel de Riesgo de Pasivos Ambientales en el Subsector Hidrocarburos, conforme al siguiente detalle:

Probabilidad de la ocurrencia	Valor
Debido a la permanente presencia del casing (tubería de revestimiento), emisiones gaseosas fugitivas y a las condiciones de un inadecuado abandono en las que se encuentra el pozo, se estima que ocurre de manera continua.	5

Fuente: Elaboración propia (Cuadro N° 1 de la Metodología para la Estimación del Nivel de Riesgo de Pasivos Ambientales en el Subsector Hidrocarburos).

Estimación de la consecuencia en la salud

31. La consecuencia en la salud, se evaluó in situ y en gabinete, conforme a los lineamientos establecidos en la Metodología para la Estimación del Nivel de Riesgo de Pasivos Ambientales en el Subsector Hidrocarburos, como se detalla a continuación:

$$\text{Salud} = C + 2(P) + E + \text{Pobl.}$$

Factores	Escenarios	Puntuación
Cantidad (C)	La estructura expuesta a nivel de superficie es considerado como un residuo menor a 5 toneladas.	1

"Año de la Promoción de la Industria Responsable y del Compromiso Climático"
 "Decenio de las Personas con Discapacidad en el Perú"

Factores	Escenarios	Puntuación
Peligrosidad (P)	Las emisiones gaseosas provenientes del pozo, según las mediciones del detector de gases tienen características combustibles y posiblemente inflamables con comportamiento no constante, en vista que la medición del LEL en la fuente de emisión reportó valores de 100%. Cabe precisar que la peligrosidad debido a la presencia de Sulfuro de Hidrógeno (H ₂ S) y COVs en la mezcla de gases no son consideradas relevantes por la ubicación del pozo.	2* x (3)
Extensión (E)	La población de la localidad de Talara Alta, se encuentra a 8 km aproximadamente de la ubicación del pozo.	1
Población potencialmente afectada (Pobl.)**	Se estima que la población potencialmente afectada no superaría las 5 personas.	1
Total		9

Fuente: Elaboración propia (Cuadros números 2, 3, 4 y 5 de la Metodología para la Estimación del Nivel de Riesgo de Pasivos Ambientales en el Subsector Hidrocarburos).

* La peligrosidad se multiplica por la constante 2 en la sumatoria de factores para el cálculo de la consecuencia.

**La población potencialmente afectada ha sido determinada considerando un radio de hasta 1 km, dado que la mayor distancia en el factor extensión está referida a 1 km.

32. Para la puntuación de 9, le corresponde un valor numérico de 2 (Cuadro N° 11 de la Metodología para la Estimación del Nivel de Riesgo de Pasivos Ambientales en el Subsector Hidrocarburos) para la consecuencia en la salud.

Estimación del nivel de riesgo en la salud

33. De acuerdo a lo señalado en la Metodología para la Estimación del Nivel de Riesgo de Pasivos Ambientales en el Subsector Hidrocarburos, el cálculo para la estimación de riesgo para la salud, se realiza empleando la siguiente ecuación:

Riesgo = Probabilidad x Consecuencia

34. Reemplazando los valores obtenidos en esta ecuación tenemos: (5 x 2), el valor del riesgo para la salud es 10, que se interpreta como un nivel de riesgo MEDIO de acuerdo a los rangos establecidos en el siguiente cuadro:

Determinación del nivel de riesgo

Nivel de riesgo en función de la salud, seguridad de la población y calidad del ambiente	Rango del riesgo
Riesgo alto	16 – 25
Riesgo medio	6 – 15
Riesgo bajo	1 – 5

Fuente: Cuadro N° 14 de la Metodología para la Estimación del Nivel de Riesgo de Pasivos Ambientales en el Subsector Hidrocarburos.



III.4.2 Seguridad de la población

Identificación de peligros

35. Las condiciones en las que se encuentra el pozo y su área circundante pueden ocasionar daños a la integridad física de las personas producto de caldas y/o golpes. Asimismo, las emisiones de gases provenientes del pozo podrían originar amagos de incendio.

Estimación de la probabilidad

36. La probabilidad de ocurrencia de peligros se evaluó in situ y en gabinete, conforme a los lineamientos de la Metodología para la Estimación del Nivel de Riesgo de Pasivos Ambientales en el Subsector Hidrocarburos, tal como se detalla a continuación:

Probabilidad de la ocurrencia	Valor
Debido a la permanente presencia del casing (tubería de revestimiento), emisiones gaseosas fugitivas y a las condiciones de un inadecuado abandono en las que se encuentra el pozo, se estima que ocurre de manera continua.	5

Fuente: Elaboración propia (Cuadro N° 1 de la Metodología para la Estimación del Nivel de Riesgo de Pasivos Ambientales en el Subsector Hidrocarburos).

Estimación de la consecuencia en la seguridad de la población

37. La consecuencia en la seguridad de la población se evaluó in situ y en gabinete, conforme a los lineamientos establecidos en la Metodología para la Estimación del Nivel de Riesgo de Pasivos Ambientales en el Subsector Hidrocarburos, como se detalla a continuación:

$$\text{Seguridad de la población} = \Sigma (\text{Factores})$$

Factores	Escenarios	Puntuación
Accesibilidad	La población de la localidad de Talara Alta, se encuentra a 8 km aproximadamente de la ubicación del pozo.	2
Potencial de colapso	La estructura mal abandonada (casing) se encuentra al 1,36 m sobre la base del hoyo.	1
Presencia de cercos	El área del pasivo ambiental no se encuentra cercada ni señalizada.	4
Potencial de incendios o explosión	Siendo la mezcla de gases provenientes del pozo de tipo combustible (LEL: 100%), presentes a través de emisiones gaseosas fugitivas, por las condiciones en las que se encuentran son considerados como residuos combustibles abandonados a la intemperie.	4
Total		11

Fuente: Elaboración propia (Cuadros números 7, 8, 9 y 10 de la Metodología para la Estimación del Nivel de Riesgo de Pasivos Ambientales en el Subsector Hidrocarburos).

38. Para la puntuación de 11, le corresponde un valor numérico de 3 (Cuadro N° 13 de la Metodología para la Estimación del Nivel de Riesgo de Pasivos Ambientales en el Subsector Hidrocarburos) para la consecuencia en la seguridad de la población.

Estimación del nivel de riesgo en la seguridad

39. De acuerdo a lo señalado en la Metodología para la Estimación del Nivel de Riesgo de Pasivos Ambientales en el Subsector Hidrocarburos, el cálculo para la estimación de riesgo para la seguridad de la población se realiza empleando la siguiente ecuación:

$$\text{Riesgo} = \text{Probabilidad} \times \text{Consecuencia}$$

40. Reemplazando los valores obtenidos en esta ecuación tenemos: (5 x 3), el valor del riesgo para la seguridad de la población es 15, que se interpreta como un nivel de riesgo MEDIO de acuerdo a los rangos establecidos en el siguiente cuadro:

Determinación del nivel de riesgo

Nivel de riesgo en función de la salud, seguridad de la población y calidad del ambiente	Rango del riesgo
Riesgo alto	16 – 25
Riesgo medio	6 – 15
Riesgo bajo	1 – 5

Fuente: Cuadro N° 14 de la Metodología para la Estimación del Nivel de Riesgo de Pasivos Ambientales en el Subsector Hidrocarburos.

III.4.3 Calidad del Ambiente

Identificación de peligros

41. La presencia del casing (tubería de revestimiento) representa un peligro potencial ya que es considerado un residuo que podría afectar la calidad del suelo. Asimismo, se detectaron emisiones gaseosas fugitivas provenientes del pozo, que podrían contribuir con el efecto invernadero por el aporte a la atmósfera de gases como el metano.

Estimación de la probabilidad

42. La probabilidad de ocurrencia de peligros se evaluó in situ y en gabinete, conforme a los lineamientos de la Metodología para la Estimación del Nivel de Riesgo de Pasivos Ambientales en el Subsector Hidrocarburos, como se detalla a continuación:

Probabilidad de la ocurrencia	Valor
Debido a la permanente presencia del casing (tubería de revestimiento), emisiones gaseosas fugitivas y a las condiciones de un inadecuado abandono en las que se encuentra el pozo, se estima que ocurre de manera continua.	5

Fuente: Elaboración propia (Cuadro N° 1 de la Metodología para la Estimación del Nivel de Riesgo de Pasivos Ambientales en el Subsector Hidrocarburos).

Estimación de la consecuencia en la calidad del ambiente

43. La consecuencia en la calidad del ambiente se evaluó in situ y en gabinete, conforme a los lineamientos establecidos en la Metodología para la Estimación del Nivel de Riesgo de Pasivos Ambientales en el Subsector Hidrocarburos, como se detalla a continuación:

$$\text{Calidad del ambiente} = C + 2(P) + E + CM$$

"Año de la Promoción de la Industria Responsable y del Compromiso Climático"
 "Decenio de las Personas con Discapacidad en el Perú"

Factores	Escenarios	Puntuación
Cantidad (C)	La estructura expuesta a nivel de superficie es considerado como un residuo menor a 5 toneladas.	1
Peligrosidad (P)	Las emisiones gaseosas provenientes del pozo, según las mediciones del detector de gases tienen características combustibles y posiblemente inflamables con comportamiento no constante, en vista que la medición del LEL en la fuente de emisión reportó valores de 100%. Cabe precisar que la peligrosidad debido a la presencia de Sulfuro de Hidrógeno (H ₂ S) y COVs en la mezcla de gases no son consideradas relevantes por la ubicación del pozo.	2* x (3)
Extensión (E)	La población de la localidad de Talara Alta, se encuentra a 8 km aproximadamente de la ubicación del pozo.	1
Calidad del Medio (CM)	Las emisiones gaseosas fugitivas no estarían afectando al componente ambiental aire, en vista que las mediciones en el área circundante a 3 m de distancia muestran una radical disminución en las concentraciones de COVs respecto a las concentraciones en boca de pozo.	1
Total		9

Fuente: Elaboración propia (Cuadros números 2, 3, 4 y 6 de la Metodología para la Estimación del Nivel de Riesgo de Pasivos Ambientales en el Subsector Hidrocarburos).

* La peligrosidad se multiplica por la constante 2 en la sumatoria de factores para el cálculo de la consecuencia.

44. Para la puntuación de 9, le corresponde un valor numérico de 2 (Cuadro N° 12 de la Metodología para la Estimación del Nivel de Riesgo de Pasivos Ambientales en el Subsector Hidrocarburos) para la consecuencia en la calidad del ambiente.

Estimación del nivel de riesgo en la calidad del ambiente

45. De acuerdo a lo señalado en la Metodología para la Estimación del Nivel de Riesgo de Pasivos Ambientales en el Subsector Hidrocarburos, el cálculo para la estimación de riesgo para la calidad del ambiente, se realiza empleando la ecuación:

Riesgo = Probabilidad x Consecuencia

46. Reemplazando los valores obtenidos en esta ecuación tenemos: (5 x 2), el valor del riesgo para la calidad del ambiente es 10, que se interpreta como un nivel de riesgo MEDIO de acuerdo a los rangos establecidos en el siguiente cuadro:



"Año de la Promoción de la Industria Responsable y del Compromiso Climático"
"Decenio de las Personas con Discapacidad en el Perú"

Determinación del nivel de riesgo

Nivel de riesgo en función de la salud, seguridad de la población y calidad del ambiente	Rango del riesgo
Riesgo alto	16 – 25
Riesgo medio	6 – 15
Riesgo bajo	1 – 5

Fuente: Cuadro N° 14 de la Metodología para la Estimación del Nivel de Riesgo de Pasivos Ambientales en el Subsector Hidrocarburos.

IV. CONCLUSIONES

47. Sobre la base de las consideraciones expuestas, es posible formular las siguientes conclusiones:

- (i) El pozo identificado con código PERUPETRO T3188, califica como un pozo mal abandonado, toda vez que no se encuentra herméticamente cerrado ni en condiciones seguras para el abandono de conformidad con lo establecido en el Artículo 2° del Decreto Supremo N° 032-2004-EM - Reglamento de las Actividades de Exploración y Explotación de Hidrocarburos.
- (ii) En el área circundante al pozo, existe suelo con presencia de hidrocarburos, según los resultados obtenidos del informe de ensayo de laboratorio para los parámetros Fracción de Hidrocarburos F2 (C₁₀-C₂₈) y Fracción de Hidrocarburos F3 (C₂₈-C₄₀); sin embargo, las concentraciones registradas no han superado el valor establecido en el Estándar de Calidad Ambiental para suelo de uso agrícola, aprobado por Decreto Supremo N° 002-2013-MINAM.
- (iii) El pozo mal abandonado (Pozo T3188) y las emisiones gaseosas fugitivas provenientes del pozo mal abandonado descritas en la Ficha F02073, constituyen un pasivo ambiental del subsector hidrocarburo, en la medida que cumplen con la definición de pasivo ambiental del subsector hidrocarburo establecido en el Artículo 2° de la Ley 29134 - Ley que Regula los Pasivos Ambientales del Subsector Hidrocarburos.
- (iv) Los resultados de la estimación del nivel de riesgo de este pasivo ambiental determinan que, el nivel de riesgo para la salud es MEDIO, el nivel de riesgo para la seguridad de la población es MEDIO y el nivel de riesgo para la calidad del ambiente es MEDIO.

V. RECOMENDACIÓN

48. Conforme a las conclusiones expuestas, se recomienda remitir el presente Informe a la Dirección General de Asuntos Ambientales Energéticos del Ministerio de Energía y Minas, para su conocimiento y fines pertinentes.



VI. ANEXOS

1. Registro fotográfico.
2. Ficha para la identificación de pasivo ambiental en el subsector hidrocarburo (OEFA).
3. Mapa de ubicación geográfica.
4. Reporte de Monitoreo de Suelo.
5. Reporte de Monitoreo de Emisiones Gaseosas Fugitivas.
6. Informe de ensayo de laboratorio.
7. Ficha de información de pozo (fuente: Estudio PERUPETRO).
8. Ficha de identificación de Pasivos Ambientales del OSINERGMIN.

Atentamente,

FAVIO WILFREDO LEIVA HASSINGER
Tercero Evaluador para la Identificación de Pasivos
Ambientales del Subsector
Hidrocarburos
Dirección de Evaluación



PERÚ

Ministerio
del Ambiente

Organismo de Evaluación y
Fiscalización Ambiental - OEFA

Dirección de Evaluación

"Año de la Promoción de la Industria Responsable y del Compromiso Climático"
"Decenio de las Personas con Discapacidad en el Perú"

ANEXOS



PERÚ

Ministerio
del Ambiente

Organismo de Evaluación y
Fiscalización Ambiental - OEFA

Dirección de Evaluación

"Año de la Promoción de la Industria Responsable y del Compromiso Climático"
"Decenio de las Personas con Discapacidad en el Perú"

ANEXO 1

Registro fotográfico

"Año de la Promoción de la Industria Responsable y del Compromiso Climático"
"Decenio de las Personas con Discapacidad en el Perú"



Fotografía N° 1. Se observa pozo inactivo expuesto al ambiente, en el interior de un hoyo.



Fotografía N° 2. Se aprecia casing abierto, sin elementos de cierre en superficie que garanticen un cierre hermético del pozo.

"Año de la Promoción de la Industria Responsable y del Compromiso Climático"
"Decenio de las Personas con Discapacidad en el Perú"



Fotografía N° 3. Toma de muestra de suelo en el punto F02073-SU01, ubicado al Sur del pozo y a 3,5 m aproximadamente del Pozo T3188.



Fotografía N° 4. Toma de muestra de suelo en el punto F02073-SU02, ubicado al Sur del pozo y a 7,9 m aproximadamente del Pozo T3188

"Año de la Promoción de la Industria Responsable y del Compromiso Climático"
"Decenio de las Personas con Discapacidad en el Perú"



Fotografía N° 5. Medición en el punto F02073-EM01, ubicado en boca del Pozo T3188.



Fotografía N° 6. Mediciones en F02073-VA01, recorrido en el área circundante alrededor del Pozo T3188.



PERÚ

Ministerio
del Ambiente

Organismo de Evaluación y
Fiscalización Ambiental - OEFA

Dirección de Evaluación

"Año de la Promoción de la Industria Responsable y del Compromiso Climático"
"Decenio de las Personas con Discapacidad en el Perú"

ANEXO 2

Ficha para la identificación de pasivos ambientales en el
subsector hidrocarburos (OEFA)



PERU

Ministerio
del AmbienteOrganismo de
Evaluación y
Fiscalización Ambiental

"Año de la Promoción de la Industria Responsable y del Compromiso Climático"

"Decenio de las Personas con Discapacidad en el Perú"

Código de Ficha

F02073

FICHA PARA LA IDENTIFICACIÓN DE PASIVOS AMBIENTALES EN EL SUBSECTOR HIDROCARBUROS

Fecha de la visita: 02-sep-14 Hora de la visita: 16:50 Nombre del evaluador: Favlo Wilfredo Leiva Hassingger Dirección / Unidad: OEFA-DE

I. IDENTIFICACIÓN Y UBICACIÓN

Localidad: Distrito: La Brea Provincia: Talara Región: Piura
 Código PERUPETRO: T3188 Estado Tiempo: Lluvioso Soleado Nublado
 (Descripción) Con vientos fuertes con dirección Noreste a Noroeste.

Lote Nombre: Lote VII/VI (ex Lote VII)
 Proyecto Área de operación: T3188
 Otros

Coordenadas UTM	Datum Geodésico	Zona	Norte	Este	Altitud (m)	Precisión (m)
	WGS84	17	9486912	479173	95	± 3

Breve Descripción de la zona:

El área evaluada se encuentra ubicada en la unidad fisiográfica de planicie rodeado por colinas bajas con pendientes moderada. La zona presenta escasa vegetación entre las que se pueden distinguir las especies "vichayo" y "algarrobo". Asimismo, litológicamente el área de evaluación se encuentra constituido principalmente por la acumulación de materiales de origen fluvial-marino, coluvio-aluvial y depósito sedimentario antiguo de origen marino. Cabe precisar que no se observa actividades extractivas ni industriales en la periferie.

II. DESCRIPCIÓN DEL POSIBLE PASIVO AMBIENTAL

Tipo de	Pozo Abandonado <input checked="" type="radio"/>	Instalaciones mal Abandonadas <input type="radio"/>	Suelos Contaminados con Efluente o Derrame <input type="radio"/>	Emissiones <input checked="" type="radio"/>	Restos de Residuos <input type="radio"/>	Otros:
---------	--	---	--	---	--	--------

Descripción del Pasivo Ambiental:

Pozo inactivo, ubicado en el interior de un hoyo con medidas aproximadas 1,55m x 0,8 m y 1 m de profundidad, sobresaliendo 1,36 m de la superficie de suelo, cabe destacar que presenta casing abierto (aparentemente cortado), con brida ajustada por tuercas. Asimismo se percibe emisiones gaseosas, se logra visualizar suelo impregnado con hidrocarburos y no cuenta con acceso vehicular hacia la ubicación del pozo.

Área afectada aprox. (m2): 56

Profundidad aproximada del área afectada (m): 0.3

III. ACTIVIDADES QUE SE REALIZAN DENTRO DEL ÁREA DE INFLUENCIA

Actividades económicas:	Industrial <input type="checkbox"/>	Comercial <input type="checkbox"/>	Agropecuaria <input type="checkbox"/>	Otros:
Actividades recreativas:	Natación <input type="checkbox"/>	Caza <input type="checkbox"/>	Campo deportivo <input type="checkbox"/>	Otros:

IV. SITUACIÓN DEL ENTORNO

Entorno	Distancia aprox. (m)	Descripción
Viviendas	8800	Localidad de Talara Alta
Infraestructura vial	300	Trocha carrozable
Infraestructura urbana	-	No se observa en un radio de 200 m a la redonda
Áreas Agrícolas o Ganaderas	-	No se observa en un radio de 200 m a la redonda
Explotación forestal	-	No se observa en un radio de 200 m a la redonda
Bosque y/o Vegetación Natural	150	Vegetación autóctona.
Especies y Ecosistemas en Protección	-	No se observa en un radio de 200 m a la redonda
Otros	-	No aplica

Observaciones Ninguna

V. SITUACIÓN DEL AGUA (En caso de existir impacto al agua, a una distancia de hasta 100 m)

Cuerpo de agua cercano: No Nombre del cuerpo de agua: No aplica
 Distancia aproximada (m) No determinado. Volumen o caudal aproximado: No determinado.



FICHA PARA LA IDENTIFICACIÓN DE PASIVOS AMBIENTALES EN EL SUBSECTOR HIDROCARBUROS

Descripción del cuerpo de agua: No aplica

Uso del agua: No aplica

VI. INFORMACIÓN COMPLEMENTARIA A LA DESCRIPCIÓN DEL PASIVO AMBIENTAL

Infraestructura encontrada (En caso de	Campamentos, oficinas, talleres <input type="checkbox"/>	Caminos, pistas de aterrizaje, líneas férreas <input type="checkbox"/>	Líneas eléctricas <input type="checkbox"/>	Maquinaria pesada <input type="checkbox"/>
	Plantas de procesos abandonadas <input type="checkbox"/>	Generadores y transformadores eléctricos <input type="checkbox"/>	Otros <input type="checkbox"/>	

Descripción de Infraestructura: No aplica

Tipo de Residuo (En caso de existir)	Material de desbroce <input type="checkbox"/>	Chatarra <input type="checkbox"/>	Industrial <input type="checkbox"/>	Desmonte <input type="checkbox"/>	Escoria <input type="checkbox"/>	Construcción <input type="checkbox"/>	Otros: <input type="checkbox"/>
--------------------------------------	---	-----------------------------------	-------------------------------------	-----------------------------------	----------------------------------	---------------------------------------	---------------------------------

Descripción de los residuos, en caso de existir (Volumen, etc.): No aplica

CALIDAD AMBIENTAL	CANTIDAD	Componente ambiental	Cantidad de contaminante que se encuentre mayor a 1% hasta 10% sobre el ECA o norma referencial <input type="radio"/>	Cantidad de contaminante que se encuentre mayor a 10% hasta 50% sobre el ECA o norma referencial <input type="radio"/>	Cantidad de contaminante que se encuentre mayor a 50% hasta 100% sobre el ECA o norma referencial <input type="radio"/>	Cantidad de contaminante que se encuentre mayor al 100% sobre el ECA o norma referencial <input type="radio"/>
		Infraestructura o residuos	Menor a 5 toneladas <input type="radio"/>	Entre 5 a 49 toneladas <input type="radio"/>	Entre 50 a 500 toneladas <input type="radio"/>	Mayor a 500 toneladas <input type="radio"/>
	Peligrosidad	Daños leves y reversibles <input checked="" type="radio"/>	Combustible <input type="radio"/>	Explosiva, inflamable, corrosiva <input type="radio"/>	Muy inflamable, muy tóxica, causa efectos irreversibles inmediatos <input type="radio"/>	
	Extensión	Presencia de población en un radio mayor a 1 km <input checked="" type="radio"/>	Presencia de población en un radio de 0,5 a 1 km <input type="radio"/>	Presencia de población en un radio menor de 0,5 km <input type="radio"/>	Presencia de población adyacente, localizada en el mismo lugar del pasivo <input type="radio"/>	
	Calidad del Medio	Pasivo ambiental que no afecte a los componentes ambientales <input type="radio"/>	Pasivo ambiental que se encuentre afectando en un componente ambiental, en al menos un parámetro establecido en el ECA o normal referencial <input type="radio"/>	Pasivo ambiental que se encuentre afectando en dos componentes ambientales, en al menos un parámetro por componente afectado establecido en el ECA o normal referencial <input type="radio"/>	Pasivo ambiental que se encuentre afectando dos o más componentes ambientales, en dos o más parámetros por componente afectado establecido en el ECA o normal referencial <input type="radio"/>	
SALUD	Población afectada	Menor a 5 personas <input checked="" type="radio"/>	De 5 a 50 personas <input type="radio"/>	De 50 a 100 personas <input type="radio"/>	Más de 100 personas <input type="radio"/>	

SEGURIDAD DE LA POBLACIÓN	Accesibilidad	Para llegar se requiere de un vehículo de transporte (bote, helicóptero, avión) <input type="radio"/>	En vehículo, seguido de distancia corta a pie (mayor a 1 km) <input checked="" type="radio"/>	Recorrido largo a pie en vía no demarcada (mayor de 1 km) <input type="radio"/>	Adyacente a áreas pobladas, corta distancia a pie (menos de 1 km) <input type="radio"/>
	Potencial de colapso	Instalaciones con cimentación deteriorada y con construcciones deterioradas a nivel del suelo (menor a 1,5 m) <input checked="" type="radio"/>	Instalaciones con cimentación deteriorada y con construcciones inestables de poca elevación (entre 1,5 y 2,5 m de altura) <input type="radio"/>	Instalaciones con cimentación deteriorada y con construcciones inestables y elevadas (mayor a 2,5 m de altura) <input type="radio"/>	Instalaciones con cimentación deteriorada y con construcciones inestables y elevadas, con potencial caída de escombros (mayor a 2,5 m de altura) potencial caída de escombros <input type="radio"/>
	Presencia de cercos	Zona afectada con cercos y señales, ambos deteriorados <input type="radio"/>	Zona afectada cercada y no señalizada <input type="radio"/>	Zona afectada no cercada pero señalizada <input type="radio"/>	Zona afectada no cercada ni señalizada <input checked="" type="radio"/>
	Potencial de incendios o explosivos	Existen residuos explosivos y/o combustibles cuyas propiedades se encuentran neutralizadas <input checked="" type="radio"/>	Existen residuos explosivos y/o combustibles almacenados en infraestructuras deterioradas <input type="radio"/>	Existen residuos explosivos y/o combustibles abandonados en áreas cercadas <input type="radio"/>	Existen residuos explosivos y/o combustibles abandonados a la intemperie <input type="radio"/>





FICHA PARA LA IDENTIFICACIÓN DE PASIVOS AMBIENTALES EN EL SUBSECTOR HIDROCARBUROS

Nº Muestras Recolectadas:	Aire	Agua superficial	Agua subterránea	Sedimento	Suelo	Efluentes	Emisiones
	0	0	0	0	2	0	1
Laboratorio / Número de Informe de laboratorio:	No aplica	No aplica	No aplica	No aplica	AGQ/ S-14/26036 S-14/26037	No aplica	FICHA DE EMISIONES N 315 EM

Observaciones: Los resultados obtenidos muestran la presencia de hidrocarburos en el suelo, correspondiente a la Fracción de hidrocarburos F2 y Fracción de hidrocarburos F3; sin embargo, sus concentraciones no superan el ECA para Suelo de uso agrícola.

Fayjo Wilfredo Leiva Hassingger
Unidad de Identificación de Pasivos
Ambientales del Subsector Hidrocarburos
Dirección de Evaluación





PERÚ

Ministerio
del Ambiente

Organismo de Evaluación y
Fiscalización Ambiental - OEFA

Dirección de Evaluación

"Año de la Promoción de la Industria Responsable y del Compromiso Climático"
"Decenio de las Personas con Discapacidad en el Perú"

ANEXO 3

Mapa de ubicación geográfica



PASH F02073

LOTE VIII (EX LOTE VII)

**PIURA
Talara
La Brea**

LEYENDA

- Pozo visitado
- Posibles Pasivos Ambientales
- Red vial
- Lotes petroleros

Tabla de descripción: Datos del Pozo

Ficha OEFA:	Código PERUPETRO:	Código en campo:
F02073	T3188	Pozo T3188

<p>PERU Ministerio del Ambiente</p>	<p>Organismo de Evaluación y Fiscalización Ambiental</p>	<p>Departamento de Piura, Provincia Talara, Distrito de La Brea</p>
	<p>IDENTIFICACIÓN DE PASIVOS AMBIENTALES DEL SUBSECTOR HIDROCARBUROS</p>	
<p>0 30 60 120 180 240 Mts</p> <p>Escala : 1 / 6 000 Datum Horizontal WGS84 Proyección Transversa de Mercator Sistema de Coordenadas - UTM - Zona 17</p>		
<p>Elaborado:</p> <p>SIG OEFA</p>	<p>Fecha:</p> <p>Noviembre 2014</p>	
<p>Fuente: Cartas Nacionales, escala 1:100 000 - IGN; Imágenes satelitales - Julio 2014; Lotes Petroleros - PERUPETRO - Marzo 2013; Identificación de pasivos - OSINERGMIN - 2009, 2010; Pasivos ambientales - PERUPETRO - 2002.</p>		



PERÚ

Ministerio
del Ambiente

Organismo de Evaluación y
Fiscalización Ambiental - OEFA

Dirección de Evaluación

"Año de la Promoción de la Industria Responsable y del Compromiso Climático"
"Decenio de las Personas con Discapacidad en el Perú"

ANEXO 4

Reporte de Monitoreo de Suelo



PERÚ

Ministerio
del AmbienteOrganismo de Evaluación y
Fiscalización Ambiental - OEFA

FICHA SUELO

N° 1428 SU

"Decenio de las Personas con Discapacidad en el Perú"
"Año de la Promoción de la Industria Responsable y del Compromiso Climático"

REPORTE DE MONITOREO AMBIENTAL EN EL MARCO DE LA IDENTIFICACIÓN DE PASIVOS AMBIENTALES DEL SUBSECTOR HIDROCARBUROS

1. DATOS GENERALES

Actividad	Identificación de pasivos ambientales del subsector hidrocarburos en el Lote VII/VI (ex Lote VII) - Pozo con código PERUPETRO T3188
Localidad, distrito, provincia y departamento	Distrito de La Brea, provincia TALARA, departamento PIURA.

2. DATOS DEL MONITOREO

Fecha inicio (dd-mm-aa)	02 de septiembre de 2014
Fecha fin (dd-mm-aa)	02 de septiembre de 2014
Equipo Técnico	Favio Wilfredo Leiva Hassinger (Dirección de Evaluación) Lucila Pinto Cieza (Dirección de Evaluación)

Puntos de monitoreo de suelo

N°	Código punto muestreo	Matriz	Fecha	Hora	Coordenadas UTM (Datum WGS84)			Descripción
					Zona	Este	Norte	
1	F02073-SU01	SU	02/09/14	17:00	17	479174	9486908	La muestra de suelo se tomó a 3,5 m de distancia del Pozo y a una profundidad de 0,30 m de la superficie del suelo.
2	F02073-SU02	SU	02/09/14	17:15	17	479173	9486901	La muestra de suelo se tomó a 7,9 m de distancia del Pozo y a una profundidad de 0,34 m de la superficie del suelo.

Protocolo de monitoreo

GUÍA PARA MUESTREO DE SUELOS

En el marco del Decreto Supremo N°002-2013-MINAM, Estándares de Calidad Ambiental (ECA) para suelo, aprobado con R.M. N° 085-2014-MINAM-Ministerio del Ambiente.

Parámetros a analizar

Matriz	Parámetros a analizar	Observaciones
Suelo	Fracción de Hidrocarburos F1 (C ₆ -C ₁₀) Fracción de Hidrocarburos F2 (C ₁₀ -C ₂₈) Fracción de Hidrocarburos F3 (C ₂₈ -C ₄₀)	Análisis en Laboratorio TDR N° 2106-LAB-2014





PERÚ

Ministerio del Ambiente

Organismo de Evaluación y Fiscalización Ambiental - OEFA

"Decenio de las Personas con Discapacidad en el Perú"
"Año de la Promoción de la Industria Responsable y del Compromiso Climático"

Laboratorio

AGQ Perú S.A.C

3. OBSERVACIONES

- Estado del tiempo, soleado con vientos fuertes con dirección de Sureste a Noroeste.
- Esta ficha no incluye los resultados analíticos del monitoreo ambiental, por cuanto aún no se cuenta con los reportes de laboratorio.

4. ANEXOS

	Sí	No
Copia de Cadena de Custodia con sello de recepción del laboratorio	x	
Registro fotográfico de cada muestra	x	

FECHA

San Isidro, 20 OCT. 2014

FAVIO WILFREDO LEIVA HASSINGGER
EVALUADOR





PERÚ

Ministerio
del Ambiente

Organismo de Evaluación y
Fiscalización Ambiental - OEFA

"Decenio de las Personas con Discapacidad en el Perú"
"Año de la Promoción de la Industria Responsable y del Compromiso Climático"

ANEXO I

Copia de Cadena de Custodia con sello de recepción del laboratorio



PERÚ

Ministerio
del Ambiente

Organismo de Evaluación y
Fiscalización Ambiental - OEFA

"Decenio de las Personas con Discapacidad en el Perú"
"Año de la Promoción de la Industria Responsable y del Compromiso Climático"

ANEXO II

Registro Fotográfico



PERÚ


Ministerio
del Ambiente

Organismo de Evaluación y
Fiscalización Ambiental - OEFA

"Decenio de las Personas con Discapacidad en el Perú"
"Año de la Promoción de la Industria Responsable y del Compromiso Climático"



Fotografía N° 1. Toma de muestra de suelo en el punto F02073-SU01, ubicado al Sur del pozo y a 3,5 m aproximadamente del Pozo T3188.



Fotografía N° 2. Toma de muestra de suelo en el punto F02073-SU02, ubicado al Sur del pozo y a 7,9 m aproximadamente del Pozo T3188



PERÚ

Ministerio
del Ambiente

Organismo de Evaluación y
Fiscalización Ambiental - OEFA

Dirección de Evaluación

"Año de la Promoción de la Industria Responsable y del Compromiso Climático"
"Decenio de las Personas con Discapacidad en el Perú"

ANEXO 5

Reporte de Monitoreo de Emisiones Gaseosas Fugitivas.



REPORTE DE MUESTREO AMBIENTAL DE EMISIONES GASEOSAS FUGITIVAS

I. OBJETO DEL REPORTE

El presente Reporte tiene por objeto presentar los resultados de las mediciones (lectura directa)¹ obtenidos durante la evaluación de campo realizada al **Pozo T3188** y a su área circundante correspondiente a la **Ficha OEFA F02073**, ubicado en el distrito de La Brea Negritos de la provincia Talara del departamento de Piura, llevado a cabo del **01 al 09 de octubre de 2014**, en el marco de la identificación de pasivos ambientales del subsector hidrocarburos en el **Lote VII/VI (ex Lote VII)**.

II. DATOS DEL MUESTREO

2.1 Equipo técnico

El equipo técnico designado para realizar las mediciones de las emisiones gaseosas fugitivas estuvo conformado por la siguiente persona:

- Juan Gamarra Rojas

2.2 Puntos de medición de emisiones gaseosas fugitivas

Debido a la ausencia de una guía de monitoreo nacional para emisiones fugitivas se tomaron de manera referencial las recomendaciones del manual técnico OSHA Technical Manual, Section II: Sampling, Measurement Methods and Instruments, Chapter 1 Personal Sampling For Air Contaminants, Chapter 3 Technical Equipment: Direct-Reading Instrumentation for Air Contaminants y se establecieron los siguientes puntos para la medición de emisiones:

N°	Código punto de medición	Matriz	Coordenadas UTM			Descripción
			(Datum WGS84)			
			Zona	Este	Norte	
1	F02073-EM01	Emisiones gaseosas	17	479172	9486910	La medición se realizó en la fuente de emisión, boca del pozo, con una duración de 15 minutos.
2	F02073-VA01	Verificación en alrededores	17	No aplica	No aplica	Medición referencial, se realizó en un recorrido en el área circundante alrededor del pozo en un radio de 1 a 3 m, con una duración de 10 minutos.

Se realizaron mediciones de los siguientes parámetros:

Matriz	Parámetros de medición
Emisiones gaseosas	<ul style="list-style-type: none"> - Compuestos Orgánicos Volátiles (COV₈) - Nivel Inferior de Explosividad (LEL) - Porcentaje de Oxígeno (% O₂) - Sulfuro de Hidrógeno (H₂S)

¹ Los resultados de las mediciones de lectura directa corresponden a los parámetros que deben ser evaluados in situ; por tanto, no requieren de un análisis de laboratorio.





PERÚ

Ministerio
del AmbienteOrganismo de Evaluación y
Fiscalización Ambiental - OEFA

Dirección de Evaluación

"Año de la Promoción de la Industria Responsable y del Compromiso Climático"
"Decenio de las Personas con Discapacidad en el Perú"

2.3 Resultado de las mediciones

Para la medición de gases se empleó un equipo detector de gases marca MultiRAE Lite, modelo PGM6208, con número de serie MAB3Z081P4, obteniéndose los siguientes resultados:

Código de Punto de Medición	Fecha	Hora de inicio	Parámetros									
			LEL (%)		O ₂ (%)		H ₂ S (mg/m ³)			COVs (mg/m ³)		
			Min.	Max.	Min.	Max.	Min.	Max.	Prom.	Min.	Max.	Prom.
F02073-EM01	05/10/2014	08:02	100	100	20.9	20.9	0	0.1	0	135	506	342
F02073-VA01	05/10/2014	07:49	0	0	20.9	20.9	0	0.1	0	0	0	0

III. OBSERVACIONES

- El estado del tiempo se presentó con cielo despejado y vientos débiles.

IV. ANEXOS

1. Registro fotográfico de cada punto de medición.
2. Copia de certificado de calibración de equipo.
3. Tabla con registro detallado de datos.

San Isidro,

JUAN GAMARRA ROJAS
Tercero evaluador





PERU

Ministerio
del Ambiente

Departamento de FAMILIARIZACIÓN y
FABRICACIÓN AMBIENTAL - OETA

"Año de la Promoción de la Industria Responsable y del Compromiso Climático"
"Decenio de las Personas con Discapacidad en el Perú"

ANEXO I

Registro Fotográfico.





PERÚ

Ministerio
del Ambiente

Organismo de Evaluación y
Fiscalización Ambiental - OEFA

Dirección de Evaluación

"Año de la Promoción de la Industria Responsable y del Compromiso Climático"
"Decenio de las Personas con Discapacidad en el Perú"



Fotografía N° 1. Medición en el punto F02073-EM01, ubicado en boca del Pozo T3188.



Fotografía N° 2. Mediciones en F02073-VA01, recorrido en el área circundante alrededor del Pozo T3188.





PERÚ

Ministerio
del Ambiente

Organismo de Evaluación y
Fiscalización Ambiental - OEFA

"Año de la Promoción de la Industria Responsable y del Compromiso Climático"
"Decenio de las Personas con Discapacidad en el Perú"

ANEXO II

Copia del Certificado de Calibración.





GRUPO ECOLÓGICO &
INSTRUMENTAL S.A.C.

CERTIFICADO DE CONFORMIDAD

CERTIFICADO N°: 000344-MAB3Z081P4

1. DATOS DEL INSTRUMENTO

Equipo	Fabricante	Modelo	Serial N°
Monitor de gases múltiples	Rae Systems Inc.	MultIRAE Lite - PGM6208	MAB3Z081P4

2. DATOS DE LOS SENSORES INSTALADOS

Sensor	Serial N°	N° de Parte	Vencimiento	Rango	Resolución
Oxígeno	SC03420054P2	C03-0942-000	Febrero 2015	0 a 30.0%	0.1%
Gases Combustibles	SC03110327N8	C03-0911-000	Febrero 2015	0 a 100% LEL	1% LEL
Sulfuro de Hidrógeno	SC03070251N7	C03-0907-000	Febrero 2015	0 a 100 ppm	1 ppm
Gases de VOC	SC03A30146QC	C03-0912-003	Marzo 2015	0 a 1000 ppm	1 ppm

3. VERIFICACIÓN DE CALIBRACIÓN

Sensor	Valor Correcto	Indica	Error
Oxígeno	99.9% (puro N2) Nitrógeno	0.0 %	0.0 %
Oxígeno	18.0% O2 (±2%) Oxígeno	18.0 %	0.0 %
Oxígeno	19.0% O2 (±2%) Oxígeno	19.00%	0.0 %
Oxígeno	20.9% O2 (±2%) Oxígeno	20.9 %	0.0 %
Combustible	50% LEL (±5%) Metano	50%	0.0 %
Gases de VOC	100 ppm (±2%) Isobutileno	100 ppm	0.0 ppm
Sulfuro de hidrógeno	10 ppm (±2%) Sulfuro de Hidrogeno	10 ppm	0.0 ppm

4. CONDICIONES DEL LABORATORIO

Temperatura	Humedad Relativa	Presión Ambiental
23 °C	60 %	1003 hPa

5. EQUIPAMIENTO PARA EL BUMP TEST

Item	Fabricante	Model	Serial no.	Descripción
1.	Rae Systems Inc.	C-10	201212061	Regulador C-10 @ 1 L/min
2.	Rae Systems Inc.	CGA - 600	197032593	Regulador CGA- 600 @ 0.5L/min
3.	Rae Systems Inc.	600-0062-000	1496664 Cyl 39	Cilindro de Calibración O2 @ 0%
4.	Rae Systems Inc.	600-0061-001	1517811 Cyl 10	Cilindro de Calibración O2 @ 19%
5.	Rae Systems Inc.	600-0061-000	1514911 Cyl 76	Cilindro de Calibración O2 @ 20.9%
6.	Rae Systems Inc.	600-0002-000	1528479 Cyl 147	Cilindro de Calibración iC4H8 @ 100ppm VOC
7.	Rae Systems Inc.	600-0050-070	1527085 Cyl 59	Cilindro de Calibración C2@18% / CH4@50%LEL / CO@50ppm / H2S@10ppm

DECLARACIÓN DE PRUEBAS & CONFORMIDAD

- De esta manera la empresa Grupo Ecológico & Instrumental S.A.C. declara que este instrumento ha sido verificado en su calibración y probado en el cumplimiento de los procedimientos del fabricante y cumple con todas las especificaciones dadas en el Manual (s) o los superan, respectivamente para la configuración habilitada para los sensores de VOC, H2S, LEL y O2.
- La verificación de la calibración se realizó con los gases patrones y es atribuible de referencia estándar.
- La información que aparece en esta ficha técnica se ha elaborado específicamente para este instrumento. Este formato se llena con la información del equipamiento y procedimientos que permitan la verificación integral de aseguramiento de la calidad de los datos suministrados en este documento.

Especialista Certificado: Henry Pereda

Lima, Fecha: 29-08-2014
Vence: 28-02-2015

GRUPO ECOLÓGICO & INSTRUMENTAL S.A.C.

www.ecoinstrumental.com

Dirección: Vía Víctor Cerón 1200 Lima 04 Perú





PERÚ

Ministerio
del Ambiente

Organismo de Evaluación y
Fiscalización Ambiental - OEFA

"Año de la Promoción de la Industria Responsable y del Compromiso Climático"
"Decenio de las Personas con Discapacidad en el Perú"

ANEXO III

Registro de datos.





PERÚ

Ministerio
del AmbienteOrganismo de Evaluación y
Fiscalización Ambiental - OEFA

Dirección de Evaluación

"Año de la Promoción de la Industria Responsable y del Compromiso Climático"
"Decenio de las Personas con Discapacidad en el Perú"

REGISTRO DE DATOS

FD2073-EM01													
Dato	Fecha/Hora	LEL(%LEL)	LEL(%LEL)	LEL(%LEL)	OXY(%)	OXY(%)	OXY(%)	H ₂ S(mg/m ³)	H ₂ S(mg/m ³)	H ₂ S(mg/m ³)	VOC(mg/m ³)	VOC(mg/m ³)	VOC(mg/m ³)
		(Min)	(Avg)	(Max)	(Min)	(Avg)	(Max)	(Min)	(Avg)	(Max)	(Min)	(Avg)	(Max)
1	05/10/2014 08:02:10	100	100	100	20.9	20.9	20.9	0	0	0.1	226	305	362
2	05/10/2014 08:02:40	100	100	100	20.9	20.9	20.9	0	0	0	135	223	308
3	05/10/2014 08:03:10	100	100	100	20.9	20.9	20.9	0	0	0	269	375	445
4	05/10/2014 08:03:40	100	100	100	20.9	20.9	20.9	0	0	0.1	229	349	451
5	05/10/2014 08:04:10	100	100	100	20.9	20.9	20.9	0	0	0.1	181	300	398
6	05/10/2014 08:04:40	100	100	100	20.9	20.9	20.9	0	0	0	252	369	462
7	05/10/2014 08:05:10	100	100	100	20.9	20.9	20.9	0	0	0.1	223	354	468
8	05/10/2014 08:05:40	100	100	100	20.9	20.9	20.9	0	0	0	287	366	431
9	05/10/2014 08:06:10	100	100	100	20.9	20.9	20.9	0	0	0.1	192	306	440
10	05/10/2014 08:06:40	100	100	100	20.9	20.9	20.9	0	0	0.1	156	227	408
11	05/10/2014 08:07:10	100	100	100	20.9	20.9	20.9	0	0	0	170	291	432
12	05/10/2014 08:07:40	100	100	100	20.9	20.9	20.9	0	0	0	218	319	428
13	05/10/2014 08:08:10	100	100	100	20.9	20.9	20.9	0	0	0	287	347	447
14	05/10/2014 08:08:40	100	100	100	20.9	20.9	20.9	0	0	0	289	364	437
15	05/10/2014 08:09:10	100	100	100	20.9	20.9	20.9	0	0	0	175	273	442
16	05/10/2014 08:09:40	100	100	100	20.9	20.9	20.9	0	0	0	236	347	498
17	05/10/2014 08:10:10	100	100	100	20.9	20.9	20.9	0	0	0	275	368	418
18	05/10/2014 08:10:40	100	100	100	20.9	20.9	20.9	0	0	0	170	208	276
19	05/10/2014 08:11:10	100	100	100	20.9	20.9	20.9	0	0	0	191	342	499
20	05/10/2014 08:11:40	100	100	100	20.9	20.9	20.9	0	0	0	254	369	473
21	05/10/2014 08:12:10	100	100	100	20.9	20.9	20.9	0	0	0	315	400	409
22	05/10/2014 08:12:40	100	100	100	20.9	20.9	20.9	0	0	0	287	396	506
23	05/10/2014 08:13:10	100	100	100	20.9	20.9	20.9	0	0	0.1	288	409	503
24	05/10/2014 08:13:40	100	100	100	20.9	20.9	20.9	0	0	0	315	401	452
25	05/10/2014 08:14:10	100	100	100	20.9	20.9	20.9	0	0	0	343	407	469
26	05/10/2014 08:14:40	100	100	100	20.9	20.9	20.9	0	0	0.1	284	363	456
27	05/10/2014 08:15:10	100	100	100	20.9	20.9	20.9	0	0	0.1	316	388	484
28	05/10/2014 08:15:40	100	100	100	20.9	20.9	20.9	0	0	0	267	357	449
29	05/10/2014 08:16:10	100	100	100	20.9	20.9	20.9	0	0	0	228	353	440
30	05/10/2014 08:16:40	100	100	100	20.9	20.9	20.9	0	0	0	303	391	466

FD2073-VA01													
Dato	Fecha/Hora	LEL(%LEL)	LEL(%LEL)	LEL(%LEL)	OXY(%)	OXY(%)	OXY(%)	H ₂ S(mg/m ³)	H ₂ S(mg/m ³)	H ₂ S(mg/m ³)	VOC(mg/m ³)	VOC(mg/m ³)	VOC(mg/m ³)
		(Min)	(Avg)	(Max)	(Min)	(Avg)	(Max)	(Min)	(Avg)	(Max)	(Min)	(Avg)	(Max)
1	05/10/2014 07:49:10	0	0	0	20.9	20.9	20.9	0	0	0.1	0	0	0
2	05/10/2014 07:49:40	0	0	0	20.9	20.9	20.9	0	0	0	0	0	0
3	05/10/2014 07:50:10	0	0	0	20.9	20.9	20.9	0	0	0	0	0	0
4	05/10/2014 07:50:40	0	0	0	20.9	20.9	20.9	0	0	0	0	0	0
5	05/10/2014 07:51:10	0	0	0	20.9	20.9	20.9	0	0	0	0	0	0
6	05/10/2014 07:51:40	0	0	0	20.9	20.9	20.9	0	0	0	0	0	0
7	05/10/2014 07:52:10	0	0	0	20.9	20.9	20.9	0	0	0	0	0	0
8	05/10/2014 07:52:40	0	0	0	20.9	20.9	20.9	0	0	0	0	0	0
9	05/10/2014 07:53:10	0	0	0	20.9	20.9	20.9	0	0	0	0	0	0
10	05/10/2014 07:53:40	0	0	0	20.9	20.9	20.9	0	0	0	0	0	0
11	05/10/2014 07:54:10	0	0	0	20.9	20.9	20.9	0	0	0	0	0	0
12	05/10/2014 07:54:40	0	0	0	20.9	20.9	20.9	0	0	0	0	0	0
13	05/10/2014 07:55:10	0	0	0	20.9	20.9	20.9	0	0	0	0	0	0
14	05/10/2014 07:55:40	0	0	0	20.9	20.9	20.9	0	0	0	0	0	0
15	05/10/2014 07:56:10	0	0	0	20.9	20.9	20.9	0	0	0	0	0	0
16	05/10/2014 07:56:40	0	0	0	20.9	20.9	20.9	0	0	0	0	0	0
17	05/10/2014 07:57:10	0	0	0	20.9	20.9	20.9	0	0	0	0	0	0
18	05/10/2014 07:57:40	0	0	0	20.9	20.9	20.9	0	0	0	0	0	0
19	05/10/2014 07:58:10	0	0	0	20.9	20.9	20.9	0	0	0	0	0	0
20	05/10/2014 07:58:40	0	0	0	20.9	20.9	20.9	0	0	0	0	0	0





PERÚ

Ministerio
del Ambiente

Organismo de Evaluación y
Fiscalización Ambiental - OEFA

Dirección de Evaluación

"Año de la Promoción de la Industria Responsable y del Compromiso Climático"
"Decenio de las Personas con Discapacidad en el Perú"

ANEXO 6


Informe de ensayo de laboratorio

INFORME DE ENSAYO

N° de Referencia:	S-14/26036	Registrada en:	AGQ Perú	Ciiente:	OEFA
Análisis:	S-2000 (TPHs C5-C40_a) (PE)	Centro Análisis:	AGQ España	Domicilio:	AV. REPUBLICA DE PANAMA 3542 SAN ISIDRO LIMA
Tipo Muestra:	SUELOS RD	Fecha Toma Muestra:	02/09/2014	Cod Cliente:	106327
Lugar de Muestreo:	LOTE VII/VI LA BREA - TALARA - PIURA	Fecha Recepción:	08/09/2014	Contrato:	PE14-0228-AMB
Punto de Muestreo:	F02073-SU01	Fecha Inicio:	11/09/2014	Ciiente tercero:	
Muestreado por:	Cliente	Fecha Fin:	21/10/2014		
		Lote:			
Descripción:	TDR N° 2106 / F02073-SU01			PNT Muestreo	

A continuación se expone el informe de Ensayo y Anexo Técnico asociados a la muestra, en los cuales se pueden consultar toda la información relacionada con los ensayos realizados.

Los Resultados emitidos en este informe, no han sido corregidos con factores de recuperación. Siguiendo el protocolo recogido en nuestro manual de calidad, AGQ guardará bajo condiciones controladas la muestra durante un periodo determinado después de la finalización del análisis. Una vez transcurrido este periodo, la muestra será eliminada. Si desea información adicional o cualquier aclaración, no dude en ponerse en contacto con nosotros.



Mª del Mar Del Valle Garcia
Resp. Lab. Orgánico



Yoel Itigo CQP 826
Resp. Lab. Inorgánico



Mercedes Naranjo Vasco
Resp. Lab. Inorgánico

Fecha Emisión 21/10/14

Observaciones:

HORA DE MUESTREO: 17:00 H.

Autorizaciones - Homologaciones

EMPRESA COLABORADORA MINISTERIO MEDIO AMBIENTE - AUTORIZACION POR PARTE CONSEJERIA AGRICULTURA DE LA JUNTA DE ANDALUCIA - ENTIDAD COLABORADORA DE LA CONSEJERIA MEDIO AMBIENTE DE LA JUNTA DE ANDALUCIA (ECCMA) - AUTORIZACION DE LA CONSEJERIA AGRICULTURA DE LA COMUNIDAD VALENCIANA - HOMOLOGACION DE LA CONSEJERIA AGRICULTURA DE CASTILLA LA MANCHA

INFORME DE ENSAYO

Nº de Referencia:	S-14/26036	Tipo Muestra:	SUELOS RD
Descripción:	TDR Nº 2106 / F02073-SU01	Fecha Fin:	21/10/2014

RESULTADOS ANALITICOS

Parámetro	Resultado	Unidades	CMA
Características Básicas			
Humedad	0,95	%	

Nota: L.D.T.: Límite de Determinación, SP: sólo parental. Los Resultados de este informe solo afectan a la muestra tal como es recibida en el laboratorio. Queda prohibida la reproducción parcial de este Informe sin la aprobación por escrito del laboratorio. Las incertidumbres (expresadas como $\pm 2s$) están recogidas en el anexo técnico adjunto. Los parámetros marcados con asterisco (*) no están incluidos en el Alcance de Acreditación. El cliente proporciona todos los datos asociados a la Toma de Muestras, cuando esta ha sido realizada por él. N/A: No Aplica. El método de análisis de multiresiduos no es el más adecuado para la determinación de S elemental, los valores obtenidos deben ser considerados como semicuantitativos y orientativos

INFORME DE ENSAYO

Nº de Referencia:	S-14/26036	Tipo Muestra:	SUELOS RD
Descripción:	TDR Nº 2106 / F02073-SU01	Fecha Fin:	21/10/2014

RESULTADOS ANALITICOS

Parámetro	Resultado	Unidades	CMA	Parámetro	Resultado	Unidades	CMA
Hidrocarburos							
Hidrocarb Totales >C10-C28	1051	mg/Kg		Hidrocarb Totales >C28-C40	2224	mg/Kg	
Hidrocarb Totales >C6-C10	< 10	mg/Kg		* Hidrocarburos Totales C5-C10	< 10	mg/Kg	
* Hidrocarb Totales >C5-C40	3275	mg/Kg		* Hidrocarburos Totales C5	< 10	mg/Kg	

Nota: L.D.T.: Límite de Determinación. SP: sólo parental. Los Resultados de este informe solo afectan a la muestra tal como es recibida en el laboratorio. Queda prohibida la reproducción parcial de este informe sin la aprobación por escrito del laboratorio. Las incertidumbres (expresadas como +/-2s) están recogidas en el anexo técnico adjunto. Los parámetros marcados con asterisco (*) no están incluidos en el Alcance de Acreditación. El cliente proporciona todos los datos asociados a la Toma de Muestras, cuando esta ha sido realizada por él. N/A: No Aplica. El método de análisis de multiresiduos no es el más adecuado para la determinación de S elemental, los valores obtenidos deben ser considerados como semicuantitativos y orientativos

INFORME DE ENSAYO

Nº de Referencia:	S-14/26036	Tipo Muestra:	SUELOS RD
Descripción:	TDR Nº 2106 / F02073-SU01	Fecha Fin:	21/10/2014

ANEXO TECNICO

Parámetro	PNT	Técnica	Incert	Rango (1)
Características Básicas				
Humedad	PE-980	Gravimetría	±7%	0,1 - 50 %

Nota: L.D.T.: Límite de Determinación, SP: sólo parental. Los Resultados de este Informe solo afectan a la muestra tal como es recibida en el laboratorio. Queda prohibida la reproducción parcial de este Informe sin la aprobación por escrito del laboratorio. Las incertidumbres (expresadas como +/-2s) están recogidas en el anexo técnico adjunto. Los parámetros marcados con asterisco (*) no están incluidos en el Alcance de Acreditación. El cliente proporciona todos los datos asociados a la Toma de Muestras, cuando esta ha sido realizada por él. N/A: No Aplica. El método de análisis de multiresiduos no es el más adecuado para la determinación de S elemental, los valores obtenidos deben ser considerados como semicuantitativos y orientativos

INFORME DE ENSAYO

Nº de Referencia: S-14/26036

Tipo Muestra: SUELOS RD

Descripción: TDR Nº 2106 / F02073-SU01

Fecha Fin: 21/10/2014

ANEXO TECNICO

Parámetro	Incert	Rango (1)	Parámetro	Incert	Rango (1)
Hidrocarburos					
PNT: PE-649 (EPA 8015D)			Técnica Cromat CG FID/ECD		
Hidrocarb Totales >C10-C28	±27%	10 - 20000 mg/Kg	Hidrocarb Totales >C28-C40	±27%	10 - 20000 mg/Kg
Hidrocarb Totales >C6-C10	±27%	10 - 20000 mg/Kg	* Hidrocarburos Totales C5-C10	-	10 - 20000 mg/Kg
* Hidrocarb Totales >C5-C40	-	10 - 30000 mg/Kg	* Hidrocarburos Totales C5	-	10 - 20000 mg/Kg

Nota: L.D.T.: Límite de Determinación. SP: sólo parental. Los Resultados de este informe solo afectan a la muestra tal como es recibida en el laboratorio. Queda prohibida la reproducción parcial de este Informe sin la aprobación por escrito del laboratorio. Las Incertidumbres (expresadas como $\pm 2s$) están recogidas en el anexo técnico adjunto. Los parámetros marcados con asterisco (*) no están incluidos en el Alcance de Acreditación. El cliente proporciona todos los datos asociados a la Toma de Muestras, cuando esta ha sido realizada por él. N/A: No Aplica. El método de análisis de multiresiduos no es el más adecuado para la determinación de S elemental, los valores obtenidos deben ser considerados como semicuantitativos y orientativos


(1) El rango mínimo se corresponde con el límite de Determinación, a partir del cual cuantificamos.

INFORME DE ENSAYO

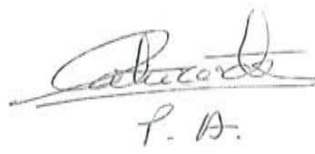
Nº de Referencia:	S-14/26037	Registrada en:	AGQ Perú	Cliente:	OEFA
Análisis:	S-2000 (TPHs C5-C40_a) (PE)	Centro Análisis:	AGQ España	Domicilio:	AV. REPUBLICA DE PANAMA 3542 SAN ISIDRO LIMA
Tipo Muestra:	SUELOS RD	Fecha Toma Muestra:	02/09/2014	Cod Cliente:	106327
Lugar de Muestreo:	LOTE VII/VI LA BREA - TALARA - PIURA	Fecha Recepción:	08/09/2014	Contrato:	PE14-0228-AMB
Punto de Muestreo:	F02073-SU02	Fecha Inicio:	11/09/2014	Cliente tercero:	
Muestreado por:	Cliente	Fecha Fin:	20/10/2014	PNT Muestreo	
Descripción:	TDR N° 2106 / F02073-SU02				

A continuación se expone el Informe de Ensayo y Anexo Técnico asociados a la muestra, en los cuales se pueden consultar toda la información relacionada con los ensayos realizados.

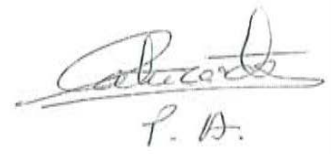
Los Resultados emitidos en este Informe, no han sido corregidos con factores de recuperación. Siguiendo el protocolo recogido en nuestro manual de calidad, AGQ guardará bajo condiciones controladas la muestra durante un periodo determinado después de la finalización del análisis. Una vez transcurrido este periodo, la muestra será eliminada. Si desea información adicional o cualquier aclaración, no dude en ponerse en contacto con nosotros.



Mª del Mar Del Valle Garcia
Resp. Lab. Orgánico



Yoel Iñigo CQP 826
Resp. Lab. Inorgánico



Mercedes Naranjo Vasco
Resp. Lab. Inorgánico

Fecha Emisión 20/10/14

Observaciones:

HORA DE MUESTREO: 17:15 H.

Autorizaciones - Homologaciones

EMPRESA COLABORADORA MINISTERIO MEDIO AMBIENTE. - AUTORIZACION POR PARTE CONSEJERIA AGRICULTURA DE LA JUNTA DE ANDALUCIA. - ENTIDAD COLABORADORA DE LA CONSEJERIA MEDIO AMBIENTE DE LA JUNTA DE ANDALUCIA (ECCMA). - AUTORIZACION DE LA CONSEJERIA AGRICULTURA DE LA COMUNIDAD VALENCIANA. - HOMOLOGACION DE LA CONSEJERIA AGRICULTURA DE CASTILLA LA MANCHA

INFORME DE ENSAYO

Nº de Referencia:	S-14/26037	Tipo Muestra:	SUELOS RD
Descripción:	TDR Nº 2106 / F02073-SU02	Fecha Fin:	20/10/2014

RESULTADOS ANALITICOS

Parámetro	Resultado	Unidades	CMA
Características Básicas			
Humedad	0,77	%	

Nota: L.D.T.: Límite de Determinación. SP: sólo parental. Los Resultados de este informe solo afectan a la muestra tal como es recibida en el laboratorio. Queda prohibida la reproducción parcial de este informe sin la aprobación por escrito del laboratorio. Las incertidumbres (expresadas como +/-2s) están recogidas en el anexo técnico adjunto. Los parámetros marcados con asterisco (*) no están incluidos en el Alcance de Acreditación. El cliente proporciona todos los datos asociados a la Toma de Muestras, cuando esta ha sido realizada por él. N/A: No Aplica. El método de análisis de multiresiduos no es el más adecuado para la determinación de S elemental, los valores obtenidos deben ser considerados como semicuantitativos y orientativos

INFORME DE ENSAYO

Nº de Referencia:	S-14/26037	Tipo Muestra:	SUELOS RD
Descripción:	TDR Nº 2106 / F02073-SU02	Fecha Fin:	20/10/2014

RESULTADOS ANALITICOS

Parámetro	Resultado	Unidades	CMA	Parámetro	Resultado	Unidades	CMA
Hidrocarburos							
Hidrocarb Totales >C10-C28	980	mg/Kg		Hidrocarb Totales >C28-C40	2087	mg/Kg	
Hidrocarb Totales >C6-C10	< 10	mg/Kg		* Hidrocarburos Totales C5-C10	< 10	mg/Kg	
* Hidrocarb Totales >C5-C40	3067	mg/Kg		* Hidrocarburos Totales C5	< 10	mg/Kg	

Nota: L.D.T.: Límite de Determinación. SP: sólo parental. Los Resultados de este Informe solo afectan a la muestra tal como es recibida en el laboratorio. Queda prohibida la reproducción parcial de este informe sin la aprobación por escrito del laboratorio. Las Incertidumbres (expresadas como +/-2s) están recogidas en el anexo técnico adjunto. Los parámetros marcados con asterisco (*) no están incluidos en el Alcance de Acreditación. El cliente proporciona todos los datos asociados a la Toma de Muestras, cuando esta ha sido realizada por él. N/A: No Aplica. El método de análisis de multiresiduos no es el más adecuado para la determinación de S elemental, los valores obtenidos deben ser considerados como semicuantitativos y orientativos

INFORME DE ENSAYO

Nº de Referencia:	S-14/26037	Tipo Muestra:	SUELOS RD
Descripción:	TDR Nº 2106 / F02073-SU02	Fecha Fin:	20/10/2014

ANEXO TECNICO

Parámetro	PNT	Técnica	Incert	Rango (1)
Características Básicas				
Humedad	PE-980	Gravimetría	±7%	0.1 - 50 %

Nota: L.D.T.: Límite de Determinación. SP: sólo parental. Los Resultados de este informe solo afectan a la muestra tal como es recibida en el laboratorio. Queda prohibida la reproducción parcial de este informe sin la aprobación por escrito del laboratorio. Las incertidumbres (expresadas como +/-2s) están recogidas en el anexo técnico adjunto. Los parámetros marcados con asterisco (*) no están incluidos en el Alcance de Acreditación. El cliente proporciona todos los datos asociados a la Toma de Muestras, cuando esta ha sido realizada por él, N/A: No Aplica. El método de análisis de multiresiduos no es el más adecuado para la determinación de S elemental, los valores obtenidos deben ser considerados como semicuantitativos y orientativos.

INFORME DE ENSAYO

Nº de Referencia:	S-14/26037	Tipo Muestra:	SUELOS RD
Descripción:	TDR Nº 2106 / F02073-SU02	Fecha Fin:	20/10/2014

ANEXO TECNICO

Parámetro	Incert	Rango (1)	Parámetro	Incert	Rango (1)
Hidrocarburos					
PNT: PE-649 (EPA 8015D)			Técnica Cromat CG FID/ECD		
Hidrocarb Totales >C10-C28	±27%	10 - 20000 mg/Kg	Hidrocarb Totales >C28-C40	±27%	10 - 20000 mg/Kg
Hidrocarb Totales >C6-C10	±27%	10 - 20000 mg/Kg	* Hidrocarburos Totales C5-C10	-	10 - 20000 mg/Kg
* Hidrocarb Totales >C5-C40	-	10 - 30000 mg/Kg	* Hidrocarburos Totales C5	-	10 - 20000 mg/Kg

Nota: L.D.T.: Límite de Determinación, SP: sólo parental. Los Resultados de este informe solo afectan a la muestra tal como es recibida en el laboratorio. Queda prohibida la reproducción parcial de este informe sin la aprobación por escrito del laboratorio. Las incertidumbres (expresadas como +/-2s) están recogidas en el anexo técnico adjunto. Los parámetros marcados con asterisco (*) no están incluidos en el Alcance de Acreditación. El cliente proporciona todos los datos asociados a la Toma de Muestras, cuando esta ha sido realizada por él. N/A: No Aplica. El método de análisis de multiresiduos no es el más adecuado para la determinación de S elemental, los valores obtenidos deben ser considerados como semicuantitativos y orientativos.

(1) El rango mínimo se corresponde con el límite de Determinación, a partir del cual cuantificamos.



PERÚ

Ministerio
del Ambiente

Organismo de Evaluación y
Fiscalización Ambiental - OEFA

Dirección de Evaluación

"Año de la Promoción de la Industria Responsable y del Compromiso Climático"
"Decenio de las Personas con Discapacidad en el Perú"

ANEXO 7

Ficha de información de pozo (fuente: Estudio PERUPETRO)



INFORMACIÓN DE POZO

Pozo	T3188	Área	Ancha	Lote	VII
Coordenada Este		Coordenada Norte			
Cía Operadora	Sapet				
Cía Perforación	IPCo				
Prioridad de Abandono					
Fecha de Perforación	19/06/1945	Profundidad total	1450		
Fecha de Completación	18/08/1945	Profundidad efectiva	1018		
Casing de Superficie e Intermedios	16"				
Profundidad de casing de Superficie e Intermedios	109' - 7'				
Casing de producción y laines	10 3/4", 7"				
Profundidad de casing de producción y laines	812' - 7', 1018' - 788'				
Intervalos Perforados	1018' - 788'				
Tope Cemento	30'	Formaciones	Salina		
Tipo y Cantidad de Tapones	De piedras				
Profundidad de tapones					
Tope de Tapones		Estado	Abandonado productor de petróleo		
Intervalos abiertos		Fecha de último Estado			
Adecuadamente abandonado	No	Último Servicio de Pozos	No registra		
Cumple con Legislación	No	Fecha Último Servicio de Pozos			
Impacto Ambiental y Seguridad					
Código Intervención	2A	Se encuentra entre Construcciones			
Estado del pozo	ATA	Acceso			
Identificado		Terraplén			
Rx Abandono		Foto			
Observaciones	RPI 120 bpd. Rebalear y evaluar. Acumulado al 31/04/54. Frac, RPR 32x0 bpd el 27/09/54. Rellenó con piedras de 1450' a 1018'				



PERÚ

Ministerio
del Ambiente

Organismo de Evaluación y
Fiscalización Ambiental - OEFA

Dirección de Evaluación

"Año de la Promoción de la Industria Responsable y del Compromiso Climático"
"Decenio de las Personas con Discapacidad en el Perú"

ANEXO 8

Ficha de identificación de Pasivos Ambientales del
OSINERGMIN

Número: 1354

Fecha: 15 de Octubre del 2010

1. LOCALIZACIÓN

Lote: VII

Área de Producción : Ancha

Distrito: Paríñas

Provincia: Talara

Región: Piura

Identificación del Pozo según PERUPETRO : T3188

Coordenadas UTM Insitu (Sistema WGS84)

Zona

Norte

Este

9486912

479173

17

2. DESCRIPCIÓN DEL PASIVO AMBIENTAL

El pozo ATA T3188 se encuentra sin cabezal y casing descubierto sobre nivel de superficie. El pozo no tiene acceso y plataforma deteriorada. En superficie se visualiza suelo impregnado con hidrocarburos y restos de madera. Pozo emana gas.

3. REGISTRO FOTOGRÁFICO

4. CAUSA / ORIGEN

Pozo mal abandonado

5. TIPOS DE PASIVOS AMBIENTALES (Marque con X el que corresponda).

Pozos abandonados	X	Efluentes	
Instalaciones mal abandonadas		Emisiones	X
Suelos contaminados	X	Restos o depósitos de residuos	X

6. CATEGORÍA AMBIENTAL (Marque con X el que corresponda).

Contaminación Ambiental	X	Aspectos de interés Humano	
Aspectos Estéticos		Ecológico	

7. TITULAR ACTUAL

Sapet Development Inc. Sucursal Perú

8. TITULAR (S) ANTERIOR (ES)

IPC (Fecha de perforación: 19/06/1945 y Fecha de abandono o última Intervención: 09/1956)

9. RESULTADO DE MONITOREOS (En caso aplique) (Preliminar)

NO APLICA

10. OBSERVACIONES

