



PERÚ

Ministerio del Ambiente

Organismo de Evaluación y Fiscalización Ambiental - OEFA


Dirección de Evaluación

"Año de la Promoción de la Industria Responsable y del Compromiso Climático"
"Decenio de las Personas con Discapacidad en el Perú"

INFORME N° 1203 - 2014-OEFA/DE-SDCA

PARA : **JOSÉ IGNACIO PEÑA DE CÁRDENAS**
Director de Evaluación

DE : **ADY ROSIN CHINCHAY TUESTA**
Subdirectora de Calidad Ambiental



CARLOS ALLEN GUILLÉN PANTIGOZO
Coordinador de la Unidad de Identificación de Pasivos Ambientales del Subsector Hidrocarburos

FRANCHESCA PINEDA TASAYCO
Tercero Evaluador de la Unidad de Identificación de Pasivos Ambientales del Subsector Hidrocarburos

ASUNTO : Identificación de pasivo ambiental del subsector hidrocarburos con código de Ficha OEFA F01352, ubicado en el Lote VII/VI (Ex Lote VII), en el distrito de La Brea de la provincia Talara del departamento de Piura.

FECHA : San Isidro, **21 NOV. 2014**

El presente Informe de identificación de pasivo ambiental del subsector hidrocarburos ha sido elaborado en el marco de la Ley N° 29134 - Ley que regula los pasivos ambientales del subsector hidrocarburos¹ y su Reglamento², así como en aplicación de la Directiva N° 001-2013-OEFA/CD³.

I. OBJETO

1. El presente Informe tiene por objeto comunicar que el pozo mal abandonado (con código PERUPETRO T 1930) constituye un pasivo ambiental del subsector hidrocarburos, identificado con código de Ficha OEFA F01352. Este pasivo ambiental se encuentra ubicado en el Lote VII/VI (Ex Lote VII), en el distrito de La Brea de la provincia Talara del departamento de Piura, el cual fue verificado en campo el 07 de julio de 2014.

II. MARCO NORMATIVO

2. Mediante la Ley N° 29134 - Ley que regula los pasivos ambientales del subsector hidrocarburos, se establecen las reglas aplicables a la gestión de los pasivos ambientales en las actividades del subsector hidrocarburos, con la finalidad de reducir o eliminar sus impactos negativos en la salud, la población, el ecosistema circundante y la propiedad.

El Artículo 2° de la citada Ley, define a los pasivos ambientales como aquellos pozos e instalaciones mal abandonados, los suelos contaminados, los efluentes, emisiones, restos o depósitos de residuos ubicados en cualquier lugar del territorio nacional,

¹ Publicado en el diario oficial El Peruano el 17 de noviembre de 2007.
² Decreto Supremo N° 004-2011-EM.
³ Directiva N° 001-2013-OEFA/CD - Directiva para la identificación de pasivos ambientales en el subsector hidrocarburos a cargo del OEFA y la Metodología para la Estimación del Nivel de Riesgo de Pasivos Ambientales en el Subsector Hidrocarburos, aprobada con Resolución de Consejo Directivo N° 022-2013-OEFA/CD del 22 de mayo de 2013.

Handwritten initials



incluyendo el zócalo marino, producidos como consecuencia de operaciones en el subsector hidrocarburos, realizadas por parte de empresas que han cesado sus actividades en el área donde se produjeron dichos impactos.

4. El Numeral 6.3 del Artículo 6° del Reglamento de la Ley N° 29134, aprobado mediante Decreto Supremo N° 004-2011-EM, dispone que la autoridad a cargo de la fiscalización y sanción del cumplimiento de las obligaciones ambientales contenidas en el Reglamento de la Ley N° 29134 es el Organismo Supervisor de la Inversión en Energía y Minería – OSINERGMIN, en tanto no se efectúe la transferencia de funciones de evaluación, supervisión, fiscalización, control y sanción en materia ambiental al Organismo de Evaluación y Fiscalización Ambiental – OEFA, de acuerdo a lo establecido en la Primera Disposición Complementaria Transitoria de la Ley N° 29325 y el Decreto Supremo N° 001-2010-MINAM.
5. Con la finalidad de dar cumplimiento a lo dispuesto en la Ley N° 29325, y dentro del proceso gradual de transferencia de las funciones de las entidades del Gobierno Nacional con competencias en evaluación, supervisión, fiscalización, control y sanción ambiental, mediante Decreto Supremo N° 001-2010-MINAM se aprobó el inicio del proceso de transferencia de las funciones de supervisión, fiscalización y sanción en materia ambiental del OSINERGMIN al OEFA, y posteriormente por medio de la Resolución Ministerial N° 042-2013-MINAM, publicada el 19 de febrero de 2013, el Ministerio del Ambiente precisó que el OEFA es competente para ejercer la función de identificación de pasivos ambientales de hidrocarburos, en el marco de lo establecido en la Ley N° 29134 y su Reglamento.
6. Asimismo, mediante Resolución de Consejo Directivo N° 022-2013-OEFA/CD del 22 de mayo de 2013, se aprobó la Directiva N° 001-2013-OEFA/CD – Directiva para la identificación de pasivos ambientales en el subsector hidrocarburos a cargo del OEFA y la Metodología para la Estimación del Nivel de Riesgo de Pasivos Ambientales en el Subsector Hidrocarburos.

A continuación se detallan las acciones desarrolladas:

III. IDENTIFICACIÓN DE PASIVO AMBIENTAL DEL SUBSECTOR HIDROCARBUROS CON CÓDIGO DE FICHA OEFA F01352

III.1 Revisión Documentaria

7. Entre los años 2001 y 2002, PERUPETRO S.A. (en adelante, PERUPETRO) realizó el estudio denominado "Pasivos Ambientales - Estudio de Pozos ATA, APA y DPA"⁴ (en adelante, Estudio PERUPETRO), evaluándose un total de 8 944 pozos, los cuales fueron clasificados con un código de intervención⁵, para priorizar su abandono o considerarlo dentro de un programa de rehabilitación.

⁴ Pozo ATA: Pozo con abandono temporal.
Pozo APA: Pozo con abandono permanente.
Pozo DPA: Pozo abandonado durante la perforación.

⁵ 1A: Pozos que necesitan abandono permanente, por constituir un verdadero peligro a la seguridad integral de las personas.
1B: Pozos que necesitan abandono permanente, porque potencialmente pueden contaminar el ambiente.
1C: Pozos secos, productores de agua, que no contaminan el ambiente y no son un peligro para las personas.
2A: Pozos que de alguna forma debe considerarse su rehabilitación, ya sea para ponerlos en producción o para incluirlos dentro de proyectos de recuperación mejorada.





8. De acuerdo al Estudio PERUPETRO, 401 pozos fueron clasificados con los códigos 1A y 1B; sin embargo, se priorizaron los trabajos de abandono de 204 pozos ubicados en los campos del noroeste del Perú, así como los pozos ubicados en el sector Pirín y Ahuallane en Puno, en la medida que representaban un mayor peligro a la seguridad integral de las personas. La ejecución del programa de abandono técnico definitivo de dichos pozos estuvo a cargo de PETROPERÚ S.A. (en adelante, PETROPERÚ), según la autorización dispuesta en el Artículo 6° de la Ley N° 28880 - Ley que autoriza Crédito Suplementario en el Presupuesto del Sector Público para el Año Fiscal 2006 y dicta otras medidas.
9. Asimismo, entre los años 2009 y 2010, el OSINERGMIN realizó trabajos de identificación de pasivos ambientales del subsector hidrocarburos, identificándose 6 271 pozos, de los cuales 4 634 fueron considerados pasivos ambientales, de acuerdo a los informes números 19853-2009-OS-GFHL/UMAL, 7426-2010-OS-GFHL/UEEL y 13609-2010-OS-GFHL/UPPD del OSINERGMIN. Sin embargo, no todos los pozos identificados y evaluados cumplen con la definición de pasivo ambiental, de acuerdo a lo establecido en el Artículo 2° de la Ley N° 29134 - Ley que regula los Pasivos Ambientales del Subsector Hidrocarburos.
10. De la revisión documentaria, se tiene que el pasivo ambiental evaluado corresponde a un pozo inactivo, considerado en el Estudio PERUPETRO como un pozo ATA con código de intervención 2A; es decir, un pozo con abandono temporal respecto al cual debe considerarse su rehabilitación, ya sea para ponerlo en producción o para incluirlo dentro de proyectos de recuperación mejorada, presenta un (01) intervalo abierto y no cuenta con tapones. Este pozo no cumple con la legislación de la época en la que fue elaborado el Estudio PERUPETRO. Asimismo, en dicho estudio figura como un pozo que no se encuentra adecuadamente abandonado (ver Anexo 6).
11. Según el registro de OSINERGMIN es un pozo ATA, ubicado con el casing y brida abierta y expuesto unos 0,5 m sobre la superficie del suelo; con terraplén. Este pozo se encuentra dentro de un bosque seco que tiene como vegetación predominante en la zona al faique, algarrobo y bichayo (ver Anexo 7).

III.2 Descripción del pasivo ambiental y área circundante

III.2.1 Identificación del área

12. De lo revisado en el Estudio de Impacto Ambiental del Proyecto "Perforación de 3 022 Pozos de Desarrollo y Prospección Sísmica 2D de 59 km. del Lote VII/VI, ubicado en los distritos de Lobitos, Pariñas y La Brea provincia Talara, región Piura" aprobado por Resolución Directoral N° 203-2012-MEM/AE de fecha 03 de Agosto del 2012, el Lote VII/VI (ex Lote VII) tiene el clima de tipo cálido muy seco tropical con escasa precipitación durante todas las estaciones. Presenta temperaturas promedio de 22°C, en una zona o paisaje denominado Ecosistema de planicie (tablazos) del desierto super árido tropical.

Morfológicamente, el área de estudio forma parte de la unidad geomorfológica denominada Plataforma Costera, la cual constituye una prolongación de la costa, y que posee una superficie plana, levemente inclinada, suavemente ondulada y con cambios de relieve locales característicos de ambientes costeros litorales como colinas, planicies, valles, dunas y amplios sectores cubiertos por un manto de arenas eólicas. La zona donde está ubicado el pozo se caracteriza por la presencia de planicies o tablazos con escasa presencia de vegetación natural arbórea y arbustiva de uso no económico como





el sapote, vichayo, faique, espino, entre otros. El suelo erosionado por acción de los fuertes vientos, presenta textura gruesa donde se mezcla la arena y grava.

III.2.2 Descripción del pasivo ambiental

14. En la visita realizada por el OEFA el 07 de julio del 2014, se observó el pozo inactivo ubicado en plataforma circular que cuenta con acceso vehicular directo. Se puede visualizar cabezal de pozo compuesto por una brida de 15 plg de diámetro, la cual posee una salida lateral de 2 plg y une al casing de 8 plg de diámetro que emerge 0,5 m desde la superficie del suelo. Asimismo, se observó que el pozo no posee válvulas de cierre, y se encuentra expuesto al ambiente. No se aprecia suelo con presencia de hidrocarburos a nivel superficial ni se perciben emisiones gaseosas provenientes del pozo (ver Anexos 1 y 2).
15. Para la evaluación del área circundante al pozo se realizó un recorrido y exploración del área en mención con la finalidad de determinar la presencia de suelo impregnado con hidrocarburo, estableciéndose de esa manera la ubicación de los puntos de muestreo de suelo, los resultados de las concentraciones de las Fracciones de Hidrocarburos F2 (C₁₀-C₂₈) y F3 (C₂₈-C₄₀) de los reportes de ensayo de laboratorio correspondientes a las muestras de suelo recolectadas no superan las concentraciones establecidas en el Estándar de Calidad Ambiental para Suelo de uso Agrícola aprobado por el Decreto Supremo N° 002-2013-MINAM, evidenciando la presencia de suelo impregnado con hidrocarburos como se detalla en el Ítem III.3.
16. En ese sentido, de la revisión documentaria y evaluación in situ se tiene que el pozo se encuentra mal abandonado, toda vez que no se encuentra herméticamente cerrado ni en condiciones seguras para el abandono, conforme se establece en el Artículo 2° del Decreto Supremo N° 032-2004-EM – Reglamento de las Actividades de Exploración y Explotación de Hidrocarburos⁶.

III.3 Identificación de contaminantes y toma de muestras

III.3.1 Calidad del suelo

17. Producto del recorrido y exploración del área circundante al pozo, se ubicaron dos (02) puntos para la recolección de igual número de muestras puntuales de suelo para su correspondiente análisis en un laboratorio acreditado por INDECOPI. Para la toma de muestra se siguieron los criterios establecidos en la "Guía para Muestreo de Suelos" en el marco del Decreto Supremo N° 002-2013-MINAM, Estándares de Calidad Ambiental (ECA) para suelo, aprobado con R.M. N° 085-2014-MINAM del Ministerio del Ambiente.
18. La descripción y ubicación de los puntos de muestreo de suelo; así como, los parámetros analizados en laboratorio se detallan en la Tabla 1 (ver Anexo 4).

⁶ Decreto Supremo N° 032-2004-EM - Reglamento de las Actividades de Exploración y Explotación de Hidrocarburos. Artículo 2°. - Definiciones
(...)
"Abandono del Pozo: Trabajos que se efectúan para dejar herméticamente cerrado y en condiciones seguras un Pozo."
(...)

Tabla 1: Puntos de Muestreo

Matriz	Código del punto de muestreo	Parámetros analizados	Descripción	WGS 84 ZONA 17M	
				ESTE (m)	NORTE (m)
Suelo	F01352 - SU01	FH F1 (C ₆ -C ₁₀)* FH F2 (C ₁₀ -C ₂₈) FH F3 (C ₂₈ -C ₄₀)	La muestra de suelo se tomó a 0,9 m de distancia del Pozo y a una profundidad de 0,35 m de la superficie del suelo.	472708	9487867
Suelo	F01352 - SU02	FH F1 (C ₆ -C ₁₀)* FH F2 (C ₁₀ -C ₂₈) FH F3 (C ₂₈ -C ₄₀)	La muestra de suelo se tomó a 3,1 m de distancia del Pozo y a una profundidad de 0,45 m de la superficie del suelo.	472706	9487868

* De manera referencial, dado que el ECA considera la Fracción de hidrocarburos F1 (C₅-C₁₀).
FH F1: Fracción de hidrocarburos F1 (C₅-C₁₀).
FH F2: Fracción de hidrocarburos F2 (C₁₀-C₂₈).
FH F3: Fracción de hidrocarburos F3 (C₂₈-C₄₀).

19. Los resultados obtenidos en laboratorio fueron comparados con el Estándar de Calidad Ambiental para Suelo de uso agrícola (Decreto Supremo N° 002-2013-MINAM), dado que no se ha observado viviendas ni actividad industrial/extractiva en curso en los alrededores a la ubicación del pozo. Se obtuvieron los siguientes resultados de laboratorio (ver Anexo 5):

Tabla 2: Resultado de los análisis fisicoquímicos realizados

Matriz	Código de muestra	Parámetros analizados	Resultado	Unidad	ECA o norma referencial	% que se encuentra por encima del ECA o norma referencial	Laboratorio	Número de informe de ensayo de laboratorio
Suelo	F01352 - SU01	FH F1(C ₆ -C ₁₀)*	< 6	mg/kg	200	No supera	Inspectorate Services Perú S.A.C.	75396L/14-MA
Suelo	F01352 - SU01	FH F2 (C ₁₀ -C ₂₈)	547	mg/kg	1 200	No supera	Inspectorate Services Perú S.A.C.	75396L/14-MA
Suelo	F01352 - SU01	FH F3 (C ₂₈ -C ₄₀)	632	mg/kg	3 000	No supera	Inspectorate Services Perú S.A.C.	75396L/14-MA
Suelo	F01352 - SU02	FH F1(C ₆ -C ₁₀)*	< 6	mg/kg	200	No supera	Inspectorate Services Perú S.A.C.	75396L/14-MA
Suelo	F01352 - SU02	FH F2 (C ₁₀ -C ₂₈)	46	mg/kg	1 200	No supera	Inspectorate Services Perú S.A.C.	75396L/14-MA
Suelo	F01352 - SU02	FH F3 (C ₂₈ -C ₄₀)	45	mg/kg	3 000	No supera	Inspectorate Services Perú S.A.C.	75396L/14-MA

* De manera referencial, dado que el ECA considera la Fracción de hidrocarburos F1 (C₅-C₁₀).
FH F1: Fracción de hidrocarburos F1 (C₅-C₁₀).
FH F2: Fracción de hidrocarburos F2 (C₁₀-C₂₈).
FH F3: Fracción de hidrocarburos F3 (C₂₈-C₄₀).

20. Los resultados obtenidos muestran la presencia de hidrocarburos en el suelo, correspondiente a la Fracción de hidrocarburos F2 y Fracción de hidrocarburos F3 de los puntos de muestreo F01352-SU01 y F01352-SU02; sin embargo, sus concentraciones no superan el ECA⁷ para Suelo de uso agrícola, por lo que la estimación del nivel de riesgo se realizará en función a la estructura del pozo mal abandonado.

III.4 Estimación del Nivel de Riesgo

21. La estimación del nivel de riesgo del pasivo ambiental, se evaluó conforme a los lineamientos establecidos en la Metodología para la Estimación del Nivel de Riesgo de Pasivos Ambientales en el Subsector Hidrocarburos aprobada por Resolución de Consejo Directivo N° 022-2013-OEFA/CD.

7

Ley N° 28611 - Ley General del Ambiente

Artículo 31.- Del Estándar de Calidad Ambiental

31.1 El Estándar de Calidad Ambiental - ECA es la medida que establece el nivel de concentración o del grado de elementos, sustancias o parámetros físicos, químicos y biológicos, presentes en el aire, agua o suelo, en su condición de cuerpo receptor, que no representa riesgo significativo para la salud de las personas ni al ambiente.



III.4.1 Salud

Identificación de peligros

22. No se identificó un peligro inminente a nivel superficial asociado a la presencia del pozo que pueda afectar la salud de la población; sin embargo, al no contar con un adecuado abandono, representa un peligro potencial en el tiempo.

Estimación de la probabilidad

23. La probabilidad de ocurrencia de peligros se evaluó in situ y en gabinete, conforme a los lineamientos de la Metodología para la Estimación del Nivel de Riesgo de Pasivos Ambientales en el Subsector Hidrocarburos, conforme al siguiente detalle:

Probabilidad de la ocurrencia	Valor
Durante la evaluación in situ, no se observó a nivel superficial afloramiento de hidrocarburo y/o emisiones de gases asociados a la presencia del pozo; sin embargo, al no contar con un adecuado abandono representa un potencial peligro, pero con poca probabilidad de ocurrencia, por lo que se estima pueda suceder dentro de un periodo mayor a un año.	1

Fuente: Elaboración propia (Cuadro N° 1 de la Metodología para la Estimación del Nivel de Riesgo de Pasivos Ambientales en el Subsector Hidrocarburos).

Estimación de la consecuencia en la salud

24. La consecuencia en la salud, se evaluó in situ y en gabinete, conforme a los lineamientos establecidos en la Metodología para la Estimación del Nivel de Riesgo de Pasivos Ambientales en el Subsector Hidrocarburos, como se detalla a continuación:

$$\text{Salud} = C + 2(P) + E + \text{Pobl.}$$

Factores	Escenarios	Puntuación
Cantidad (C)	Se estima que el casing expuesto a nivel de superficie es considerado como un residuo menor a 5 toneladas.	1
Peligrosidad (P)	Se considera que el casing expuesto, podría generar daños leves y reversibles.	2* x (1)
Extensión (E)	Durante la evaluación in situ, se observó que el pozo se encuentra aproximadamente a 7 834 metros de distancia de la Urb. José Abelardo Quiñones.	1
Población potencialmente afectada (Pobl.)**	No hay viviendas asentadas en las proximidades al área circundante del pozo en evaluación, a menos de 1 km.	4
Total		8

Fuente: Elaboración propia (Cuadros números 2, 3, 4 y 5 de la Metodología para la Estimación del Nivel de Riesgo de Pasivos Ambientales en el Subsector Hidrocarburos).

* La peligrosidad se multiplica por la constante 2 en la sumatoria de factores para el cálculo de la consecuencia.

**La población potencialmente afectada ha sido determinada considerando un radio de hasta 1 km, dado que la mayor distancia en el factor extensión está referida a 1 km.

[Handwritten signature]



25. Para la puntuación de 8, le corresponde un valor numérico de 2 (Cuadro N° 11 de la Metodología para la Estimación del Nivel de Riesgo de Pasivos Ambientales en el Subsector Hidrocarburos) para la consecuencia en la salud.

Estimación del nivel de riesgo en la salud

26. De acuerdo a lo señalado en la Metodología para la Estimación del Nivel de Riesgo de Pasivos Ambientales en el Subsector Hidrocarburos, el cálculo para la estimación de riesgo para la salud, se realiza empleando la siguiente ecuación:

$$\text{Riesgo} = \text{Probabilidad} \times \text{Consecuencia}$$

27. Reemplazando los valores obtenidos en esta ecuación tenemos: (1 x 2), el valor del riesgo para la salud es 2, que se interpreta como un nivel de riesgo BAJO de acuerdo a los rangos establecidos en el siguiente cuadro:

Determinación del nivel de riesgo

Nivel de riesgo en función de la salud, seguridad de la población y calidad del ambiente	Rango del riesgo
Riesgo alto	16 – 25
Riesgo medio	6 – 15
Riesgo bajo	1 – 5

Fuente: Cuadro N° 14 de la Metodología para la Estimación del Nivel de Riesgo de Pasivos Ambientales en el Subsector Hidrocarburos.

III.4.2 Seguridad de la población

Identificación de peligros

28. Debido a las condiciones en las que se encuentra el pozo y su área circundante pueden ocasionar daños a la integridad física de las personas producto de caídas y/o golpes.

Estimación de la probabilidad

29. La probabilidad de ocurrencia de peligros se evaluó in situ y en gabinete, conforme a los lineamientos de la Metodología para la Estimación del Nivel de Riesgo de Pasivos Ambientales en el Subsector Hidrocarburos, tal como se detalla a continuación:

Probabilidad de la ocurrencia	Valor
Durante la evaluación in situ, no se observó a nivel superficial afloramiento de hidrocarburo y/o emisiones de gases asociados a la presencia del pozo; sin embargo, al no contar con un adecuado abandono representa un potencial peligro, pero con poca probabilidad de ocurrencia, por lo que se estima pueda suceder dentro de un periodo mayor a un año.	1

Fuente: Elaboración propia (Cuadro N° 1 de la Metodología para la Estimación del Nivel de Riesgo de Pasivos Ambientales en el Subsector Hidrocarburos).



Estimación de la consecuencia en la seguridad de la población

30. La consecuencia en la seguridad de la población se evaluó in situ y en gabinete, conforme a los lineamientos establecidos en la Metodología para la Estimación del Nivel de Riesgo de Pasivos Ambientales en el Subsector Hidrocarburos, como se detalla a continuación:

$$\text{Seguridad de la población} = \Sigma (\text{Factores})$$

Factores	Escenarios	Puntuación
Accesibilidad	Durante la evaluación in situ, se observó que la población más cercana se encuentra aproximadamente a 7 834 metros del pozo, por lo que se requiere de un vehículo para el acceso al pozo en evaluación.	2
Potencial de colapso	La estructura sobresale una altura de 0,5 m desde la superficie del suelo.	1
Presencia de cercos	El área del pasivo ambiental no se encuentra cercada ni con señalización.	4
Potencial de incendios o explosión	Durante la visita in situ, no se observó a nivel superficial la existencia de sustancias o agentes asociados a la presencia del pozo con características combustibles ni explosivos. Sin embargo, se presume que el casing encontrado a nivel de superficie estuvo impregnado con hidrocarburo en su interior y debido al paso del tiempo expuesto a la intemperie sus propiedades se encontrarían neutralizadas.	1
Total		8

Fuente: Elaboración propia (Cuadros números 7, 8, 9 y 10 de la Metodología para la Estimación del Nivel de Riesgo de Pasivos Ambientales en el Subsector Hidrocarburos).

31. Para la puntuación de 8, le corresponde un valor numérico de 2 (Cuadro N° 13 de la Metodología para la Estimación del Nivel de Riesgo de Pasivos Ambientales en el Subsector Hidrocarburos) para la consecuencia en la seguridad de la población.

Estimación del nivel de riesgo en la seguridad

32. De acuerdo a lo señalado en la Metodología para la Estimación del Nivel de Riesgo de Pasivos Ambientales en el Subsector Hidrocarburos, el cálculo para la estimación de riesgo para la seguridad de la población se realiza empleando la siguiente ecuación:

$$\text{Riesgo} = \text{Probabilidad} \times \text{Consecuencia}$$

33. Reemplazando los valores obtenidos en esta ecuación tenemos: (1 x 2), el valor del riesgo para la seguridad de la población es 2, que se interpreta como un nivel de riesgo BAJO de acuerdo a los rangos establecidos en el siguiente cuadro:

Determinación del nivel de riesgo

Nivel de riesgo en función de la salud, seguridad de la población y calidad del ambiente	Rango del riesgo
Riesgo alto	16 – 25
Riesgo medio	6 – 15
Riesgo bajo	1 – 5

Fuente: Cuadro N° 14 de la Metodología para la Estimación del Nivel de Riesgo de Pasivos Ambientales en el Subsector Hidrocarburos.

III.4.3 Calidad del Ambiente**Identificación de peligros**

34. No se identificó un peligro inminente a nivel superficial asociado a la presencia del pozo que pueda afectar la calidad del ambiente; sin embargo, al no contar con un adecuado abandono, representa un peligro potencial en el tiempo.

Estimación de la probabilidad

35. La probabilidad de ocurrencia de peligros se evaluó in situ y en gabinete, conforme a los lineamientos de la Metodología para la Estimación del Nivel de Riesgo de Pasivos Ambientales en el Subsector Hidrocarburos, como se detalla a continuación:

Probabilidad de la ocurrencia	Valor
Durante la evaluación in situ, no se observó a nivel superficial afloramiento de hidrocarburo y/o emisiones de gases asociados a la presencia del pozo; sin embargo, al no contar con un adecuado abandono representa un potencial peligro, pero con poca probabilidad de ocurrencia, por lo que se estima pueda suceder dentro de un periodo mayor a un año.	1

Fuente: Elaboración propia (Cuadro N° 1 de la Metodología para la Estimación del Nivel de Riesgo de Pasivos Ambientales en el Subsector Hidrocarburos).

Estimación de la consecuencia en la calidad del ambiente

36. La consecuencia en la calidad del ambiente se evaluó in situ y en gabinete, conforme a los lineamientos establecidos en la Metodología para la Estimación del Nivel de Riesgo de Pasivos Ambientales en el Subsector Hidrocarburos, como se detalla a continuación:

$$\text{Calidad del ambiente} = C + 2(P) + E + CM$$

Factores	Escenarios	Puntuación
Cantidad (C)	Se estima que el casing expuesto a nivel de superficie es considerado como un residuo menor a 5 toneladas.	1
Peligrosidad (P)	Se considera que el casing expuesto, podría generar daños leves y reversibles.	2* x (1)



Factores	Escenarios	Puntuación
Extensión (E)	Durante la evaluación in situ, se observó que el pozo se encuentra aproximadamente a 7 834 metros de distancia de la Urb. José Abelardo Quiñones.	1
Calidad del Medio (CM)	No se evidencia presencia de sustancias o agentes asociados a la presencia del pozo que puedan afectar algún componente ambiental.	1
Total		5

Fuente: Elaboración propia (Cuadros números 2, 3, 4 y 6 de la Metodología para la Estimación del Nivel de Riesgo de Pasivos Ambientales en el Subsector Hidrocarburos).

* La peligrosidad se multiplica por la constante 2 en la sumatoria de factores para el cálculo de la consecuencia.

37. Para la puntuación de 5, le corresponde un valor numérico de 1 (Cuadro N° 12 de la Metodología para la Estimación del Nivel de Riesgo de Pasivos Ambientales en el Subsector Hidrocarburos) para la consecuencia en la calidad del ambiente.

Estimación del nivel de riesgo en la calidad del ambiente

38. De acuerdo a lo señalado en la Metodología para la Estimación del Nivel de Riesgo de Pasivos Ambientales en el Subsector Hidrocarburos, el cálculo para la estimación de riesgo para la calidad del ambiente, se realiza empleando la ecuación:

$$\text{Riesgo} = \text{Probabilidad} \times \text{Consecuencia}$$

39. Reemplazando los valores obtenidos en esta ecuación tenemos: (1 x 1), el valor del riesgo para la calidad del ambiente es 1, que se interpreta como un nivel de riesgo BAJO de acuerdo a los rangos establecidos en el siguiente cuadro:

Determinación del nivel de riesgo

Nivel de riesgo en función de la salud, seguridad de la población y calidad del ambiente	Rango del riesgo
Riesgo alto	16 – 25
Riesgo medio	6 – 15
Riesgo bajo	1 – 5

Fuente: Cuadro N° 14 de la Metodología para la Estimación del Nivel de Riesgo de Pasivos Ambientales en el Subsector Hidrocarburos.

IV. CONCLUSIONES

40. Sobre la base de las consideraciones expuestas, es posible formular las siguientes conclusiones:

- El pozo identificado con código PERUPETRO T 1930, califica como un pozo mal abandonado que no se encuentra herméticamente cerrado ni en condiciones seguras, de conformidad con lo establecido en el Decreto Supremo N° 032-2004-EM – Reglamento de las Actividades de Exploración y Explotación de Hidrocarburos.
- En el área circundante al pozo, existe suelo impregnado con hidrocarburos, según los resultados obtenidos en laboratorio para los parámetros Fracción de





PERÚ

Ministerio
del Ambiente

Organismo de Evaluación y
Fiscalización Ambiental - OEFA

Dirección de Evaluación

"Año de la Promoción de la Industria Responsable y del Compromiso Climático"
"Decenio de las Personas con Discapacidad en el Perú"

Hidrocarburos F2 (C₁₀-C₂₈) y Fracción de Hidrocarburos F3 (C₂₈-C₄₀); sin embargo, las concentraciones registradas no han superado el valor establecido en el Estándar de Calidad Ambiental para suelo de uso Agrícola, aprobado por Decreto Supremo N° 002-2013-MINAM.

- (iii) El pozo mal abandonado (Pozo T 1930) descrito en la Ficha OEFA F01352, constituye un pasivo ambiental del subsector hidrocarburos, en la medida que cumplen con la definición de pasivo ambiental del subsector hidrocarburo establecido en el Artículo 2° de la Ley N° 29134 – Ley que Regula los Pasivos Ambientales del Subsector Hidrocarburos.
- (iv) Los resultados de la estimación del nivel de riesgo de este pasivo ambiental determinan que, el nivel de riesgo para la salud es BAJO, el nivel de riesgo para la seguridad de la población es BAJO y el nivel de riesgo para la calidad del ambiente es BAJO.

V. RECOMENDACIÓN

- 41. Conforme a las conclusiones expuestas, se recomienda remitir el presente Informe a la Dirección General de Asuntos Ambientales Energéticos del Ministerio de Energía y Minas, para su conocimiento y fines pertinentes.

VI. ANEXOS

1. Registro fotográfico.
2. Ficha para la identificación de pasivo ambiental en el subsector hidrocarburo (OEFA).
3. Mapa de ubicación geográfica.
4. Reporte de Monitoreo de Suelo.
5. Informe de ensayo de laboratorio.
6. Ficha de información de pozo (Fuente: Estudio PERUPETRO).
7. Ficha de identificación de Pasivos Ambientales del OSINERGMIN.


Atentamente,




ADY ROSIN CHINCHAY TUESTA
Subdirectora de Calidad Ambiental




CARLOS ALLEN GUILLÉN PANTIGOZO
Coordinador de la Unidad de Identificación
de Pasivos Ambientales del Subsector
Hidrocarburos


FRANCHESCA PINEDA TASAYCO
Tercero Evaluador de la Unidad de
Identificación de Pasivos Ambientales del
Subsector Hidrocarburos



PERÚ

Ministerio
del Ambiente

Organismo de Evaluación y
Fiscalización Ambiental - OEFA

Dirección de Evaluación

"Año de la Promoción de la Industria Responsable y del Compromiso Climático"
"Decenio de las Personas con Discapacidad en el Perú"

ANEXOS



PERÚ

Ministerio
del Ambiente

Organismo de Evaluación y
Fiscalización Ambiental - OEFA

Dirección de Evaluación

"Año de la Promoción de la Industria Responsable y del Compromiso Climático"
"Decenio de las Personas con Discapacidad en el Perú"

ANEXO 1

Registro fotográfico

"Año de la Promoción de la Industria Responsable y del Compromiso Climático"
"Decenio de las Personas con Discapacidad en el Perú"



Fotografía N° 1. Pozo T 1930 presenta cabezal de pozo compuesto por brida de 15 pulg, el cual une al casing de 8 plg que emerge 0,5 m desde la superficie del suelo.



Fotografía N° 2. Vista panorámica del pozo T 1930.

"Año de la Promoción de la Industria Responsable y del Compromiso Climático"
"Decenio de las Personas con Discapacidad en el Perú"



Fotografía N° 3. Toma de muestra en el punto F01352-SU01, ubicado a 0,9 m de distancia del casing del pozo T 1930.



Fotografía N° 4. Toma de muestra en el punto F01352-SU02, ubicado a 3,1 m de distancia del casing del pozo T 1930.



PERÚ

Ministerio
del Ambiente

Organismo de Evaluación y
Fiscalización Ambiental - OEFA

Dirección de Evaluación

"Año de la Promoción de la Industria Responsable y del Compromiso Climático"
"Decenio de las Personas con Discapacidad en el Perú"

ANEXO 2

Ficha para la identificación de pasivo ambiental en el subsector
hidrocarburo (OEFA)

FICHA PARA LA IDENTIFICACIÓN DE PASIVOS AMBIENTALES EN EL SUBSECTOR HIDROCARBUROS

Fecha de la visita: 07-jul-14 Hora de la visita: 11:20 Nombre del evaluador: Franchesca Pineda Tasayco Dirección / Unidad: OEFA - DE

I. IDENTIFICACIÓN Y UBICACIÓN

Localidad: Lomitos Código PERUPETRO: T 1930 Estado Tiempo: Lluvioso Soleado Nublado
 Distrito: La Brea (Descripción)
 Provincia: Talara Con poca presencia de nubes y fuertes vientos.
 Región: Piura

Lote Nombre: VII/VI (Ex Lote VII)
 Proyecto Área de operación: T 1930
 Otros

Coordenadas UTM	Datum Geodésico:	Zona:	Norte:	Este	Altitud (m):	Precisión (m):
	WGS84	17	9487867	472707	45	± 3

Breve Descripción de la zona:

La zona donde está ubicado el pozo se caracteriza por la presencia de planicies o tablazos con escasa presencia de vegetación natural arbórea y arbustiva de uso no económico como el sapote, vichayo, faique, espino, entre otros. Tiene una superficie plana, levemente inclinada, suavemente ondulada, con cambios de relieve locales y ligera pendiente que se encuentra dentro de zona desértica de bosque seco. El suelo erosionado por acción de los fuertes vientos, presenta textura gruesa donde se mezcla la arena y grava.

II. DESCRIPCIÓN DEL POSIBLE PASIVO AMBIENTAL

Tipo de	Pozo Abandonado <input type="radio"/>	Instalaciones mal Abandonadas <input type="radio"/>	Suelos Contaminados con Efluente o Derrame <input type="radio"/>	Emisiones <input type="radio"/>	Restos de Residuos <input type="radio"/>	Otros: -
---------	---------------------------------------	---	--	---------------------------------	--	----------

Descripción del Pasivo Ambiental:

Pozo T 1930 inactivo, ubicado en plataforma circular que cuenta con acceso vehicular directo. Se puede visualizar cabezal de pozo compuesto por una brida de 15 plg de diámetro, la cual posee una salida lateral de 2 plg y une al casing de 8 plg de diámetro que emerge 0,5 m desde la superficie del suelo. Asimismo, se observó que el pozo no posee válvulas de cierre, y se encuentra expuesto al ambiente. No se aprecia suelo con presencia de hidrocarburos a nivel superficial ni se perciben emisiones gaseosas provenientes del pozo

Área afectada aprox. (m2): 39

Profundidad aproximada del área afectada (m): 0.45

III. ACTIVIDADES QUE SE REALIZAN DENTRO DEL ÁREA DE INFLUENCIA

Actividades económicas:	Industrial <input type="checkbox"/>	Comercial <input type="checkbox"/>	Agropecuaria <input checked="" type="checkbox"/>	Otros: -
Actividades recreativas:	Natación <input type="checkbox"/>	Caza <input type="checkbox"/>	Campo deportivo <input type="checkbox"/>	Otros: -

IV. SITUACIÓN DEL ENTORNO

Entorno	Distancia aprox. (m)	Descripción
Viviendas	7834	Urb. José Abelardo Quiñones.
Infraestructura vial	26	Trocha carrozable.
Infraestructura urbana	-	No se observó en un radio de 200 m.
Áreas Agrícolas o Ganaderas	-	No se observó en un radio de 200 m.
Explotación forestal	-	No se observó en un radio de 200 m.
Bosque y/o Vegetación Natural	32	Vegetación propia de la zona.
Especies y Ecosistemas en Protección	-	No se observó en un radio de 200 m.
Otros	446	Planta de fraccionamiento de gas "Verdún Alto".

Observaciones Ninguna.

V. SITUACIÓN DEL AGUA (En caso de existir impacto al agua, a una distancia de hasta 100 m)

Cuerpo de agua cercano: No Nombre del cuerpo de agua: Ninguna.
 Distancia aproximada (m) No determinado. Volumen o caudal aproximado: No determinado.



FICHA PARA LA IDENTIFICACIÓN DE PASIVOS AMBIENTALES EN EL SUBSECTOR HIDROCARBUROS

Descripción del cuerpo de agua: Ninguna.

Uso del agua: Ninguna.

VI. INFORMACIÓN COMPLEMENTARIA A LA DESCRIPCIÓN DEL PASIVO AMBIENTAL

Infraestructura encontrada (En caso de)	Campamentos, oficinas, talleres <input type="checkbox"/>	Caminos, pistas de aterrizaje, líneas férreas <input type="checkbox"/>	Líneas eléctricas <input type="checkbox"/>	Maquinaria pesada <input type="checkbox"/>
	Plantas de procesos abandonadas <input type="checkbox"/>	Generadores y transformadores eléctricos <input type="checkbox"/>	Otros -	

Descripción de infraestructura: Ninguna.

Tipo de Residuo (En caso de existir)	Material de desbroce <input type="checkbox"/>	Chatarra <input type="checkbox"/>	Industrial <input type="checkbox"/>	Desmonte <input type="checkbox"/>	Escoria <input type="checkbox"/>	Construcción <input type="checkbox"/>	Otros: -
--------------------------------------	---	-----------------------------------	-------------------------------------	-----------------------------------	----------------------------------	---------------------------------------	----------

Descripción de los residuos, en caso de existir (Volumen, etc.): Ninguna.

CALIDAD AMBIENTAL	CANTIDAD	Componente ambiental	Cantidad de contaminante que se encuentre mayor a 1% hasta 10% sobre el ECA o norma referencial <input type="radio"/>	Cantidad de contaminante que se encuentre mayor a 10% hasta 50% sobre el ECA o norma referencial <input type="radio"/>	Cantidad de contaminante que se encuentre mayor a 50% hasta 100% sobre el ECA o norma referencial <input type="radio"/>	Cantidad de contaminante que se encuentre mayor al 100% sobre el ECA o norma referencial <input type="radio"/>
		Infraestructura o residuos	Menor a 5 toneladas <input checked="" type="radio"/>	Entre 5 a 49 toneladas <input type="radio"/>	Entre 50 a 500 toneladas <input type="radio"/>	Mayor a 500 toneladas <input type="radio"/>
	Peligrosidad	Daños leves y reversibles <input checked="" type="radio"/>	Combustible <input type="radio"/>	Explosiva, inflamable, corrosiva <input type="radio"/>	Muy inflamable, muy tóxica, causa efectos irreversibles inmediatos <input type="radio"/>	
	Extensión	Presencia de población en un radio mayor a 1 km <input checked="" type="radio"/>	Presencia de población en un radio de 0,5 a 1 km <input type="radio"/>	Presencia de población en un radio menor de 0,5 km <input type="radio"/>	Presencia de población adyacente, localizada en el mismo lugar del pasivo <input type="radio"/>	
	Calidad del Medio	Pasivo ambiental que no afecte a los componentes ambientales <input checked="" type="radio"/>	Pasivo ambiental que se encuentre afectando en un componente ambiental, en al menos un parámetro establecido en el ECA o normal referencial <input type="radio"/>	Pasivo ambiental que se encuentre afectando en dos componentes ambientales, en al menos un parámetro por componente afectado establecido en el ECA o normal referencial <input type="radio"/>	Pasivo ambiental que se encuentre afectando dos o más componentes ambientales y dos o más parámetros por componente afectado establecido en el ECA o normal referencial <input type="radio"/>	

SALUD	Población afectada	Menor a 5 personas <input type="radio"/>	De 5 a 50 personas <input type="radio"/>	De 50 a 100 personas <input type="radio"/>	Más de 100 personas <input checked="" type="radio"/>
-------	--------------------	--	--	--	--


SEGURIDAD DE LA POBLACIÓN	Accesibilidad	Para llegar se requiere de un vehículo de transporte (bote, helicóptero, avión) <input type="radio"/>	En vehículo, seguido de distancia corta a pie (mayor a 1 km) <input checked="" type="radio"/>	Recorrido largo a pie en vía no demarcada (mayor de 1 km) <input type="radio"/>	Adyacente a áreas pobladas, corta distancia a pie (menos de 1 km) <input type="radio"/>
	Potencial de colapso	Instalaciones con cimentación deteriorada y con construcciones deterioradas a nivel del suelo (menor a 1,5 m) <input checked="" type="radio"/>	Instalaciones con cimentación deteriorada y con construcciones inestables de poca elevación (entre 1,5 y 2,5 m de altura) <input type="radio"/>	Instalaciones con cimentación deteriorada y con construcciones inestables y elevadas (mayor a 2,5 m de altura) <input type="radio"/>	Instalaciones con cimentación deteriorada y con construcciones inestables y elevadas, con potencial caída de escombros (mayor a 2,5 m de altura) potencial caída de escombros <input type="radio"/>
	Presencia de cercos	Zona afectada con cercos y señales, ambos deteriorados <input type="radio"/>	Zona afectada cercada y no señalizada <input type="radio"/>	Zona afectada no cercada pero señalizada <input type="radio"/>	Zona afectada no cercada ni señalizada <input checked="" type="radio"/>
	Potencial de incendios o explosivos	Existen residuos explosivos y/o combustibles cuyas propiedades se encuentran neutralizadas <input checked="" type="radio"/>	Existen residuos explosivos y/o combustibles almacenados en infraestructuras deterioradas <input type="radio"/>	Existen residuos explosivos y/o combustibles abandonados en áreas cercadas <input type="radio"/>	Existen residuos explosivos y/o combustibles abandonados a la intemperie <input type="radio"/>



**FICHA PARA LA IDENTIFICACIÓN DE PASIVOS AMBIENTALES EN EL SUBSECTOR HIDROCARBUROS**

Nº Muestras Recolectadas:	Aire	Agua superficial	Agua subterránea	Sedimento	Suelo	Efluentes	Emisiones
	0	0	0	0	2	0	0
Laboratorio / Número de informe de laboratorio:	No aplica	No aplica	No aplica	No aplica	INSPECTORATE / 75396L/14-MA	No aplica	No aplica

Observaciones: Los resultados obtenidos muestran la presencia de hidrocarburos en el suelo, correspondiente a las Fracciones de Hidrocarburos F2 y F3; sin embargo, sus concentraciones no superan el ECA para suelo de uso agrícola. La población potencialmente afectada ha sido determinada considerando un radio de hasta 1 km, dado que la mayor distancia en el factor de extensión está referida a 1 km.



Franchesca Pineda Tasayco
Unidad de Identificación de Pasivos
Ambientales del Subsector Hidrocarburos
Dirección de Evaluación



PERÚ

Ministerio
del Ambiente

Organismo de Evaluación y
Fiscalización Ambiental - OEFA

Dirección de Evaluación

"Año de la Promoción de la Industria Responsable y del Compromiso Climático"
"Decenio de las Personas con Discapacidad en el Perú"

ANEXO 3

Mapa de ubicación geográfica



9488000

9488000

LOTE VIIMI (EX LOTE VII)

PIURA
Talara
La Brea

LEYENDA

- Pozo visitado
- Posibles Pasivos Ambientales
- Red vial
- Lotes petroleros

Tabla de descripción: Datos del Pozo		
Ficha OEFA:	Código PERUPETRO:	Código en campo:
F01352	T1930	Pozo T1930

	PERU	Ministerio del Ambiente	Organismo de Evaluación y Fiscalización Ambiental	Departamento de Pasivos Ambientales
Departamento de Piura, Provincia Talara, Distrito de La Brea				
IDENTIFICACIÓN DE PASIVOS AMBIENTALES DEL SUBSECTOR HIDROCARBUROS				
Escala : 1 / 6 000 Datum Horizontal WGS84 Proyección Transversal de Mercator Sistema de Coordenadas - UTM - Zona 17				
Elaborado:		Fecha:		
SIG OEFA		Octubre 2014		
Fuente: Cartas Nacionales, escala 1:100 000 - IGN; Imágenes satelitales - Julio 2014; Lotes Petroleros - PERUPETRO - Marzo 2013; Identificación de pasivos - OSINERGMIN - 2009, 2010; Pasivos ambientales - PERUPETRO - 2002.				



PERÚ

Ministerio
del Ambiente

Organismo de Evaluación y
Fiscalización Ambiental - OEFA

Dirección de Evaluación

"Año de la Promoción de la Industria Responsable y del Compromiso Climático"
"Decenio de las Personas con Discapacidad en el Perú"

ANEXO 4

Reporte de Monitoreo de Suelo



PERÚ

Ministerio
del AmbienteOrganismo de Evaluación y
Fiscalización Ambiental - OEFA

FICHA SUELO

N° 1040-SU

"Decenio de las Personas con Discapacidad en el Perú"
"Año de la Promoción de la Industria Responsable y del Compromiso Climático"

REPORTE DE MONITOREO AMBIENTAL EN EL MARCO DE LA IDENTIFICACIÓN DE PASIVOS AMBIENTALES DEL SUBSECTOR HIDROCARBUROS

1. DATOS GENERALES

Actividad	Identificación de pasivos ambientales del subsector hidrocarburos en el Lote VII/VI (ex Lote VII) – Pozo con código PERUPETRO T 1930.
Localidad, distrito, provincia y departamento	Distrito La Brea, Provincia Talara, Departamento Piura.

2. DATOS DEL MONITOREO

Fecha inicio (dd-mm-aa)	07 – 07 – 2014
Fecha fin (dd-mm-aa)	07 – 07 – 2014
Equipo Técnico	Franchesca Pineda Tasayco (Dirección de Evaluación) Warner Quintana Alcocer (Dirección de Evaluación)

Puntos de monitoreo de suelo

N°	Código punto muestreo	Matriz	Fecha	Hora	Coordenadas UTM (Datum WGS 84)			Descripción
					Zona	Este	Norte	
1	F01352 – SU01	SU	07/07/2014	11:28	17	472708	9487867	La muestra de suelo se tomó a 0,9 m de distancia del casing del pozo y a una profundidad de 0,35 m de la superficie del suelo.
2	F01352 – SU02	SU	07/07/2014	11:36	17	472706	9487868	La muestra de suelo se tomó a 3,1 m de distancia del casing del pozo y a una profundidad de 0,45 m de la superficie del suelo.

Protocolo de monitoreo

GUÍA PARA MUESTREO DE SUELOS

En el marco del Decreto Supremo N° 002-2013-MINAM, Estándares de Calidad Ambiental (ECA) para Suelo, aprobada con R.M. N° 085-2014-MINAM - Ministerio del Ambiente.

Parámetros a analizar

Matriz	Parámetros a analizar	Observaciones
Suelo	Fracción de Hidrocarburos F1 (C ₅ -C ₁₀) Fracción de Hidrocarburos F2 (C ₁₀ -C ₂₈) Fracción de Hidrocarburos F3 (C ₂₈ -C ₄₀)	Análisis en Laboratorio TDR N° 1532-LAB-2014

*Handwritten signature*



PERÚ

Ministerio
del Ambiente

Organismo de Evaluación y
Fiscalización Ambiental - OEFA

"Decenio de las Personas con Discapacidad en el Perú"
"Año de la Promoción de la Industria Responsable y del Compromiso Climático"

Laboratorio

INSPECTORATE SERVICES PERÚ S.A.C.

3. OBSERVACIONES

- El estado del tiempo en la zona se presentó soleado, con poca presencia de nubes y fuertes vientos.
- Esta ficha no incluye los resultados analíticos del monitoreo ambiental, por cuanto aún no se cuenta con los reportes de laboratorio.

4. ANEXOS

	Sí	No
Copia de Cadena de Custodia con sello de recepción del laboratorio	x	
Registro fotográfico de cada muestra	x	

FECHA

San Isidro, 16 OCT. 2014

FRANCHESCA-PINEDA TASAYCO
EVALUADORA





PERÚ

Ministerio
del Ambiente

Organismo de Evaluación y
Fiscalización Ambiental - OEFA

"Decenio de las Personas con Discapacidad en el Perú"
"Año de la Promoción de la Industria Responsable y del Compromiso Climático"

ANEXO I

Copia de Cadena de Custodia con sello de recepción del laboratorio

Inspectorate Services Perú S.A.C.
 Av. Eimer Faucett N° 444
 Callao, Perú
 Teléfono: (511)613-8080 Fax: 6299016

**SOLICITUD DE SERVICIOS ANALÍTICOS N°
 INFORME DE ENSAYO N°**

DATOS DEL CLIENTE				DATOS DEL MONITOREO				DATOS DEL ENVIO			
Nombre o razón social : OEFA Dirección : Av. República de Panamá N° 3542 - San Isidro Persona de contacto : Ing. Franchesca Pineda Tasayco Teléfono/Fax : 017193238987136963 Correo Electrónico : fpineda13@gmail.com				Muestra : Suelo : Ubicación : Dirección/Referencia : Ref. TDR N°1532-LAB-2014 Distrito : Provincia : Departamento :				Enviado por : Fecha y Hora de Envío : Medio de Envío : Nombre Medio de Envío : Recogido por : Fecha y Hora :			
MUESTRA : FILTRADA PRESERVANTE QUÍMICO				Muestreado por : Ing. Franchesca Pineda Procedimiento : N° Orden de Servicio : TDR N°1532-LAB-2014				Agencia : Aerolíneas : Otro :			
ESTACIÓN DE MONITOREO (Descripción según Cliente)				ENSAYOS SOLICITADOS				Tipo de Muestra : C.P. ENVÍO N° :			
PARÁMETROS : P.A. Emvsa. : Hora del Muestreo : Fecha de Muestreo :				BIOLOGICOS				FISICOQUIMICOS			
1. F01352 - SU01 2. F01352 - SU02				TPB F1 (C5-C10) TPB F2 (C10-C28) TPB F3 (C28-C40)				SU SU			
Para ser llenado por Área de Recepción (Laboratorio)				Condiciones de Recepción : SI : NO :				Iniciales para Matriz Agua : Agua Mar AMAR Agua de Pozo APPO Aguas EK Duplicado-DUP			
Fecha Recepción : Hora de Recepción : Recibida por :				Emvsa. en buen estado Emvsa. adecuados (P.V. etc)* Con Ice pack Dentro del tiempo de vida útil *P=Plástico (V=Vidrio)				Suelo -SU S-dimensiones-SD Local-D			
Firma del cliente :				RECIBIDO LABORATORIO DE INVESTIGACIONES Y CONTROL DE CALIDAD "INSPE"				1 JUL 2014 10:50			



PERÚ

Ministerio
del Ambiente

Organismo de Evaluación y
Fiscalización Ambiental - OEFA

"Decenio de las Personas con Discapacidad en el Perú"
"Año de la Promoción de la Industria Responsable y del Compromiso Climático"

ANEXO II

Registro fotográfico



PERÚ

Ministerio
del Ambiente

Organismo de Evaluación y
Fiscalización Ambiental - OEFA

"Decenio de las Personas con Discapacidad en el Perú"
"Año de la Promoción de la Industria Responsable y del Compromiso Climático"



Fotografía N° 1. Toma de muestra en el punto F01352-SU01, ubicado a 0,9 m de distancia del casing del pozo T 1930 a una profundidad de 0,35 m de la superficie del suelo.



Fotografía N° 2. Toma de muestra en el punto F01352-SU02, ubicado a 3,1 m de distancia del casing del pozo T 1930 a una profundidad de 0,45 m de la superficie del suelo.



PERÚ

Ministerio
del Ambiente

Organismo de Evaluación y
Fiscalización Ambiental - OEFA

Dirección de Evaluación

"Año de la Promoción de la Industria Responsable y del Compromiso Climático"
"Decenio de las Personas con Discapacidad en el Perú"

ANEXO 5

Informe de ensayo de laboratorio



INSPECTORATE

LABORATORIO DE ENSAYO ACREDITADO POR EL ORGANISMO PERUANO DE ACREDITACIÓN INDECOPI-SNA CON REGISTRO No LE - 031



Registro N° LE-031

Pág. 01/1

INFORME DE ENSAYO CON VALOR OFICIAL No. 75396L/14-MA

Cliente : Organismo de Evaluación y Fiscalización Ambiental
 Dirección : Av. República de Panamá N° 3542 - San Isidro.
 San Isidro
 Producto : Suelos
 Cantidad de muestra : 02
 Presentación : Frascos de vidrio proporcionados por Inspectorate Services Perú S.A.C.
 Instrucciones de Ensayo : Enviadas por el Cliente
 Procedencia de la muestra : Muestras enviadas por el cliente indicando fecha de muestreo: 2014-07-07; Hora 11:28/11:36
 S/S 001920-14-LMA
 Referencia del Cliente : La Brea - Talara - Piura - Suelo - TDR N° 1532
 Fecha Ingreso de Muestra(s) : 2014-07-11
 Fecha de Inicio de Análisis : 2014-07-15
 Fecha de Término de Análisis : 2014-08-04
 Solicitud de Análisis : 05209/14

Código de Laboratorio	Descripción de Muestra	Hidrocarburos Totales de Petróleo mg/kg (C5-C10)	Hidrocarburos Totales de Petróleo mg/kg (C10-C28)	Hidrocarburo Totales de Petróleo mg/kg (C28-C40)
05209-19294	F01352-SU01	<6,00	547,12	632,17
05209-19295	F01352-SU02	<6,00	46,22	45,54
	Límite de Cuantificación	6,00	6,00	6,00

Métodos:
 Hidrocarburos Totales de Petróleo EPA 8015 C, Rev. 3, Febrero, 2007, Method 8015C Nonhalogenated Organics by Gas Chromatography.

Las muestras ingresaron al Laboratorio, en cooler.
 El Informe de Control de Calidad les será proporcionado a su solicitud.
 Callao, 14 de Agosto del 2014

Inspectorate Services Perú S.A.C.
 A Bureau Veritas Group Company


 ING. YANI MORALES H.
 C.I.P. 135922
 JEFE DE LABORATORIO MEDIO AMBIENTE

Este informe no podrá ser reproducido parcialmente sin autorización de Inspectorate Services Perú S.A.C.
 Los resultados presentados corresponden sólo a la muestra indicada.
 No deben ser utilizados como una certificación de conformidad con normas de producto o como certificado del sistema de calidad de la entidad que lo produce.
 <"valor" significa no cuantificable debajo del límite de cuantificación indicado.
 A excepción de los productos perecibles los tiempos de custodia dependerán del laboratorio que realice el análisis.
 Este tiempo variará desde 7 días hasta 6 meses como máximo.

Av. Elmer Faucett N° 444 Callao - Perú / Central: (511) 613-8080 Fax : (511) 628-9016
 www.inspectorate.com.pe



PERÚ

Ministerio
del Ambiente

Organismo de Evaluación y
Fiscalización Ambiental - OEFA

Dirección de Evaluación

"Año de la Promoción de la Industria Responsable y del Compromiso Climático"
"Decenio de las Personas con Discapacidad en el Perú"

ANEXO 6

Ficha de información de pozo (Fuente: Estudio PERUPETRO)



INFORMACIÓN DE POZO

Pozo	T1930	Área	Verdún Alto	Lote	VII
Coordenada Este		Coordenada Norte			
Cía Operadora	Sapet				
Cía Perforación	IPCo				
Prioridad de Abandono					
Fecha de Perforación	11/01/1926	Profundidad total	1649		
Fecha de Completación	30/12/1926	Profundidad efectiva	1649		
Casing de Superficie e Intermedios	15 1/2", 12 1/2"				
Profundidad de casing de Superficie e Intermedios	37'- 0', 1259'- 10'				
Casing de producción y laines	10", 8 1/4", 4"				
Profundidad de casing de producción y laines	1400'- 1235', 1572'- 1362', 1650'- 10'				
Intervalos Perforados	1649'- 1640'				
Tope Cemento		Formaciones			
Tipo y Cantidad de Tapones					
Profundidad de tapones					
Tope de Tapones		Estado	Abandonado productor de petróleo		
Intervalos abiertos		Fecha de último Estado			
Adecuadamente abandonado	No	Último Servicio de Pozos	Sentó Pkr 12.5" a 1182' c/tb		
Cumple con Legislación	No	Fecha Último Servicio de Pozos	15/01/1935		
Impacto Ambiental y Seguridad					
Código Intervención	2A	Se encuentra entre Construcciones			
Estado del pozo	ATA	Acceso			
Identificado		Terraplèn			
Rx Abandono		Foto			
Observaciones	RPI 832 bpd. Rebalear y evaluar, verificar producciones y reservas. Profundizó 1562' a 1572', el 21/09/26 y de 1570' a 1649' RPR 266 bpd el 13/02/34. Eliminó fuga gas hueco csg 12 1/2" bajó tbg 4" con pkr 12 1/2"				



PERÚ

Ministerio
del Ambiente

Organismo de Evaluación y
Fiscalización Ambiental - OEFA

Dirección de Evaluación

"Año de la Promoción de la Industria Responsable y del Compromiso Climático"
"Decenio de las Personas con Discapacidad en el Perú"

ANEXO 7

Ficha de identificación de Pasivos Ambientales del OSINERGMIN

Número: 102
Fecha: 19 de octubre de 2009
1. LOCALIZACIÓN
Lote: VII
Área de Producción : Yacimiento Lomito
Distrito: La Brea
Provincia: Talara
Región: Piura
Identificación del Pozo según PERUPETRO: T1930
Coordenadas UTM Insitu (Sistema WGS84)
Zona
Norte
Este
9487867
472703
17
2. DESCRIPCIÓN DEL PASIVO AMBIENTAL

Pozo ATA, ubicado con el casing y brida abierta y expuesto unos 50 cm. sobre la superficie del suelo; con terraplén. Este pozo se encuentra dentro de un bosque seco que tiene como vegetación predominante, en la zona, al faique (*Acacia sp.*), algarrobo (*Prosopis sp.*) y el bichayo (*Capparis scabrada*).

3. REGISTRO FOTOGRÁFICO

4. CAUSA / ORIGEN

El inadecuado abandono del pozo.

5. TIPOS DE PASIVOS AMBIENTALES (Marque con X el que corresponda).

Pozos abandonados	<input checked="" type="checkbox"/>	Efluentes	<input type="checkbox"/>
Instalaciones mal abandonadas	<input type="checkbox"/>	Emisiones	<input type="checkbox"/>
Suelos contaminados	<input type="checkbox"/>	Restos o depósitos de residuos	<input type="checkbox"/>

6. CATEGORÍA AMBIENTAL (Marque con X el que corresponda).

Contaminación Ambiental	<input checked="" type="checkbox"/>	Aspectos de interés Humano	<input type="checkbox"/>
Aspectos Estéticos	<input type="checkbox"/>	Ecológico	<input type="checkbox"/>

7. TITULAR ACTUAL

Sapet Development Peru Inc. Sucursal Perú.

8. TITULAR (S) ANTERIOR (ES)


IPCo (fecha de perforación el 11 de Eneo de 1,926). Fecha de abandono en enero de 1976.

9. RESULTADO DE MONITOREOS (En caso aplique) (Preliminar)

NO APLICA

10. OBSERVACIONES

El Informe Final de Pasivos Ambientales – Estudio de Pozos ATA, APA y DPA de PERUPETRO S.A. de setiembre de 2002, determina que el pozo identificado como T1930 es un pozo ATA.


 Armando Martín Eneque Puicón
 Supervisor Ambiental

 Armando Eneque Puicón
 BIÓLOGO
 N.º P. 4217

