




PERÚ

Ministerio del Ambiente

Organismo de Evaluación y Fiscalización Ambiental - OEFA

Dirección de Evaluación



"Año de la Promoción de la Industria Responsable y del Compromiso Climático"
"Decenio de las Personas con Discapacidad en el Perú"

INFORME N° 299 - 2014-OEFA/DE-SDCA-CIPASH

- PARA** : **CARLOS ALLEN GUILLÉN PANTIGOZO**
Coordinador para la Identificación de Pasivos Ambientales del Subsector Hidrocarburos
- DE** : **FRANCESCA PINEDA TASAYCO**
Tercero Evaluador para la Identificación de Pasivos Ambientales del Subsector Hidrocarburos
- ASUNTO** : Identificación de pasivo ambiental del subsector hidrocarburos con código de Ficha OEFA F01877, ubicado en el Lote IV, en el distrito de Pariñas de la provincia Talara del departamento de Piura.
- FECHA** : San Isidro, **17 DIC. 2014**

El presente Informe de identificación de pasivo ambiental del subsector hidrocarburos ha sido elaborado en el marco de la Ley N° 29134 – Ley que regula los pasivos ambientales del subsector hidrocarburos¹ y su Reglamento², así como en aplicación de la Directiva N° 001-2013-OEFA/CD³.

I. OBJETO

1. El presente Informe tiene por objeto comunicar que el pozo mal abandonado (con código PERUPETRO T3600) y las emisiones gaseosas fugitivas, constituyen un pasivo ambiental del subsector hidrocarburos, identificado con código de Ficha OEFA F01877. Este pasivo ambiental se encuentra ubicado en el Lote IV, en el distrito de Pariñas de la provincia Talara del departamento de Piura, el cual fue verificado en campo el 06 de septiembre de 2 014.

II. MARCO NORMATIVO

2. Mediante la Ley N° 29134 - Ley que regula los pasivos ambientales del subsector hidrocarburos, se establecen las reglas aplicables a la gestión de los pasivos ambientales en las actividades del subsector hidrocarburos, con la finalidad de reducir o eliminar sus impactos negativos en la salud, la población, el ecosistema circundante y la propiedad.
3. El Artículo 2° de la citada Ley, define a los pasivos ambientales como aquellos pozos e instalaciones mal abandonados, los suelos contaminados, los efluentes, emisiones, restos o depósitos de residuos ubicados en cualquier lugar del territorio nacional, incluyendo el zócalo marino, producidos como consecuencia de operaciones en el subsector hidrocarburos, realizadas por parte de empresas que han cesado sus actividades en el área donde se produjeron dichos impactos.

¹ Publicado en el diario oficial El Peruano el 17 de noviembre de 2 007.

² Decreto Supremo N° 004-2011-EM.

³ Directiva N° 001-2013-OEFA/CD - Directiva para la identificación de pasivos ambientales en el subsector hidrocarburos a cargo del OEFA y la Metodología para la Estimación del Nivel de Riesgo de Pasivos Ambientales en el Subsector Hidrocarburos, aprobada con Resolución de Consejo Directivo N° 022-2013-OEFA/CD del 22 de mayo de 2 013.

4. El Numeral 6.3 del Artículo 6° del Reglamento de la Ley N° 29134, aprobado mediante Decreto Supremo N° 004-2011-EM, dispone que la autoridad a cargo de la fiscalización y sanción del cumplimiento de las obligaciones ambientales contenidas en el Reglamento de la Ley N° 29134 es el Organismo Supervisor de la Inversión en Energía y Minería – OSINERGMIN, en tanto no se efectúe la transferencia de funciones de evaluación, supervisión, fiscalización, control y sanción en materia ambiental al Organismo de Evaluación y Fiscalización Ambiental – OEFA, de acuerdo a lo establecido en la Primera Disposición Complementaria Transitoria de la Ley N° 29325 y el Decreto Supremo N° 001-2010-MINAM.
5. Con la finalidad de dar cumplimiento a lo dispuesto en la Ley N° 29325, y dentro del proceso gradual de transferencia de las funciones de las entidades del Gobierno Nacional con competencias en evaluación, supervisión, fiscalización, control y sanción ambiental, mediante Decreto Supremo N° 001-2010-MINAM se aprobó el inicio del proceso de transferencia de las funciones de supervisión, fiscalización y sanción en materia ambiental del OSINERGMIN al OEFA, y posteriormente por medio de la Resolución Ministerial N° 042-2013-MINAM, publicada el 19 de febrero de 2013, el Ministerio del Ambiente precisó que el OEFA es competente para ejercer la función de identificación de pasivos ambientales de hidrocarburos, en el marco de lo establecido en la Ley N° 29134 y su Reglamento.
6. Asimismo, mediante Resolución de Consejo Directivo N° 022-2013-OEFA/CD del 22 de mayo de 2013, se aprobó la Directiva N° 001-2013-OEFA/CD–Directiva para la identificación de pasivos ambientales en el subsector hidrocarburos a cargo del OEFA y la Metodología para la Estimación del Nivel de Riesgo de Pasivos Ambientales en el Subsector Hidrocarburos.

A continuación se detallan las acciones desarrolladas:

III. IDENTIFICACIÓN DE PASIVO AMBIENTAL DEL SUBSECTOR HIDROCARBUROS CON CÓDIGO DE FICHA OEFA F01877

III.1 Revisión Documentaria

7. Entre los años 2001 y 2002, PERUPETRO S.A. (en adelante, PERUPETRO) realizó el estudio denominado "Pasivos Ambientales - Estudio de Pozos ATA, APA y DPA"⁴ (en adelante, Estudio PERUPETRO), evaluándose un total de 8 944 pozos, los cuales fueron clasificados con un código de intervención⁵, para priorizar su abandono o considerarlo dentro de un programa de rehabilitación.
8. De acuerdo al Estudio PERUPETRO, 401 pozos fueron clasificados con los códigos 1A y 1B; sin embargo, se priorizaron los trabajos de abandono de 204 pozos ubicados en los campos del noroeste del Perú, así como los pozos ubicados en el sector Pirín y Ahuallane en Puno, en la medida que representaban un mayor peligro a la seguridad integral de las personas. La ejecución del programa de abandono técnico definitivo de dichos pozos estuvo a cargo de PETROPERÚ S.A. (en adelante, PETROPERÚ), según

⁴ Pozo ATA: Pozo con abandono temporal.

Pozo APA: Pozo con abandono permanente.

Pozo DPA: Pozo abandonado durante la perforación.

⁵ 1A: Pozos que necesitan abandono permanente, por constituir un verdadero peligro a la seguridad integral de las personas.

1B: Pozos que necesitan abandono permanente, porque potencialmente pueden contaminar el ambiente.

1C: Pozos secos, productores de agua, que no contaminan el ambiente y no son un peligro para las personas.

2A: Pozos que de alguna forma debe considerarse su rehabilitación, ya sea para ponerlos en producción o para incluirlos dentro de proyectos de recuperación mejorada.



la autorización dispuesta en el Artículo 6° de la Ley N° 28880 - Ley que autoriza Crédito Suplementario en el Presupuesto del Sector Público para el Año Fiscal 2 006 y dicta otras medidas.

9. Asimismo, entre los años 2 009 y 2 010, el OSINERGMIN realizó trabajos de identificación de pasivos ambientales del subsector hidrocarburos, identificándose 6 271 pozos, de los cuales 4 634 fueron considerados pasivos ambientales, de acuerdo a los informes números 19853-2009-OS-GFHL/UMAL, 7426-2010-OS-GFHL/UEEL y 13609-2010-OS-GFHL/UPPD del OSINERGMIN. Sin embargo, no todos los pozos identificados y evaluados cumplen con la definición de pasivo ambiental, de acuerdo a lo establecido en el Artículo 2° de la Ley N° 29134 – Ley que regula los Pasivos Ambientales del Subsector Hidrocarburos.
10. De la revisión documentaria, se tiene que el pasivo ambiental evaluado corresponde a un pozo inactivo, considerado en el Estudio PERUPETRO como un pozo ATA con código de intervención 2A; es decir, un pozo con abandono temporal respecto al cual debe considerarse su rehabilitación, ya sea para ponerlo en producción o para incluirlo dentro de proyectos de recuperación mejorada. De acuerdo a dicho estudio, este pozo fue abandonado "por productor de gas"; el cual presenta un (01) intervalo abierto y un (01) tapón de cemento a una profundidad de 3 346 pies (1 017,6 m). Este pozo no cumple con la legislación de la época en la que fue elaborado el Estudio PERUPETRO. Asimismo, en dicho estudio figura como un pozo que no se encuentra adecuadamente abandonado (ver Anexo 6).
11. Según el registro de OSINERGMIN es un pozo ATA, ubicado y sin vías de acceso hasta el lugar. Asimismo, el registro señala que el pozo se encuentra con el casing abierto, emana gas, se encuentra a nivel de superficie del suelo y con terraplén; hay presencia de suelo contaminado con hidrocarburo y sedimentos generados por las aguas de producción generadas y de restos de concreto abandonados en la plataforma (ver Anexo 7).

III.2 Descripción del pasivo ambiental y área circundante

III.2.1 Identificación del área

12. De lo revisado en el "Estudio de Impacto Ambiental Integrado Perforación de Pozos, Facilidades de Producción y Sísmica en Lote IV" presentado por la CIA PETROLERA RIO BRAVO S.A. en Setiembre del 2 006 la cual fue aprobado por el Ministerio de Energía y Minas con Resolución Directoral N° 145-2007-MEM/AAE, el Lote IV, tiene un clima influenciado por los efectos de la Corriente Peruana (Humboldt) y la Corriente Ecuatorial de Aguas Calientes, así como por otros fenómenos meteorológicos propios de la región Noroeste del Perú. La geomorfología del Lote IV ha sido desarrollada a través de la evolución tectónica de la deformación andina, habiendo incidido los agentes de erosión tal como la acción eólica en las pampas y tablazos y la acción de los ríos y quebradas. Asimismo, también ha influenciado esporádicamente la presencia de lluvias, en especial en épocas que se presenta el fenómeno El Niño. El régimen de precipitación es del tipo Sub-tropical con un clima árido seco, la temperatura tiene valores medio mensual en épocas de avenidas tiene como máximo valor medio mensual 23.4 °C y como mínimo 22.6 °C de igual manera para el comportamiento de la temperatura en épocas de estiaje, como máximo 23.1 °C y como mínimo 18.3 °C.
13. El área evaluada se encuentra dentro de una zona desértica, de bosque seco, de colinas altas, con escasa red de drenaje, con clima cálido de muy poca precipitación y

entre la vegetación característica se distinguen las especies: *Prosopis palida* "algarrobo", *Acacia macracantha* "faique" y el *Capparis angulata* "sapote".

III.2.2 Descripción del pasivo ambiental

14. En la visita realizada por el OEFA el 06 de setiembre del 2014, se observó el pozo inactivo ubicado en terreno no habilitado, el cual posee acceso vehicular directo. Se visualiza cabezal de pozo con bridas y válvulas concentricas y lateral, que emerge a una altura de 1 m desde la base de un hoyo de 1,6 m de profundidad. El cabezal de pozo cuenta con elementos de cierre, pero se presume que éstas no aseguren su hermetismo, ya que se perciben olores característicos a hidrocarburos provenientes del pozo, además de suelo con presencia de hidrocarburos a nivel superficial en los alrededores (ver Anexos 1 y 2).
15. Para la evaluación del área circundante al pozo se realizó un recorrido y exploración del área en mención con la finalidad de determinar la presencia de suelo impregnado con hidrocarburo, estableciéndose de esa manera la ubicación de los puntos de muestreo de suelo, los resultados de las concentraciones de la Fracción de Hidrocarburos F3 (C₂₈-C₄₀) de los reportes de ensayo de laboratorio correspondientes a las muestras de suelo recolectadas no superan las concentraciones establecidas en el Estándar de Calidad Ambiental para Suelo de uso Agrícola aprobado por el Decreto Supremo N° 002-2013-MINAM, evidenciando la presencia de suelo impregnado con hidrocarburos como se detalla en el Ítem III.3.
16. En ese sentido, de la revisión documentaria y evaluación in situ se tiene que el pozo se encuentra mal abandonado, toda vez que no se encuentra herméticamente cerrado ni en condiciones seguras para el abandono, conforme se establece en el Artículo 2° del Decreto Supremo N° 032-2004-EM – Reglamento de las Actividades de Exploración y Explotación de Hidrocarburos⁶.

III.3 Identificación de contaminantes y toma de muestras

III.3.1 Calidad del suelo

17. Producto del recorrido y exploración del área circundante al pozo, se ubicaron dos (02) puntos para la recolección de igual número de muestras puntuales de suelo para su correspondiente análisis en un laboratorio acreditado por INDECOPI. Para la toma de muestra se siguieron los criterios establecidos en la "Guía para Muestreo de Suelos" en el marco del Decreto Supremo N° 002-2013-MINAM, Estándares de Calidad Ambiental (ECA) para suelo, aprobado con R.M. N° 085-2014-MINAM del Ministerio del Ambiente.
18. La descripción y ubicación de los puntos de muestreo de suelo; así como, los parámetros analizados en laboratorio se detallan en la Tabla 1 (ver Anexo 4).

⁶ Decreto Supremo N° 032-2004-EM - Reglamento de las Actividades de Exploración y Explotación de Hidrocarburos.
Artículo 2°.- Definiciones
(...)
"Abandono del Pozo: Trabajos que se efectúan para dejar herméticamente cerrado y en condiciones seguras un Pozo."
(...)

"Año de la Promoción de la Industria Responsable y del Compromiso Climático"
 "Decenio de las Personas con Discapacidad en el Perú"

Tabla 1: Puntos de Muestreo

Matriz	Código del punto de muestreo	Parámetros analizados	Descripción	WGS 84 ZONA 17M	
				ESTE (m)	NORTE (m)
Suelo	F01877-SU01	FH F1 (C ₆ -C ₁₀)* FH F2 (C ₁₀ -C ₂₈) FH F3 (C ₂₈ -C ₄₀)	Muestra de suelo puntual a 3 m al oeste del pozo, suelo de textura arenosa con presencia de grava, color pardo. Profundidad de toma de muestra 0,30 m - 0,35 m.	476994	9493370
Suelo	F01877-SU02	FH F1 (C ₆ -C ₁₀)* FH F2 (C ₁₀ -C ₂₈) FH F3 (C ₂₈ -C ₄₀)	Muestra de suelo puntual a 6 m al norte del pozo, suelo de textura arenosa con presencia de grava, color pardo. Profundidad de toma de muestra 0,3 m - 0,35 m.	476998	9493379

* De manera referencial, dado que el ECA considera la Fracción de hidrocarburos F1 (C₅-C₁₀).

FH F1: Fracción de hidrocarburos F1 (C₅-C₁₀).

FH F2: Fracción de hidrocarburos F2 (C₁₀-C₂₈).

FH F3: Fracción de hidrocarburos F3 (C₂₈-C₄₀).

19. Los resultados obtenidos en laboratorio fueron comparados con el Estándar de Calidad Ambiental para Suelo de uso agrícola (Decreto Supremo N° 002-2013-MINAM), dado que no se ha observado viviendas ni actividad industrial/extractiva en curso en los alrededores a la ubicación del pozo. Se obtuvieron los siguientes resultados de laboratorio (ver Anexo 5):

Tabla 2: Resultado de los análisis físicoquímicos realizados

Matriz	Código de muestra	Parámetros analizados	Resultado	Unidad	ECA o norma referencial	% que se encuentra por encima del ECA o norma referencial	Laboratorio	Número de Informe de ensayo de laboratorio
Suelo	F01877-SU01	FH F1 (C ₅ -C ₁₀)*	< 10	mg/kg	200	No supera	AGQ Perú S.A.C.	S-14/26528
Suelo	F01877-SU01	FH F2 (C ₁₀ -C ₂₈)	< 10	mg/kg	1 200	No supera	AGQ Perú S.A.C.	S-14/26528
Suelo	F01877-SU01	FH F3 (C ₂₈ -C ₄₀)	28,2	mg/kg	3 000	No supera	AGQ Perú S.A.C.	S-14/26528
Suelo	F01877-SU02	FH F1 (C ₅ -C ₁₀)*	< 10	mg/kg	200	No supera	AGQ Perú S.A.C.	S-14/26529
Suelo	F01877-SU02	FH F2 (C ₁₀ -C ₂₈)	< 10	mg/kg	1 200	No supera	AGQ Perú S.A.C.	S-14/26529
Suelo	F01877-SU02	FH F3 (C ₂₈ -C ₄₀)	22,4	mg/kg	3 000	No supera	AGQ Perú S.A.C.	S-14/26529

* De manera referencial, dado que el ECA considera la Fracción de hidrocarburos F1 (C₅-C₁₀).

FH F1: Fracción de hidrocarburos F1 (C₅-C₁₀).

FH F2: Fracción de hidrocarburos F2 (C₁₀-C₂₈).

FH F3: Fracción de hidrocarburos F3 (C₂₈-C₄₀).

20. Los resultados obtenidos muestran la presencia de hidrocarburos en el suelo, correspondiente a la Fracción de hidrocarburos F3 de las muestras F01877-SU01 y F01877-SU02; sin embargo, sus concentraciones no superan el ECA⁷ para Suelo de uso agrícola.

III.3.2 Monitoreo de emisiones gaseosas fugitivas

21. Durante la evaluación in situ, se percibió organolépticamente olores característicos a hidrocarburos originados por emisiones gaseosas fugitivas provenientes del pozo, por lo cual el 06 de setiembre del 2 014 se realizó el monitoreo para la detección de gases.
22. Para el monitoreo de emisiones gaseosas fugitivas, se tomaron como referencia las recomendaciones del Manual Técnico OSHA: Technical Manual, Section II: Sampling,

⁷

Ley N° 28611 - Ley General del Ambiente

Artículo 31.- Del Estándar de Calidad Ambiental

31.1 El Estándar de Calidad Ambiental - ECA es la medida que establece el nivel de concentración o del grado de elementos, sustancias o parámetros físicos, químicos y biológicos, presentes en el aire, agua o suelo, en su condición de cuerpo receptor, que no representa riesgo significativo para la salud de las personas ni al ambiente.

Measurement Methods and Instruments, Chapter 1 Personal Sampling For Air Contaminants, Chapter 3 Technical Equipment: Direct-Reading Instrumentation for Air Contaminants, debido a la ausencia de una guía de monitoreo nacional para este tipo de emisiones. Se seleccionaron los siguientes parámetros de medición:

Tabla 3: Parámetros de medición

Matriz	Parámetros
Emisiones gaseosas fugitivas en boca de pozo	<ul style="list-style-type: none"> - Porcentaje de oxígeno en aire (% O₂). - Porcentaje de Limite Inferior de Explosividad⁸ (Lower Explosive Limit - LEL). - Concentración de compuestos orgánicos volátiles (COVs). - Concentración de Sulfuro de hidrógeno (H₂S).

Fuente: Dirección de Evaluación.

23. La descripción y ubicación de los puntos de monitoreo de emisiones gaseosas fugitivas se detallan en la Tabla 4:

Tabla 4: Punto de monitoreo de emisiones gaseosas fugitivas

Matriz	Código del punto de muestreo	Descripción	WGS 84 ZONA 17M	
			ESTE (m)	NORTE (m)
Emisiones gaseosas	F01877-EM01	La medición se realizó en la fuente de emisión, boca del pozo, en tres intervalos de tiempo de 5 minutos cada uno.	476994	9493374
Verificación en alrededores	F01877-VA01	Medición referencial, se realizó en un recorrido en el área circundante alrededor del pozo en un radio de 1 m, con una duración de 10 minutos.	No aplica	No aplica

Fuente: Dirección de Evaluación.

24. De la medición realizada en campo se obtuvieron los siguientes resultados (ver Anexo 6).

Tabla 5: Resultado de los análisis realizados en campo

EQUIPO EMPLEADO			MultiRAE Lito – PGM6208 (Monitor de gases múltiple)									
CODIGO DE PUNTO DE MEDICION	FECHA	HORA DE INICIO	PARAMETROS									
			LEL (%)		O ₂ (%)		H ₂ S (mg/m ³)			COVs (mg/m ³)		
			Min.	Max.	Min.	Max.	Min.	Max.	Prom.	Min.	Max.	Prom.
F01877-EM01	06/09/2014	19:09	0	14	20,9	20,9	0	0.1	0	0	19	10.8
F01877-VA01	06/09/2014	18:57	0	0	20,9	20,9	0	0.1	0	0	0	0.0

25. En vista que el monitoreo tuvo por finalidad detectar gases asociados a la presencia del pozo, los valores obtenidos por el equipo detector de gases son considerados referenciales.
26. Los resultados obtenidos en boca de pozo (F01877-EM01) muestran la presencia de COVs y que el Límite Inferior de Explosividad (LEL) alcanza valores de hasta 14%, evidenciando que las emisiones gaseosas fugitivas provenientes del pozo están compuestas por gases con características combustibles y que bajo ciertas condiciones podrían constituir una zona inflamable en boca de pozo. La concentración de H₂S, permanece constante respecto a la concentración en boca de pozo y son consideradas no relevantes en esta composición de gases.

⁸ Porcentaje mínimo, en volumen de un gas que, mezclado con aire a temperatura y presión normales, forma una mezcla inflamable.



27. Los resultados obtenidos en los alrededores a la ubicación del pozo (F01877-VA01) muestran que no se detectó presencia de COVs, y H₂S en su mínima cantidad; asimismo, los valores para el Límite Inferior de Explosividad (LEL) fue 0% y los niveles de oxígeno en esta área fueron los normales (20,9%), por lo que el peligro de inflamabilidad solo se centra en la boca del pozo.
28. La estimación del nivel de riesgo se realizará en función a la estructura del pozo mal abandonado y tomando de manera referencial los registros de las mediciones del equipo detector de gases realizados en las emisiones gaseosas fugitivas tomadas en la fuente de emisión y su área circundante.

III.4 Estimación del Nivel de Riesgo

29. La estimación del nivel de riesgo del pasivo ambiental, se evaluó conforme a los lineamientos establecidos en la Metodología para la Estimación del Nivel de Riesgo de Pasivos Ambientales en el Subsector Hidrocarburos aprobada por Resolución de Consejo Directivo N° 022-2013-OEFA/CD.

III.4.1 Salud

Identificación de peligros

30. La presencia de suelo impregnado con hidrocarburo a nivel superficial, puede afectar la salud de la población en caso exista un contacto directo continuo y/o manipulación continua (sin la adecuada protección) con este suelo; asimismo, las emisiones de gases detectadas en la zona evaluada, podrían causar afectación en la salud de la población en caso de ser inhalados en forma continua y prolongada.

Estimación de la probabilidad

31. La probabilidad de ocurrencia de peligros se evaluó in situ y en gabinete, conforme a los lineamientos de la Metodología para la Estimación del Nivel de Riesgo de Pasivos Ambientales en el Subsector Hidrocarburos, conforme al siguiente detalle:

Probabilidad de la ocurrencia	Valor
Debido a la permanente presencia de suelo impregnado con hidrocarburo, a la presencia de emisiones gaseosas fugitivas provenientes del pozo y a las condiciones en las que se encuentra el pozo, se estima que ocurre de manera continua.	5

Fuente: Elaboración propia (Cuadro N° 1 de la Metodología para la Estimación del Nivel de Riesgo de Pasivos Ambientales en el Subsector Hidrocarburos).

Estimación de la consecuencia en la salud

32. La consecuencia en la salud, se evaluó in situ y en gabinete, conforme a los lineamientos establecidos en la Metodología para la Estimación del Nivel de Riesgo de Pasivos Ambientales en el Subsector Hidrocarburos, como se detalla a continuación:

$$\text{Salud} = C + 2(P) + E + \text{Pobl.}$$

Factores	Escenarios	Puntuación
Cantidad (C)	De los resultados de laboratorio se tiene que las muestras no superan el estándar establecido, por lo que la estimación de la puntuación se realizará en base a la estructura del pozo, el cual presenta un peso menor a 5 toneladas.	1
Peligrosidad (P)	Las emisiones gaseosas provenientes del pozo, según las mediciones del detector de gases tienen características combustibles y posiblemente inflamables con comportamiento no constante, en vista que la medición del LEL en la fuente de emisión reportó valores entre 0 y 14%. Cabe precisar que la peligrosidad debido a la presencia de COVs en la mezcla de gases no es considerada relevante por la ubicación del pozo.	2* x (3)
Extensión (E)	Durante la evaluación in situ, se observó que el pozo se encuentra aproximadamente a 1 321 metros de distancia de Ciudad Satelite, sector Nuevo Talara.	1
Población potencialmente afectada (Pobl.)**	No hay presencia de viviendas asentadas próximas al área circundante del pozo (menos de 1 km), ni se observa población en los alrededores, por lo que se considera que no hay población potencialmente afectada en forma directa.	1
Total		9

Fuente: *Elaboración propia (Cuadros números 2, 3, 4 y 5 de la Metodología para la Estimación del Nivel de Riesgo de Pasivos Ambientales en el Subsector Hidrocarburos).*

* La peligrosidad se multiplica por la constante 2 en la sumatoria de factores para el cálculo de la consecuencia.

**La población potencialmente afectada ha sido determinada considerando un radio de hasta 1 km, dado que la mayor distancia en el factor extensión está referida a 1 km.

33. Para la puntuación de 9, le corresponde un valor numérico de 2 (Cuadro N° 11 de la Metodología para la Estimación del Nivel de Riesgo de Pasivos Ambientales en el Subsector Hidrocarburos) para la consecuencia en la salud.

Estimación del nivel de riesgo en la salud

34. De acuerdo a lo señalado en la Metodología para la Estimación del Nivel de Riesgo de Pasivos Ambientales en el Subsector Hidrocarburos, el cálculo para la estimación de riesgo para la salud, se realiza empleando la siguiente ecuación:

$$\text{Riesgo} = \text{Probabilidad} \times \text{Consecuencia}$$

35. Reemplazando los valores obtenidos en esta ecuación tenemos: (5 x 2), el valor del riesgo para la salud es 10, que se interpreta como un nivel de riesgo MEDIO de acuerdo a los rangos establecidos en el siguiente cuadro:

"Año de la Promoción de la Industria Responsable y del Compromiso Climático"
 "Decenio de las Personas con Discapacidad en el Perú"

Determinación del nivel de riesgo

Nivel de riesgo en función de la salud, seguridad de la población y calidad del ambiente	Rango del riesgo
Riesgo alto	16 – 25
Riesgo medio	6 – 15
Riesgo bajo	1 – 5

Fuente: Cuadro N° 14 de la Metodología para la Estimación del Nivel de Riesgo de Pasivos Ambientales en el Subsector Hidrocarburos.

III.4.2 Seguridad de la población

Identificación de peligros

- 36. Las condiciones en las que se encuentra el pozo y su área circundante pueden ocasionar daños a la integridad física de las personas producto de caídas y/o golpes. Asimismo, las emisiones de gases provenientes del pozo podrían originar amagos de incendio.

Estimación de la probabilidad

- 37. La probabilidad de ocurrencia de peligros se evaluó in situ y en gabinete, conforme a los lineamientos de la Metodología para la Estimación del Nivel de Riesgo de Pasivos Ambientales en el Subsector Hidrocarburos, tal como se detalla a continuación:

Probabilidad de la ocurrencia	Valor
Debido a la permanente presencia de suelo impregnado con hidrocarburo, a la presencia de emisiones gaseosas fugitivas provenientes del pozo y a las condiciones en las que se encuentra el pozo, se estima que ocurre de manera continua.	5

Fuente: Elaboración propia (Cuadro N° 1 de la Metodología para la Estimación del Nivel de Riesgo de Pasivos Ambientales en el Subsector Hidrocarburos).

Estimación de la consecuencia en la seguridad de la población

- 38. La consecuencia en la seguridad de la población se evaluó in situ y en gabinete, conforme a los lineamientos establecidos en la Metodología para la Estimación del Nivel de Riesgo de Pasivos Ambientales en el Subsector Hidrocarburos, como se detalla a continuación:

Seguridad de la población = Σ (Factores)

Factores	Escenarios	Puntuación
Accesibilidad	Se observó que la población más cercana se encuentra aproximadamente a 1 321 metros del pozo, por lo que se requiere de un vehículo para el acceso al pozo en evaluación.	2
Potencial de colapso	El cabezal del pozo emerge a una altura de 1 m desde la base del hoyo de 1,6 m de profundidad.	1

Factores	Escenarios	Puntuación
Presencia de cercos	El área del pasivo ambiental no se encuentra cercada ni con señalización.	4
Potencial de incendios o explosión	Siendo la mezcla de gases provenientes del pozo de tipo combustible (LEL: 14%), presentes a través de emisiones gaseosas fugitivas y por las condiciones en las que se encuentran son considerados como residuos combustibles abandonados a la intemperie.	4
Total		11

Fuente: Elaboración propia (Cuadros números 7, 8, 9 y 10 de la Metodología para la Estimación del Nivel de Riesgo de Pasivos Ambientales en el Subsector Hidrocarburos).

39. Para la puntuación de 11, le corresponde un valor numérico de 3 (Cuadro N° 13 de la Metodología para la Estimación del Nivel de Riesgo de Pasivos Ambientales en el Subsector Hidrocarburos) para la consecuencia en la seguridad de la población.

Estimación del nivel de riesgo en la seguridad

40. De acuerdo a lo señalado en la Metodología para la Estimación del Nivel de Riesgo de Pasivos Ambientales en el Subsector Hidrocarburos, el cálculo para la estimación de riesgo para la seguridad de la población se realiza empleando la siguiente ecuación:

$$\text{Riesgo} = \text{Probabilidad} \times \text{Consecuencia}$$

41. Reemplazando los valores obtenidos en esta ecuación tenemos: (5 x 3), el valor del riesgo para la seguridad de la población es 15, que se interpreta como un nivel de riesgo MEDIO de acuerdo a los rangos establecidos en el siguiente cuadro:

Determinación del nivel de riesgo

Nivel de riesgo en función de la salud, seguridad de la población y calidad del ambiente	Rango del riesgo
Riesgo alto	16 – 25
Riesgo medio	6 – 15
Riesgo bajo	1 – 5

Fuente: Cuadro N° 14 de la Metodología para la Estimación del Nivel de Riesgo de Pasivos Ambientales en el Subsector Hidrocarburos.

III.4.3 Calidad del Ambiente

Identificación de peligros

42. Existe presencia de hidrocarburos impregnados en el suelo a nivel superficial, que afecta la calidad del suelo y podría ser transportado hacia otras áreas debido a la acción de agentes naturales como las precipitaciones pluviales y/o el viento, existiendo la posibilidad de afectar otros componentes ambientales. Asimismo, se detectaron emisiones gaseosas provenientes del pozo, que podrían contribuir con el efecto

invernadero por el aporte a la atmósfera de gases como el metano, el cual representa un peligro potencial en el tiempo.

Estimación de la probabilidad

43. La probabilidad de ocurrencia de peligros se evaluó in situ y en gabinete, conforme a los lineamientos de la Metodología para la Estimación del Nivel de Riesgo de Pasivos Ambientales en el Subsector Hidrocarburos, como se detalla a continuación:

Probabilidad de la ocurrencia	Valor
Debido a la permanente presencia de suelo impregnado con hidrocarburo, a la presencia de emisiones gaseosas fugitivas provenientes del pozo y a las condiciones en las que se encuentra el pozo, se estima que ocurre de manera continua.	5

Fuente: Elaboración propia (Cuadro N° 1 de la Metodología para la Estimación del Nivel de Riesgo de Pasivos Ambientales en el Subsector Hidrocarburos).

Estimación de la consecuencia en la calidad del ambiente

44. La consecuencia en la calidad del ambiente se evaluó in situ y en gabinete, conforme a los lineamientos establecidos en la Metodología para la Estimación del Nivel de Riesgo de Pasivos Ambientales en el Subsector Hidrocarburos, como se detalla a continuación:

$$\text{Calidad del ambiente} = C + 2(P) + E + CM$$

Factores	Escenarios	Puntuación
Cantidad (C)	De los resultados de laboratorio se tiene que las muestras no superan el estándar establecido, por lo que la estimación de la puntuación se realizará en base a la estructura del pozo, el cual presenta un peso menor a 5 toneladas.	1
Peligrosidad (P)	Las emisiones gaseosas provenientes del pozo, según las mediciones del detector de gases tienen características combustibles y posiblemente inflamables con comportamiento no constante, en vista que la medición del LEL en la fuente de emisión reportó valores entre 0 y 14%. Cabe precisar que la peligrosidad debido a la presencia de COVs en la mezcla de gases no es considerada relevante por la ubicación del pozo.	2* x (3)
Extensión (E)	Durante la evaluación in situ, se observó que el pozo se encuentra aproximadamente a 1 321 metros de distancia de Ciudad Satelite, sector Nuevo Talara.	1

Factores	Escenarios	Puntuación
Calidad Medio (CM) del	No existe alteración de la calidad del componente suelo por presencia de Fracciones de Hidrocarburos. Las emisiones gaseosas no estarían afectando al componente ambiental aire, en vista de que existe una disminución radical de la concentración de COVs desde boca de pozo hacia los alrededores.	1
Total		9

Fuente: Elaboración propia (Cuadros números 2, 3, 4 y 6 de la Metodología para la Estimación del Nivel de Riesgo de Pasivos Ambientales en el Subsector Hidrocarburos).

* La peligrosidad se multiplica por la constante 2 en la sumatoria de factores para el cálculo de la consecuencia.

45. Para la puntuación de 9, le corresponde un valor numérico de 2 (Cuadro N° 12 de la Metodología para la Estimación del Nivel de Riesgo de Pasivos Ambientales en el Subsector Hidrocarburos) para la consecuencia en la calidad del ambiente.

Estimación del nivel de riesgo en la calidad del ambiente

46. De acuerdo a lo señalado en la Metodología para la Estimación del Nivel de Riesgo de Pasivos Ambientales en el Subsector Hidrocarburos, el cálculo para la estimación de riesgo para la calidad del ambiente, se realiza empleando la ecuación:

$$\text{Riesgo} = \text{Probabilidad} \times \text{Consecuencia}$$

47. Reemplazando los valores obtenidos en esta ecuación tenemos: (5 x 2), el valor del riesgo para la calidad del ambiente es 10, que se interpreta como un nivel de riesgo MEDIO de acuerdo a los rangos establecidos en el siguiente cuadro:

Determinación del nivel de riesgo

Nivel de riesgo en función de la salud, seguridad de la población y calidad del ambiente	Rango del riesgo
Riesgo alto	16 – 25
Riesgo medio	6 – 15
Riesgo bajo	1 – 5

Fuente: Cuadro N° 14 de la Metodología para la Estimación del Nivel de Riesgo de Pasivos Ambientales en el Subsector Hidrocarburos.

IV. CONCLUSIONES

48. Sobre la base de las consideraciones expuestas, es posible formular las siguientes conclusiones:
- (i) El pozo identificado con código PERUPETRO T3600, que presenta emisiones gaseosas fugitivas, califica como un pozo mal abandonado que no se encuentra herméticamente cerrado ni en condiciones seguras, de conformidad con lo establecido en el Decreto Supremo N° 032-2004-EM – Reglamento de las Actividades de Exploración y Explotación de Hidrocarburos.



- (ii) En el área circundante al pozo, existe suelo impregnado con hidrocarburos, según los resultados obtenidos en laboratorio para el parámetro Fracción de Hidrocarburos F3 (C₂₈-C₄₀); sin embargo, las concentraciones registradas no han superado el valor establecido en el Estándar de Calidad Ambiental para suelo de uso agrícola, aprobado por Decreto Supremo N° 002-2013-MINAM.
- (iii) El pozo mal abandonado (Pozo T3600) y las emisiones gaseosas fugitivas provenientes del pozo descritas en la Ficha OEFA F01877, constituyen un pasivo ambiental del subsector hidrocarburos, en la medida que cumplen con la definición de pasivo ambiental del subsector hidrocarburo establecido en el Artículo 2° de la Ley N° 29134 – Ley que Regula los Pasivos Ambientales del Subsector Hidrocarburos.
- (iv) Los resultados de la estimación del nivel de riesgo de este pasivo ambiental determinan que, el nivel de riesgo para la salud es MEDIO, el nivel de riesgo para la seguridad de la población es MEDIO y el nivel de riesgo para la calidad del ambiente es MEDIO.

V. RECOMENDACIÓN

- 49. Conforme a las conclusiones expuestas, se recomienda remitir el presente Informe a la Dirección General de Asuntos Ambientales Energéticos del Ministerio de Energía y Minas, para su conocimiento y fines pertinentes.

VI. ANEXOS

1. Registro fotográfico.
2. Ficha para la identificación de pasivo ambiental en el subsector hidrocarburo (OEFA).
3. Mapa de ubicación geográfica.
4. Reporte de Monitoreo de Suelo.
5. Informe de ensayo de laboratorio.
6. Reporte de Monitoreo de Emisiones Gaseosas Fugitivas.
7. Ficha de información de pozo (Fuente: Estudio PERUPETRO).
8. Ficha de identificación de Pasivos Ambientales del OSINERGMIN.

Atentamente,

FRANCHESCA PINEDA TASAYCO
Tercero Evaluador para la Identificación de
Pasivos Ambientales del Subsector
Hidrocarburos



PERÚ

Ministerio
del Ambiente

Organismo de Evaluación y
Fiscalización Ambiental - OEFA

Dirección de Evaluación

"Año de la Promoción de la Industria Responsable y del Compromiso Climático"
"Decenio de las Personas con Discapacidad en el Perú"

ANEXOS



PERÚ

Ministerio
del Ambiente

Organismo de Evaluación y
Fiscalización Ambiental - OEFA

Dirección de Evaluación

"Año de la Promoción de la Industria Responsable y del Compromiso Climático"
"Decenio de las Personas con Discapacidad en el Perú"

ANEXO 1

Registro fotográfico

"Año de la Promoción de la Industria Responsable y del Compromiso Climático"
"Decenio de las Personas con Discapacidad en el Perú"



Fotografía N° 1. Pozo inactivo se encuentra dentro de hoyo, se observa cabezal del pozo con bridas y válvulas concentrica y lateral.



Fotografía N° 2. Zona de relieve plano con presencia de pequeñas colinas alrededor y escasa vegetación.

"Año de la Promoción de la Industria Responsable y del Compromiso Climático"
"Decenio de las Personas con Discapacidad en el Perú"



Fotografía N° 3. Recojo de muestras de suelo impregnado con hidrocarburo en zonas adyacentes al pozo.



Fotografía N° 4. Medición de emisiones fugitivas en boca de pozo T3600.



PERÚ

Ministerio
del Ambiente

Organismo de Evaluación y
Fiscalización Ambiental - OEFA

Dirección de Evaluación

"Año de la Promoción de la Industria Responsable y del Compromiso Climático"
"Decenio de las Personas con Discapacidad en el Perú"

ANEXO 2

Ficha para la identificación de pasivo ambiental en el subsector
hidrocarburo (OEFA)



FICHA PARA LA IDENTIFICACIÓN DE PASIVOS AMBIENTALES EN EL SUBSECTOR HIDROCARBUROS

Fecha de la visita: 06-sep-14 Hora de la visita: 18:00 Nombre del evaluador: Francisco Javier Méndez Mendoza Dirección / Unidad: OEFA - DE

I. IDENTIFICACIÓN Y UBICACIÓN

Localidad: Pariñas Código PERUPETRO: T3600 Estado Tiempo: Lluvioso Soleado Nublado
 Distrito: Pariñas (Descripción)
 Provincia: Talara Cielo parcialmente despejado con fuerte viento.
 Región: Plura

Lote Nombre: IV
 Proyecto Área de operación: T3600
 Otros

Coordenadas UTM	Datum Geodésico: WGS84	Zona: 17	Norte: 9493374	Este: 476994	Altitud (m): 93	Precisión (m): ± 3
-----------------	------------------------	----------	----------------	--------------	-----------------	--------------------

Breve Descripción de la zona:

El pozo se ubica en la unidad fisiográfica de superficies planas a plano-onduladas con pendiente que varía de (8-15%), se encuentra dentro de una zona desértica, de bosque seco, de colinas levemente onduladas, con escasa red de drenaje, con clima cálido de muy poca precipitación y entre la vegetación característica se distinguen las especies, Prosopis pallida "algarrobo", Acacia macracantha "faique" y el Capparis angulata "sapote".

II. DESCRIPCIÓN DEL POSIBLE PASIVO AMBIENTAL

Tipo de	Pozo Abandonado <input checked="" type="radio"/>	Instalaciones mal Abandonadas <input type="radio"/>	Suelos Contaminados con Eficiente o Derrame <input type="radio"/>	Emisiones <input checked="" type="radio"/>	Restos de Residuos <input type="radio"/>	Otros: -
---------	--	---	---	--	--	----------

Descripción del Pasivo Ambiental:

Pozo inactivo ubicado en terreno no habilitado, el cual posee acceso vehicular directo. Se visualiza cabezal de pozo con bridas y válvulas concentríca y lateral, que emerge a una altura de 1 m desde la base de un hoyo de 1,6 m de profundidad. El cabezal de pozo cuenta con elementos de cierre, pero se presume que éstas no aseguren su hermetismo, ya que se perciben olores característicos a hidrocarburos provenientes del pozo, además de suelo con presencia de hidrocarburos a nivel superficial en los alrededores.

Área afectada aprox. (m²): 114

Profundidad aproximada del área afectada (m): 0.35

III. ACTIVIDADES QUE SE REALIZAN DENTRO DEL ÁREA DE INFLUENCIA

Actividades económicas:	Industrial <input type="checkbox"/>	Comercial <input type="checkbox"/>	Agropecuaria <input checked="" type="checkbox"/>	Otros: -
Actividades recreativas:	Natación <input type="checkbox"/>	Caza <input type="checkbox"/>	Campo deportivo <input type="checkbox"/>	Otros: -

IV. SITUACIÓN DEL ENTORNO

Entorno	Distancia aprox. (m)	Descripción
Viviendas	1321	Ciudad Satelite, sector Nuevo Talara.
Infraestructura vial	150	Trocha carrozable.
Infraestructura urbana	-	No se observa en un radio de 200 m.
Áreas Agrícolas o Ganaderas	-	No se observa en un radio de 200 m.
Explotación forestal	-	No se observa en un radio de 200 m.
Bosque y/o Vegetación Natural	20	Vegetación propia de la zona.
Especies y Ecosistemas en Protección	-	No se observa en un radio de 200 m.
Otros	-	Ninguna.

Observaciones Ninguna.

V. SITUACIÓN DEL AGUA (En caso de existir Impacto al agua, a una distancia de hasta 100 m)

Cuerpo de agua cercano: No Nombre del cuerpo de agua: Ninguna.
 Distancia aproximada (m) No determinado. Volumen o caudal aproximado: No determinado.



FICHA PARA LA IDENTIFICACIÓN DE PASIVOS AMBIENTALES EN EL SUBSECTOR HIDROCARBUROS

Descripción del cuerpo de agua: Ninguna.
Uso del agua: Ninguna.

VI. INFORMACIÓN COMPLEMENTARIA A LA DESCRIPCIÓN DEL PASIVO AMBIENTAL

Infraestructura encontrada (En caso de)	Campamentos, oficinas, talleres <input type="checkbox"/>	Caminos, pistas de aterrizaje, líneas férreas <input type="checkbox"/>	Líneas eléctricas <input type="checkbox"/>	Maquinaria pesada <input type="checkbox"/>
	Plantas de procesos abandonadas <input type="checkbox"/>	Generadores y transformadores eléctricos <input type="checkbox"/>	Otros -	

Descripción de Infraestructura: Ninguna.

Tipo de Residuo (En caso de existir)	Material de desbroce <input type="checkbox"/>	Chatarra <input type="checkbox"/>	Industrial <input type="checkbox"/>	Desmonte <input type="checkbox"/>	Escoria <input type="checkbox"/>	Construcción <input type="checkbox"/>	Otros: -
--------------------------------------	---	-----------------------------------	-------------------------------------	-----------------------------------	----------------------------------	---------------------------------------	----------

Descripción de los residuos, en caso de existir (Volumen, etc.): Ninguna.

CALIDAD AMBIENTAL	CANTIDAD	Componente ambiental	Cantidad de contaminante que se encuentre mayor a 1% hasta 10% sobre el ECA o norma referencial <input type="radio"/>	Cantidad de contaminante que se encuentre mayor a 10% hasta 50% sobre el ECA o norma referencial <input type="radio"/>	Cantidad de contaminante que se encuentre mayor a 50% hasta 100% sobre el ECA o norma referencial <input type="radio"/>	Cantidad de contaminante que se encuentre mayor al 100% sobre el ECA o norma referencial <input type="radio"/>
		Infraestructura o residuos	Menor a 5 toneladas <input checked="" type="radio"/>	Entre 5 a 49 toneladas <input type="radio"/>	Entre 50 a 500 toneladas <input type="radio"/>	Mayor a 500 toneladas <input type="radio"/>
	Peligrosidad	Daños leves y reversibles <input type="radio"/>	Combustible <input type="radio"/>	Explosiva, inflamable, corrosiva <input type="radio"/>	Muy inflamable, muy tóxica, causa efectos irreversibles inmediatos <input checked="" type="radio"/>	
	Extensión	Presencia de población en un radio mayor a 1 km <input checked="" type="radio"/>	Presencia de población en un radio de 0,5 a 1 km <input type="radio"/>	Presencia de población en un radio menor de 0,5 km <input type="radio"/>	Presencia de población adyacente, localizada en el mismo lugar del pasivo <input type="radio"/>	
	Calidad del Medio	Pasivo ambiental que no afecte a los componentes ambientales <input checked="" type="radio"/>	Pasivo ambiental que se encuentre afectando en un componente ambiental, en al menos un parámetro establecido en el ECA o normal referencial <input type="radio"/>	Pasivo ambiental que se encuentre afectando en dos componentes ambientales, en al menos un parámetro por componente afectado establecido en el ECA o normal referencial <input type="radio"/>	Pasivo ambiental que se encuentre afectando dos o más componentes ambientales y dos o más parámetros por componente afectado establecido en el ECA o normal referencial <input type="radio"/>	

SALUD	Población afectada	Menor a 5 personas <input checked="" type="radio"/>	De 5 a 50 personas <input type="radio"/>	De 50 a 100 personas <input type="radio"/>	Más de 100 personas <input type="radio"/>
-------	--------------------	---	--	--	---

SEGURIDAD DE LA POBLACIÓN	Accesibilidad	Para llegar se requiere de un vehículo de transporte (bote, helicóptero, avión) <input type="radio"/>	En vehículo, seguido de distancia corta a pie (mayor a 1 km) <input checked="" type="radio"/>	Recorrido largo a pie en vía no demarcada (mayor de 1 km) <input type="radio"/>	Adyacente a áreas pobladas, corta distancia a pie (menos de 1 km) <input type="radio"/>
	Potencial de colapso	Instalaciones con cimentación deteriorada y con construcciones deterioradas a nivel del suelo (menor a 1,5 m) <input checked="" type="radio"/>	Instalaciones con cimentación deteriorada y con construcciones inestables de poca elevación (entre 1,5 y 2,5 m de altura) <input type="radio"/>	Instalaciones con cimentación deteriorada y con construcciones inestables y elevadas (mayor a 2,5 m de altura) <input type="radio"/>	Instalaciones con cimentación deteriorada y con construcciones inestables y elevadas, con potencial caída de escombros (mayor a 2,5 m de altura) potencial caída de escombros <input type="radio"/>
	Presencia de cercos	Zona afectada con cercos y señales, ambos deteriorados <input type="radio"/>	Zona afectada cercada y no señalizada <input type="radio"/>	Zona afectada no cercada pero señalizada <input type="radio"/>	Zona afectada no cercada ni señalizada <input checked="" type="radio"/>
	Potencial de incendios o explosivos	Existen residuos explosivos y/o combustibles cuyas propiedades se encuentran neutralizadas <input type="radio"/>	Existen residuos explosivos y/o combustibles almacenados en infraestructuras deterioradas <input type="radio"/>	Existen residuos explosivos y/o combustibles abandonados en áreas cercadas <input type="radio"/>	Existen residuos explosivos y/o combustibles abandonados a la intemperie <input checked="" type="radio"/>



**FICHA PARA LA IDENTIFICACIÓN DE PASIVOS AMBIENTALES EN EL SUBSECTOR HIDROCARBUROS**

Nº Muestras Recolectadas:	Aire	Agua superficial	Agua subterránea	Sedimento	Suelo	Efluentes	Emisiones
	0	0	0	0	2	0	1
Laboratorio / Número de Informe de laboratorio:	No aplica.	No aplica.	No aplica.	No aplica.	AGQ Perú / S-14/26528, S-14/26529	No aplica.	FICHA EMISIONES GASEOSAS N°159-EM

Observaciones: Los resultados obtenidos muestran la presencia de hidrocarburos en el suelo, correspondiente a la Fracción de Hidrocarburos F3; sin embargo, su concentración no supera el ECA para suelo de uso agrícola. La población potencialmente afectada ha sido determinada considerando un radio de hasta 1 km, dado que la mayor distancia en el factor de extensión está referida a 1 km.

Francisco Javier Méndez Mendoza
Unidad de Identificación de Pasivos
Ambientales del Subsector Hidrocarburos
Dirección de Evaluación



PERÚ

Ministerio
del Ambiente

Organismo de Evaluación y
Fiscalización Ambiental - OEFA

Dirección de Evaluación

"Año de la Promoción de la Industria Responsable y del Compromiso Climático"
"Decenio de las Personas con Discapacidad en el Perú"

ANEXO 3

Mapa de ubicación geográfica

476800

477200



9494000

9494000

9493600

9493600

9493200

9493200

9492800

9492800

PASH F01877

Pozo T3600

LEYENDA

- Pasivo Ambiental del Subsector Hidrocarburo (PASH)
- ⊙ Posibles Pasivos Ambientales
- Red vial
- Lotes petroleros

LOTE IV
PIURA
Talara
Pariñas

Tabla de descripción: Datos del Pozo

Ficha OEFA:	Código PERUPETRO:	Código en campo:
F01877	T3600	Pozo T3600

Departamento de Piura, Provincia Talara, Distrito de Pariñas

IDENTIFICACIÓN DE PASIVOS AMBIENTALES DEL SUBSECTOR HIDROCARBUROS

0 30 60 120 180 240 Mts

Escala: 1 / 6 000
 Datum Horizontal WGS84
 Proyección Transversa de Mercator
 Sistema de Coordenadas: UTM - Zona 17

Elaborado:	SIG OEFA	Fecha:	Noviembre 2014
------------	-----------------	--------	----------------

Fuente: Cartas Nacionales, escala 1:100 000 - IGN; Imágenes satelitales - Julio 2014; Lotes Petroleros - PERUPETRO - Marzo 2013; Identificación de pasivos - OSINERGMIN - 2009, 2010; Pasivos ambientales - PERUPETRO - 2002.

476800

477200



PERÚ

Ministerio
del Ambiente

Organismo de Evaluación y
Fiscalización Ambiental - OEFA

Dirección de Evaluación

"Año de la Promoción de la Industria Responsable y del Compromiso Climático"
"Decenio de las Personas con Discapacidad en el Perú"

ANEXO 4

Reporte de Monitoreo de Suelo



PERÚ

Ministerio
del AmbienteOrganismo de Evaluación y
Fiscalización Ambiental - OEFA

FICHA SUELO

N° 941 - SU

"Decenio de las Personas con Discapacidad en el Perú"
"Año de la Promoción de la Industria Responsable y del Compromiso Climático"

REPORTE DE MONITOREO AMBIENTAL EN EL MARCO DE LA IDENTIFICACIÓN DE PASIVOS AMBIENTALES DEL SUBSECTOR HIDROCARBUROS

1. DATOS GENERALES

Actividad	Identificación de pasivos ambientales del subsector hidrocarburos en el Lote IV - Pozo con código PERUPETRO T3600.
Localidad, distrito, provincia y departamento	Distrito de Pariñas, provincia Talara, departamento Piura.

2. DATOS DEL MONITOREO

Fecha inicio (dd-mm-aa)	07 de Setiembre del 2014
Fecha fin (dd-mm-aa)	07 de Setiembre del 2014
Equipo Técnico	Francisco Javier Mendez Mendoza (Dirección de Evaluación) Luis Jonathan Castro Mandamiento (Dirección de Evaluación)

Puntos de monitoreo de suelo

N°	Código punto muestreo	Matriz	Fecha	Hora	Coordenadas UTM (Datum WGS84)			Descripción
					Zona	Este	Norte	
					1	F01877-SU01	SU	
2	F01877-SU02	SU	07/09/2014	9:05	17	476998	9493379	Muestra de suelo puntual a 6 m al norte del pozo, suelo de textura arenosa con presencia de grava, color pardo, sin olor a hidrocarburos. Profundidad de toma de muestra 0,3 m - 0,35 m.

Protocolo de monitoreo

GUÍA PARA MUESTREO DE SUELOS

En el marco del Decreto Supremo N° 002-2013-MINAM, Estándares de Calidad Ambiental (ECA) para Suelo, aprobado con R.M. N° 085-2014-MINAM - Ministerio del Ambiente.





PERÚ

Ministerio del Ambiente

Organismo de Evaluación y Fiscalización Ambiental - OEFA

"Decenio de las Personas con Discapacidad en el Perú"
"Año de la Promoción de la Industria Responsable y del Compromiso Climático"

Parámetros a analizar

Matriz	Parámetros a analizar	Observaciones
Suelo	Fracción de Hidrocarburos F1 (C ₅ -C ₁₀) Fracción de Hidrocarburos F2 (C ₁₀ -C ₂₈) Fracción de Hidrocarburos F3 (C ₂₈ -C ₄₀)	Análisis en Laboratorio TDR N° 2135-LAB-2014

Laboratorio

AGQ PERÚ. S.A.C.

3. OBSERVACIONES

- El estado de tiempo en la zona se presentó soleado y con vientos moderados.
- Esta ficha no incluye los resultados analíticos del monitoreo ambiental, por cuanto aún no se cuenta con los reportes de laboratorio.

4. ANEXOS

	Sí	No
Copia de Cadena de Custodia con sello de recepción del laboratorio	x	
Registro fotográfico de cada muestra	x	

FECHA

San Isidro, 16 OCT. 2014




 Luis Jonathan Castro Mandamiento
 EVALUADOR





PERÚ

Ministerio
del Ambiente

Organismo de Evaluación y
Fiscalización Ambiental - OEFA

"Decenio de las Personas con Discapacidad en el Perú"
"Año de la Promoción de la Industria Responsable y del Compromiso Climático"

ANEXO I

Copia de Cadena de Custodia con sello de recepción del laboratorio



PERÚ

Ministerio
del Ambiente

Organismo de Evaluación y
Fiscalización Ambiental - OEFA

"Decenio de las Personas con Discapacidad en el Perú"
"Año de la Promoción de la Industria Responsable y del Compromiso Climático"

ANEXO II

Registro Fotográfico



PERÚ

Ministerio
del Ambiente

Organismo de Evaluación y
Fiscalización Ambiental - OEFA

"Decenio de las Personas con Discapacidad en el Perú"
"Año de la Promoción de la Industria Responsable y del Compromiso Climático"



Fotografía N° 1. Toma de muestra de suelo en el punto F01877-SU01, ubicado a 3 m aproximadamente del Pozo T3600.



Fotografía N° 2. Toma de muestra de suelo en el punto F01877-SU02, ubicado a 6 m aproximadamente del Pozo T3600.



PERÚ

Ministerio
del Ambiente

Organismo de Evaluación y
Fiscalización Ambiental - OEFA

Dirección de Evaluación

"Año de la Promoción de la Industria Responsable y del Compromiso Climático"
"Decenio de las Personas con Discapacidad en el Perú"

ANEXO 5


Informe de ensayo de laboratorio

INFORME DE ENSAYO

Nº de Referencia:	S-14/26528	Registrada en:	AGQPerú	Cliente:	OEFA
Análisis:	S-2000 (TPHs C5-C40_a) (PE)	Centro Análisis:	AGQ España	Domicilio:	AV. REPUBLICA DE PANAMA 3542 SAN ISIDRO LIMA
Tipo Muestra:	SUELOS RD	Fecha Toma Muestra:	07/09/2014	Cod Cliente:	106327
Lugar de Muestreo:	LOTE IV - TALARA - PIURA	Fecha Recepción:	11/09/2014	Contrato:	PE14-0228-AMB
Punto de Muestreo:	F01877-SU01	Fecha Inicio:	15/09/2014	Cliente tercero:	
Muestreado por:	Cliente	Fecha Fin:	31/10/2014	PNT Muestreo	
Descripción:	TDR N° 2135 / F01877-SU01	Lote:			

A continuación se expone el Informe de Ensayo y Anexo Técnico asociados a la muestra, en los cuales se pueden consultar toda la información relacionada con los ensayos realizados.

Los Resultados emitidos en este informe, no han sido corregidos con factores de recuperación. Siguiendo el protocolo recogido en nuestro manual de calidad, AGQ guardará bajo condiciones controladas la muestra durante un periodo determinado después de la finalización del análisis. Una vez transcurrido este periodo, la muestra será eliminada. Si desea información adicional o cualquier aclaración, no dude en ponerse en contacto con nosotros.



Mª del Mar Del Valle Garcia
Resp. Lab. Orgánico



Yoel Iñigo CQP 826
Resp. Lab. Inorgánico



Mercedes Naranjo Vasco
Resp. Lab. Inorgánico

Fecha Emisión 31/10/14

Observaciones:

HORA DE MUESTREO: 09:00 H.

Autorizaciones - Homologaciones

EMPRESA COLABORADORA MINISTERIO MEDIO AMBIENTE. - AUTORIZACION POR PARTE CONSEJERIA AGRICULTURA DE LA JUNTA DE ANDALUCIA. - ENTIDAD COLABORADORA DE LA CONSEJERIA MEDIO AMBIENTE DE LA JUNTA DE ANDALUCIA (ECCMA) - AUTORIZACION DE LA CONSEJERIA AGRICULTURA DE LA COMUNIDAD VALENCIANA. - HOMOLOGACION DE LA CONSEJERIA AGRICULTURA DE CASTILLA LA MANCHA

INFORME DE ENSAYO

Nº de Referencia:	S-14/26528	Tipo Muestra:	SUELDS RD
Descripción:	TDR Nº 2135 / F01877-SU01	Fecha Fin:	31/10/2014

RESULTADOS ANALITICOS

Parámetro	Resultado	Unidades	CMA
Características Básicas			
Humedad	7.67	%	

Nota: L.D.T.: Límite de Determinación. SP: sólo parental. Los Resultados de este informe solo afectan a la muestra tal como es recibida en el laboratorio. Queda prohibida la reproducción parcial de este informe sin la aprobación por escrito del laboratorio. Las incertidumbres (expresadas como +/-2s) están recogidas en el anexo técnico adjunto. Los parámetros marcados con asterisco (*) no están incluidos en el Alcance de Acreditación. El cliente proporciona todos los datos asociados a la Toma de Muestras, cuando esta ha sido realizada por él. N/A: No Aplica. El método de análisis de multiresiduos no es el más adecuado para la determinación de S elemental, los valores obtenidos deben ser considerados como semicuantitativos y orientativos

INFORME DE ENSAYO

Nº de Referencia: S-14/26528	Tipo Muestra: SUELOS RD
Descripción: TDR Nº 2135 / F01877-SU01	Fecha Fin: 31/10/2014

RESULTADOS ANALITICOS

Parámetro	Resultado	Unidades	CMA	Parámetro	Resultado	Unidades	CMA
Hidrocarburos							
Hidrocarb Totales >C10-C28	< 10	mg/kg		Hidrocarb Totales >C28-C40	28,2	mg/kg	
Hidrocarb Totales >C6-C10	< 10	mg/kg		* Hidrocarburos Totales C5-C10	< 10	mg/kg	
* Hidrocarb Totales >C5-C40	28,2	mg/kg		* Hidrocarburos Totales C5	< 10	mg/kg	

Nota: L.D.T.: Límite de Determinación. SP: sólo parental. Los Resultados de este Informe solo afectan a la muestra tal como es recibida en el laboratorio. Queda prohibida la reproducción parcial de este informe sin la aprobación por escrito del laboratorio. Las incertidumbres (expresadas como $\pm 2s$) están recogidas en el anexo técnico adjunto. Los parámetros marcados con asterisco (*) no están incluidos en el Alcance de Acreditación. El cliente proporciona todos los datos asociados a la Toma de Muestras, cuando esta ha sido realizada por él. N/A: No Aplica. El método de análisis de multiresiduos no es el más adecuado para la determinación de S elemental, los valores obtenidos deben ser considerados como semicuantitativos y orientativos

INFORME DE ENSAYO

Nº de Referencia:	S-14/26528	Tipo Muestra:	SUELOS RD
Descripción:	TDR N° 2135 / F01877-SU01	Fecha Fin:	31/10/2014

ANEXO TECNICO

Parámetro	PNT	Técnica	incert	Rango (1)
Características Básicas				
Humedad	PE-980	Gravimetría	±7%	0.1 - 50 %

Nota: L.D.T.: Límite de Determinación. SP: sólo parental. Los Resultados de este informe solo afectan a la muestra tal como es recibida en el laboratorio. Queda prohibida la reproducción parcial de este informe sin la aprobación por escrito del laboratorio. Las incertidumbres (expresadas como +/-2s) están recogidas en el anexo técnico adjunto. Los parámetros marcados con asterisco (*) no están incluidos en el Alcance de Acreditación. El cliente proporciona todos los datos asociados a la Toma de Muestras, cuando esta ha sido realizada por él. N/A: No Aplica. El método de análisis de multiresiduos no es el más adecuado para la determinación de S elemental, los valores obtenidos deben ser considerados como semicuantitativos y orientativos.

INFORME DE ENSAYO

N.º de Referencia: S-14/26528

Tipo Muestra: SUELOS RD

Descripción: TDR N.º 2135 / F01877-SU01

Fecha Fin: 31/10/2014

ANEXO TECNICO

Parámetro	Incert	Rango (1)	Parámetro	Incert	Rango (1)
Hidrocarburos					
PNT: PE-649 (EPA 8015D)			Técnica Cromat CG FID/ECD		
Hidrocarb Totales >C10-C28	±27%	10 - 20000 mg/kg	Hidrocarb Totales >C28-C40	±27%	10 - 20000 mg/kg
Hidrocarb Totales >C6-C10	±27%	10 - 20000 mg/kg	* Hidrocarburos Totales C5-C10	-	10 - 20000 mg/kg
* Hidrocarb Totales >C5-C40	-	10 - 30000 mg/kg	* Hidrocarburos Totales C5	-	10 - 20000 mg/kg

Nota: L.D.T.: Límite de Determinación. SP: sólo parental. Los Resultados de este Informe solo afectan a la muestra tal como es recibida en el laboratorio. Queda prohibida la reproducción parcial de este Informe sin la aprobación por escrito del laboratorio. Las Incertidumbres (expresadas como +/-2s) están recogidas en el anexo técnico adjunto. Los parámetros marcados con asterisco (*) no están incluidos en el Alcance de Acreditación. El cliente proporciona todos los datos asociados a la Toma de Muestras, cuando esta ha sido realizada por él. N/A: No Aplica. El método de análisis de multiresiduos no es el más adecuado para la determinación de S elemental, los valores obtenidos deben ser considerados como semicuantitativos y orientativos


(1) El rango mínimo se corresponde con el límite de Determinación, a partir del cual cuantificamos.

INFORME DE ENSAYO

N° de Referencia:	S-14/26529	Registrada en:	AGQ Perú	Ciente:	OEFA
Análisis:	S-2000 (TPHs C5-C40_a) (PE)	Centro Análisis:	AGQ España	Domicilio:	AV. REPUBLICA DE PANAMA 3542 SAN ISIDRO LIMA
Tipo Muestra:	SUELOS RD	Fecha Toma Muestra:	07/09/2014	Cod Cliente:	106327
Lugar de Muestreo:	LOTE IV - TALARA - PIURA	Fecha Recepción:	11/09/2014	Contrato:	PE14-0228-AMB
Punto de Muestreo:	F01877-SU02	Fecha Inicio:	15/09/2014	Cliente tercero:	
Muestreado por:	Cliente	Fecha Fin:	31/10/2014	PNT Muestreo	
Descripción:	TDR N° 2135 / F01877-SU02	Lote:			

A continuación se expone el Informe de Ensayo y Anexo Técnico asociados a la muestra, en los cuales se pueden consultar toda la información relacionada con los ensayos realizados.

Los Resultados emitidos en este informe, no han sido corregidos con factores de recuperación. Siguiendo el protocolo recogido en nuestro manual de calidad, AGQ guardará bajo condiciones controladas la muestra durante un periodo determinado después de la finalización del análisis. Una vez transcurrido este periodo, la muestra será eliminada. Si desea información adicional o cualquier aclaración, no dude en ponerse en contacto con nosotros.



Mª del Mar Del Valle García
Resp. Lab. Orgánico



Yoel Iñigo CQP 826
Resp. Lab. Inorgánico



Mercedes Naranjo Vasco
Resp. Lab. Inorgánico

Fecha Emisión 31/10/14

Observaciones:

HORA DE MUESTREO: 09:05 H.

Autorizaciones - Homologaciones

EMPRESA COLABORADORA MINISTERIO MEDIO AMBIENTE. - AUTORIZACION POR PARTE CONSEJERIA AGRICULTURA DE LA JUNTA DE ANDALUCIA - ENTIDAD COLABORADORA DE LA CONSEJERIA MEDIO AMBIENTE DE LA JUNTA DE ANDALUCIA (ECCMA). - AUTORIZACION DE LA CONSEJERIA AGRICULTURA DE LA COMUNIDAD VALENCIANA. - HOMOLOGACION DE LA CONSEJERIA AGRICULTURA DE CASTILLA LA MANCHA

INFORME DE ENSAYO

Nº de Referencia:	S-14/26529	Tipo Muestra:	SUELOS RD
Descripción:	TDR Nº 2135 / F01877-SU02	Fecha Fin:	31/10/2014

RESULTADOS ANALITICOS

Parámetro	Resultado	Unidades	CMA
Características Básicas			
Humedad	6,36	%	

Nota: L.D.T.: Límite de Determinación. SP: sólo parental. Los Resultados de este informe solo afectan a la muestra tal como es recibida en el laboratorio. Queda prohibida la reproducción parcial de este informe sin la aprobación por escrito del laboratorio. Las Incertidumbres (expresadas como +/-2s) están recogidas en el anexo técnico adjunto. Los parámetros marcados con asterisco (*) no están incluidos en el Alcance de Acreditación. El cliente proporciona todos los datos asociados a la Toma de Muestras, cuando esta ha sido realizada por él. N/A: No Aplica. El método de análisis de multiresiduos no es el más adecuado para la determinación de S elemental, los valores obtenidos deben ser considerados como semicuantitativos y orientativos

INFORME DE ENSAYO

Nº de Referencia:	S-14/26529	Tipo Muestra:	SUELOS RD
Descripción:	TDR Nº 2135 / F01877-SU02	Fecha Fin:	31/10/2014

RESULTADOS ANALITICOS

Parámetro	Resultado	Unidades	CMA	Parámetro	Resultado	Unidades	CMA
Hidrocarburos							
Hidrocarb Totales >C10-C28	< 10	mg/kg		Hidrocarb Totales >C28-C40	22,4	mg/kg	
Hidrocarb Totales >C6-C10	< 10	mg/kg		* Hidrocarburos Totales C5-C10	< 10	mg/kg	
* Hidrocarb Totales >C5-C40	22,4	mg/kg		* Hidrocarburos Totales C5	< 10	mg/kg	

Nota: L.D.T.: Límite de Determinación. SP: sólo parental. Los Resultados de este Informe solo afectan a la muestra tal como es recibida en el laboratorio. Queda prohibida la reproducción parcial de este informe sin la aprobación por escrito del laboratorio. Las incertidumbres (expresadas como +/-2s) están recogidas en el anexo técnico adjunto. Los parámetros marcados con asterisco (*) no están incluidos en el Alcance de Acreditación. El cliente proporciona todos los datos asociados a la Toma de Muestras, cuando esta ha sido realizada por él. N/A: No Aplica. El método de análisis de multiresiduos no es el más adecuado para la determinación de S elemental, los valores obtenidos deben ser considerados como semicuantitativos y orientativos

INFORME DE ENSAYO

Nº de Referencia:	S-14/26529	Tipo Muestra:	SUELOS RD
Descripción:	TDR Nº 2135 / F01877-SU02	Fecha Fin:	31/10/2014

ANEXO TECNICO

Parámetro	PNT	Técnica	Incert	Rango (1)
Características Básicas				
Humedad	PE-980	Gravimetría	±7%	0,1 - 50 %

Nota: L.D.T.: Límite de Determinación. SP: sólo parental. Los Resultados de este informe solo afectan a la muestra tal como es recibida en el laboratorio. Queda prohibida la reproducción parcial de este informe sin la aprobación por escrito del laboratorio. Las incertidumbres (expresadas como +/-2s) están recogidas en el anexo técnico adjunto. Los parámetros marcados con asterisco (*) no están incluidos en el Alcance de Acreditación. El cliente proporciona todos los datos asociados a la Toma de Muestras, cuando esta ha sido realizada por él. N/A: No Aplica. El método de análisis de multiresiduos no es el más adecuado para la determinación de S elemental, los valores obtenidos deben ser considerados como semicuantitativos y orientativos

INFORME DE ENSAYO

Nº de Referencia: S-14/26529	Tipo Muestra: SUELOS RD
Descripción: TDR Nº 2135 / F01877-SU02	Fecha Fin: 31/10/2014

ANEXO TECNICO

Parámetro	Incert	Rango (1)	Parámetro	Incert	Rango (1)
Hidrocarburos					
PNT: PE-649 (EPA 8015D)		Técnica Cromat CG FID/ECD			
Hidrocarb Totales >C10-C28	±27%	10 - 20000 mg/kg	Hidrocarb Totales >C28-C40	±27%	10 - 20000 mg/kg
Hidrocarb Totales >C6-C10	±27%	10 - 20000 mg/kg	* Hidrocarburos Totales C5-C10	-	10 - 20000 mg/kg
* Hidrocarb Totales >C5-C40	-	10 - 30000 mg/kg	* Hidrocarburos Totales C5	-	10 - 20000 mg/kg

Nota: L.D.T.: Límite de Determinación. SP: sólo parental. Los Resultados de este Informe solo afectan a la muestra tal como es recibida en el laboratorio. Queda prohibida la reproducción parcial de este Informe sin la aprobación por escrito del laboratorio. Las incertidumbres (expresadas como +/-2s) están recogidas en el anexo técnico adjunto. Los parámetros marcados con asterisco (*) no están incluidos en el Alcance de Acreditación. El cliente proporciona todos los datos asociados a la Toma de Muestras, cuando esta ha sido realizada por él. N/A: No Aplica. El método de análisis de multiresiduos no es el más adecuado para la determinación de S elemental, los valores obtenidos deben ser considerados como semicuantitativos y orientativos

(1) El rango mínimo se corresponde con el límite de Determinación, a partir del cual cuantificamos.



PERÚ

Ministerio
del Ambiente

Organismo de Evaluación y
Fiscalización Ambiental - OEFA

Dirección de Evaluación

"Año de la Promoción de la Industria Responsable y del Compromiso Climático"
"Decenio de las Personas con Discapacidad en el Perú"

ANEXO 6

Reporte de Monitoreo de Emisiones Gaseosas Fugitivas



PERÚ

Ministerio
del AmbienteOrganismo de Evaluación y
Fiscalización Ambiental - OEFAFICHA EMISIONES
GASEOSAS
N° 159- EM"Decenio de las Personas con Discapacidad en el Perú"
"Año de la Promoción de la Industria Responsable y del Compromiso Climático"

REPORTE DE MONITOREO AMBIENTAL EN EL MARCO DE LA IDENTIFICACIÓN DE PASIVOS AMBIENTALES DEL SUBSECTOR HIDROCARBUROS

1. DATOS GENERALES

Actividad	Identificación de pasivos ambientales del subsector hidrocarburos en el Lote IV - Pozo con código PERUPETRO T3600. Ficha OEFA F01877.
Localidad, distrito, provincia y departamento	Distrito de Pariñas, Provincia Talara, Departamento Piura.

2. DATOS DEL MONITOREO

Fecha inicio (dd-mm-aa)	06 de Setiembre de 2014
Fecha fin (dd-mm-aa)	06 de Setiembre de 2014
Equipo Técnico	Francisco Javier Mendez Mendoza (Dirección de Evaluación) Luis Jonathan Castro Mandamiento (Dirección de Evaluación)

Puntos de monitoreo de Emisiones

N°	Código punto de medición	Matriz	Coordenadas UTM (Datum WGS84)			Descripción
			Zona	Este	Norte	
1	F01877-EM01	EMISIONES GASEOSAS	17	476994	9493374	La medición se realizó en la fuente de emisión, boca del pozo, en tres intervalos de tiempo de 5 minutos cada uno.
2	F01877-VA01	Verificación en alrededores	17	No aplica	No aplica	Medición referencial, se realizó en un recorrido en el área circundante alrededor del pozo en un radio de 1 m, con una duración de 10 minutos.

Protocolo de monitoreo

Debido a la ausencia de una guía de monitoreo nacional para emisiones fugitivas se tomaron las recomendaciones del manual técnico OSHA Technical Manual, Section II: Sampling, Measurement Methods and Instruments, Chapter 1 Personal Sampling For Air Contaminants, Chapter 3 Technical Equipment: Direct-Reading Instrumentation for Air Contaminants.



Handwritten signature/initials





PERÚ

Ministerio
del AmbienteOrganismo de Evaluación y
Fiscalización Ambiental - OEFA

"Decenio de las Personas con Discapacidad en el Perú"
"Año de la Promoción de la Industria Responsable y del Compromiso Climático"

Parámetros de medición

Matriz	Parámetros de medición
EMISIONES GASEOSAS	<ul style="list-style-type: none"> ❖ Compuestos Orgánicos Volátiles (COV_s) ❖ Nivel Inferior de Explosividad (LEL) ❖ Oxígeno (O₂) ❖ Sulfuro de Hidrógeno (H₂S)

3. RESULTADOS Y PARAMETROS DE CAMPO

EQUIPO EMPLEADO			MultIRAE Lite – PGM6208 (Monltor de gases múltiple)									
CODIGO DE PUNTO DE MEDICION	FECHA	HORA DE INICIO	PARAMETROS									
			LEL (%)		H ₂ S(mg/m ³)			O ₂ (%)		COV _s (mg/m ³)		
			MIN.	MAX.	MIN.	MAX.	PROM	MIN.	MAX.	MIN.	MAX.	PROM
F01877-EM01	06/09/2014	19:09	0	14	0	0.1	0	20.9	20.9	0	19	10.8
F01877-VA01	06/09/2014	18:57	0	0	0	0.1	0	20.9	20.9	0	0	0.0

4. OBSERVACIONES

Estado del tiempo se presentó con cielo parcialmente despejado y vientos fuertes.

5. ANEXOS

	Sí	No
Registro fotográfico	X	
Copia de Certificado de Calibración de equipo.	X	
Tabla con registro detallado de datos.	X	

FECHA

San Isidro, 21 OCT. 2014

Luis Jonathan Castro Mandamiento
EVALUADOR





PERÚ

Ministerio
del Ambiente

Organismo de Evaluación y
Fiscalización Ambiental - OEFA

"Decenio de las Personas con Discapacidad en el Perú"
"Año de la Promoción de la Industria Responsable y del Compromiso Climático"

ANEXO I

Registro Fotográfico.




PERÚ

Ministerio
del Ambiente

Organismo de Evaluación y
Fiscalización Ambiental - OEFA

"Decenio de las Personas con Discapacidad en el Perú"
"Año de la Promoción de la Industria Responsable y del Compromiso Climático"



Fotografía N° 1. Medición en el punto F01877-EM01, ubicado en la fuente de emisión en boca del Pozo T3600.



Fotografía N° 2. Mediciones en el F01877-VA01, se realizó en un recorrido en el área circundante alrededor del Pozo en un radio de 1 m, con una duración de 10 minutos.



PERÚ

Ministerio
del Ambiente

Organismo de Evaluación y
Fiscalización Ambiental - OEFA

"Decenio de las Personas con Discapacidad en el Perú"
"Año de la Promoción de la Industria Responsable y del Compromiso Climático"

ANEXO II

Copia del Certificado de Calibración.



GRUPO ECOLÓGICO &
INSTRUMENTAL S.A.C.

CERTIFICADO DE CONFORMIDAD

CERTIFICADO N°: 000344-MAB3Z081P4

1. DATOS DEL INSTRUMENTO

Equipo	Fabricante	Modelo	Serial N°
Monitor de gases múltiples	Rae Systems Inc.	MultiRAE Lite - PGM6208	MAB3Z081P4

2. DATOS DE LOS SENSORES INSTALADOS

Sensor	Serial N°	N° de Parte	Vencimiento	Rango	Resolución
Oxígeno	SC03420051P2	C03-0942-000	Febrero 2015	0 a 30.0%	0.1%
Gases Combustibles	SC03110327N8	C03-0911-000	Febrero 2015	0 a 100% LEL	1% LEL
Sulfuro de Hidrógeno	SC03070251N7	C03-0907-000	Febrero 2015	0 a 100 ppm	1 ppm
Gases de VOC	SC03A30146QC	C03-0912-003	Marzo 2015	0 a 1000 ppm	1 ppm

3. VERIFICACIÓN DE CALIBRACIÓN

Sensor	Valor Correcto	Indica	Error
Oxígeno	99.9% (puro N2) Nitrógeno	0.0 %	0.0%
Oxígeno	18.0% O2 (±2%) Oxígeno	18.0 %	0.0%
Oxígeno	19.0% O2 (±2%) Oxígeno	19.00%	0.0%
Oxígeno	20.9% O2 (±2%) Oxígeno	20.9%	0.0%
Combustible	50% LEL (±5%) Metano	50%	0.0%
Gases de VOC	100 ppm (±2%) Isobutileno	100 ppm	0.0 ppm
Sulfuro de hidrógeno	10 ppm (±2%) Sulfuro de Hidrogeno	10 ppm	0.0 ppm

4. CONDICIONES DEL LABORATORIO

Temperatura	Humedad Relativa	Presión Ambiental
23 °C	60 %	1003 hPa

5. EQUIPAMIENTO PARA EL BUMP TEST

Item	Fabricante	Model	Serial no.	Descripción
1.	Rae Systems Inc.	C-10	201212061	Regulador C-10 @ 1 L/min
2.	Rae Systems Inc.	CGA - 600	197032593	Regulador CGA- 600 @ 0.5L/min
3.	Rae Systems Inc.	600-0062-000	1496664 Cyl 39	Cilindro de Calibración O2 @ 0%
4.	Rae Systems Inc.	600-0061-001	1517811 Cyl 10	Cilindro de Calibración O2 @ 19%
5.	Rae Systems Inc.	600-0061-000	1514911 Cyl 76	Cilindro de Calibración O2 @ 20.9%
6.	Rae Systems Inc.	600-0002-000	1528479 Cyl 147	Cilindro de Calibración iC4H8 @ 100ppm VOC
7.	Rae Systems Inc.	600-0050-070	1527085 Cyl 59	Cilindro de Calibración O2@18% / CH4@50%LEL / CO@50ppm / H2S@10ppm

DECLARACIÓN DE PRUEBAS & CONFORMIDAD

1. De esta manera la empresa Grupo Ecológico & Instrumental S.A.C. declara que este instrumento ha sido verificado en su calibración y probado en el cumplimiento de los procedimientos del fabricante y cumple con todas las especificaciones dadas en el Manual (s) o los superan, respectivamente para la configuración habilitada para los sensores de VOC, H2S, LEL y O2.

2. La verificación de la calibración se realizó con los gases patrones y es atribuible de referencia estándar.

3. La información que aparece en esta ficha técnica se ha elaborado específicamente para este instrumento. Este formato se llena con la información del equipamiento y procedimientos que permitan la verificación integral de aseguramiento de la calidad de los datos suministrados en este documento.

Especialista Certificado: Henry Pereda

Lima, Fecha: 29-08-2014
Vence: 28-02-2015

GRUPO ECOLÓGICO & INSTRUMENTAL S.A.C

www.grecolperu.com

Dirección: Av. Victor Sarria 1282 Lima 01 - Perú

Nextel: (94) 626*8988 / Central Telefónica: (+511) 637-4864

E-mail: ventas@grecolperu.com



PERÚ

Ministerio
del Ambiente

Organismo de Evaluación y
Fiscalización Ambiental - OEFA

Dirección de Evaluación

"Año de la Promoción de la Industria Responsable y del Compromiso Climático"
"Decenio de las Personas con Discapacidad en el Perú"

ANEXO 7

Ficha de información de pozo (Fuente: Estudio PERUPETRO)



PERÚ

Ministerio
del AmbienteOrganismo de
Evaluación y
Fiscalización Ambiental

"Decenio de las Personas con Discapacidad en el Perú"

"Año de la Promoción de la Industria Responsable y del Compromiso Climático"

INFORMACIÓN DE POZO

Pozo	T3600	Área	Milla 6	Lote	IV
Coordenada Este		Coordenada Norte			
Cía Operadora	Río Bravo				
Cía Perforación	IPCo				
Prioridad de Abandono					
Fecha de Perforación	27/04/1945	Profundidad total	3888		
Fecha de Completación	01/04/1946	Profundidad efectiva	3346		
Casing de Superficie e Intermedios	13 3/8" 20#				
Profundidad de casing de Superficie e Intermedios	348'- 15'				
Casing de producción y laines	6 5/8"				
Profundidad de casing de producción y laines	3614'- 10'				
Intervalos Perforados	3206'- 3132'				
Tope Cemento		Formaciones	Pariñas Superior		
Tipo y Cantidad de Tapones	Baker FH y 50 Sx de cemento(1)				
Profundidad de tapones	3346'				
Tope de Tapones	0	Estado	Abandonado productor de gas		
Intervalos abiertos	3206'- 3132'	Fecha de último Estado	30/04/1946		
Adecuadamente abandonado	No	Último Servicio de Pozos	No registra		
Cumple con Legislación	No	Fecha Último Servicio de Pozos			
Impacto Ambiental y Seguridad					
Código Intervención	2A	Se encuentra entre Construcciones			
Estado del pozo	ATA	Acceso			
Identificado		Terraplén			
Rx Abandono	<input type="checkbox"/>	Foto	<input type="checkbox"/>		
Observaciones					

Fuente: PERUPETRO - 2002



PERÚ

Ministerio
del Ambiente

Organismo de Evaluación y
Fiscalización Ambiental - OEFA

Dirección de Evaluación

"Año de la Promoción de la Industria Responsable y del Compromiso Climático"
"Decenio de las Personas con Discapacidad en el Perú"

ANEXO 8

Ficha de identificación de Pasivos Ambientales del OSINERGMIN

Número: 138

Fecha: 17 de noviembre de 2009

1. LOCALIZACIÓN

Lote: IV

Área de Producción: Milla

Distrito: Pariñas

Provincia: Talara

Región: Piura

Identificación del Pozo según PERUPETRO : T3600

Coordenadas UTM Insitu (Sistema WGS84)

Zona

Norte

Este


17

9493374

476994

2. DESCRIPCIÓN DEL PASIVO AMBIENTAL

Pozo ATA, ubicado y en vías de acceso hasta el lugar, pozo con el casing abierto, emana gas, a nivel de la superficie del suelo y con terraplén; hay presencia de suelo contaminado con hidrocarburo y sedimentos generados por las aguas de producción generadas y de restos de concretos abandonados en la plataforma. Este pozo se encuentra colindante a una quebrada seca. La vegetación predominante es el bichayo (*Capparis crotonoides*) y el faique (*Acacia sp.*).

3. REGISTRO FOTOGRÁFICO

4. CAUSA / ORIGEN

El inadecuado abandono del pozo.

5. TIPOS DE PASIVOS AMBIENTALES (Marque con X el que corresponda)

Pozos abandonados	<input checked="" type="checkbox"/>	Efluentes	<input type="checkbox"/>
Instalaciones mal abandonadas	<input type="checkbox"/>	Emisiones	<input type="checkbox"/>
Suelos contaminados	<input type="checkbox"/>	Restos o depósitos de residuos	<input type="checkbox"/>

6. CATEGORÍA AMBIENTAL (Marque con X el que corresponda)

Contaminación Ambiental	<input checked="" type="checkbox"/>	Aspectos de Interés Humano	<input type="checkbox"/>
Aspectos Estéticos	<input type="checkbox"/>	Ecológico	<input type="checkbox"/>

7. TITULAR ACTUAL

Interoil Perú S.A.

8. TITULAR (S) ANTERIOR (ES)

IPCo (fecha de perforación el 27 de abril de 1945) y Petroperú (fecha de abandono el 30 de diciembre de 1991).


9. RESULTADO DE MONITOREOS (En caso aplique) (Preliminar)

NO APLICA

10. OBSERVACIONES

El Informe Final de Pasivos Ambientales – Estudio de Pozos ATA, APA y DPA de PERUPETRO S.A. de setiembre de 2002, determina que el pozo identificado como T3600 es un pozo ATA.


 Armando Martín Eneque Puicón
 Supervisor Ambiental


 Armando Eneque Puicón
 BIÓLOGO
 C.B.P. 4217

