



ORGANISMO DE EVALUACIÓN Y FISCALIZACIÓN AMBIENTAL SUBDIRECCIÓN DE CALIDAD AMBIENTAL	
RECIBIDO	
18 DIC. 2014	
VºBº _____	Hora: 13:00 PM
Firma _____	<i>[Signature]</i>

"Año de la Promoción de la Industria Responsable y del Compromiso Climático"
"Decenio de las Personas con Discapacidad en el Perú"

INFORME N° 26 - 2014-OEFA/DE-SDCA-CIPASH

PARA : **CARLOS ALLEN GUILLÉN PANTIGOZO**
Coordinador para la Identificación de Pasivos Ambientales del Subsector Hidrocarburos

DE : **LUCILA NATHALI PINTO CIEZA**
Tercero Evaluador para la Identificación de Pasivos Ambientales del Subsector Hidrocarburos

ASUNTO : Identificación de pasivo ambiental del subsector hidrocarburos con código de Ficha OEFA F02071, ubicado en el Lote VII/VI (ex Lote VII), en el distrito de La Brea de la provincia Talara del departamento de Piura.

FECHA : San Isidro, 15 DIC. 2014

El presente informe de identificación de pasivo ambiental del subsector hidrocarburos ha sido elaborado en el marco de la Ley N° 29134 - Ley que regula los pasivos ambientales del subsector hidrocarburos¹ y su Reglamento², así como en aplicación de la Directiva N° 001-2013-OEFA/CD³.

I. OBJETO

1. El presente informe tiene por objeto comunicar que el pozo mal abandonado (con código PERUPETRO T2561) constituye un pasivo ambiental del subsector hidrocarburos, identificado con código de Ficha OEFA F02071. Este pasivo ambiental se encuentra ubicado en el distrito de La Brea de la provincia Talara del departamento de Piura, el cual fue verificado en campo el 03 de setiembre de 2014.

II. MARCO NORMATIVO

2. Mediante la Ley N° 29134 - Ley que regula los pasivos ambientales del subsector hidrocarburos, se establecen las reglas aplicables a la gestión de los pasivos ambientales en las actividades del subsector hidrocarburos, con la finalidad de reducir o eliminar sus impactos negativos en la salud, la población, el ecosistema circundante y la propiedad.
3. El Artículo 2° de la citada Ley, define a los pasivos ambientales como aquellos pozos e instalaciones mal abandonados, los suelos contaminados, los efluentes, emisiones, restos o depósitos de residuos ubicados en cualquier lugar del territorio nacional, incluyendo el zócalo marino, producidos como consecuencia de operaciones en el subsector hidrocarburos, realizadas por parte de empresas que han cesado sus actividades en el área donde se produjeron dichos impactos.
4. El Numeral 6.3 del Artículo 6° del Reglamento de la Ley N° 29134, aprobado mediante Decreto Supremo N° 004-2011-EM, dispone que la autoridad a cargo de la fiscalización y

¹ Publicado en el diario oficial El Peruano el 17 de noviembre de 2007.

² Decreto Supremo N° 004-2011-EM.

³ Directiva N° 001-2013-OEFA/CD - Directiva para la identificación de pasivos ambientales en el subsector hidrocarburos a cargo del OEFA y la Metodología para la Estimación del Nivel de Riesgo de Pasivos Ambientales en el Subsector Hidrocarburos, aprobada con Resolución de Consejo Directivo N° 022-2013-OEFA/CD del 22 de mayo de 2013.

"Año de la Promoción de la Industria Responsable y del Compromiso Climático"
"Decenio de las Personas con Discapacidad en el Perú"

sanción del cumplimiento de las obligaciones ambientales contenidas en el Reglamento de la Ley N° 29134 es el Organismo Supervisor de la Inversión en Energía y Minería - OSINERGMIN, en tanto no se efectúe la transferencia de funciones de evaluación, supervisión, fiscalización, control y sanción en materia ambiental al Organismo de Evaluación y Fiscalización Ambiental - OEFA, de acuerdo a lo establecido en la Primera Disposición Complementaria Transitoria de la Ley N° 29325 y el Decreto Supremo N° 001-2010-MINAM.

5. Con la finalidad de dar cumplimiento a lo dispuesto en la Ley N° 29325, y dentro del proceso gradual de transferencia de las funciones de las entidades del Gobierno Nacional con competencias en evaluación, supervisión, fiscalización, control y sanción ambiental, mediante Decreto Supremo N° 001-2010-MINAM se aprobó el inicio del proceso de transferencia de las funciones de supervisión, fiscalización y sanción en materia ambiental del OSINERGMIN al OEFA, y posteriormente por medio de la Resolución Ministerial N° 042-2013-MINAM, publicada el 19 de febrero de 2013, el Ministerio del Ambiente precisó que el OEFA es competente para ejercer la función de identificación de pasivos ambientales de hidrocarburos, en el marco de lo establecido en la Ley N° 29134 y su Reglamento.
6. Asimismo, mediante Resolución de Consejo Directivo N° 022-2013-OEFA/CD del 22 de mayo de 2013, se aprobó la Directiva N° 001-2013-OEFA/CD - Directiva para la identificación de pasivos ambientales en el subsector hidrocarburos a cargo del OEFA y la Metodología para la Estimación del Nivel de Riesgo de Pasivos Ambientales en el Subsector Hidrocarburos.

A continuación se detallan las acciones desarrolladas:

III. IDENTIFICACIÓN DE PASIVO AMBIENTAL DEL SUBSECTOR HIDROCARBUROS CON CÓDIGO DE FICHA OEFA F02071

III.1 Revisión Documentaria

7. Entre los años 2001 y 2002, PERUPETRO S.A. (en adelante, PERUPETRO) realizó el estudio denominado "Pasivos Ambientales - Estudio de Pozos ATA, APA y DPA"⁴ (en adelante, Estudio PERUPETRO), evaluándose un total de 8 944 pozos, los cuales fueron clasificados con un código de intervención⁵, para priorizar su abandono o considerarlo dentro de un programa de rehabilitación.
8. De acuerdo al Estudio PERUPETRO, 401 pozos fueron clasificados con los códigos 1A y 1B; sin embargo, se priorizaron los trabajos de abandono de 204 pozos ubicados en los campos del noroeste del Perú, así como los pozos ubicados en el sector Pirín y Ahuallane en Puno, en la medida que representaban un mayor peligro a la seguridad integral de las personas. La ejecución del programa de abandono técnico definitivo de dichos pozos estuvo a cargo de PETROPERÚ S.A. (en adelante, PETROPERÚ), según la autorización dispuesta en el Artículo 6° de la Ley N° 28880 - Ley que autoriza Crédito Suplementario en el Presupuesto del Sector Público para el Año Fiscal 2006 y dicta otras medidas.

⁴ Pozo ATA: Pozo con abandono temporal.
Pozo APA: Pozo con abandono permanente.
Pozo DPA: Pozo abandonado durante la perforación.

⁵ 1A: Pozos que necesitan abandono permanente, por constituir un verdadero peligro a la seguridad integral de las personas.
1B: Pozos que necesitan abandono permanente, porque potencialmente pueden contaminar el ambiente.
1C: Pozos secos, productores de agua, que no contaminan el ambiente y no son un peligro para las personas.
2A: Pozos que de alguna forma debe considerarse su rehabilitación, ya sea para ponerlos en producción o para incluirlos dentro de proyectos de recuperación mejorada.

"Año de la Promoción de la Industria Responsable y del Compromiso Climático"
"Decenio de las Personas con Discapacidad en el Perú"

9. Asimismo, entre los años 2009 y 2010, el OSINERGMIN realizó trabajos de identificación de pasivos ambientales del subsector hidrocarburos, identificándose 6 271 pozos, de los cuales 4 634 fueron considerados pasivos ambientales, de acuerdo a los informes números 19853-2009-OS-GFHL/UMAL, 7426-2010-OS-GFHL/UEEL y 13609-2010-OS-GFHL/UPPD del OSINERGMIN. Sin embargo, no todos los pozos identificados y evaluados cumplen con la definición de pasivo ambiental, de acuerdo a lo establecido en el Artículo 2° de la Ley N° 29134 - Ley que regula los Pasivos Ambientales del Subsector Hidrocarburos.
10. De la revisión documentaria, se tiene que el pasivo ambiental evaluado corresponde a un pozo inactivo considerado en el Estudio PERUPETRO como un pozo ATA con código de intervención 2A; es decir, un pozo con abandono temporal del cual debe considerarse su rehabilitación, ya sea para ponerlos en producción o para incluirlos dentro de proyectos de recuperación mejorada. Este pozo cuenta con un tapón no definido y posee dos (2) intervalos perforados abiertos, así mismo no cumple con la legislación de la época en la que fue elaborado el Estudio PERUPETRO (ver anexo 6).
11. Según el registro de OSINERGMIN es un pozo ATA con fluido en su interior que presenta suelo contaminado con hidrocarburo y no cuenta con acceso vehicular (ver anexo 7).

III.2 Descripción del pasivo ambiental y área circundante

III.2.1 Identificación del área

12. De la revisión del contenido correspondiente a la Línea Base del Estudio de Impacto Ambiental para el "Proyecto de Perforación de 3 022 Pozos de Desarrollo y Prospección Sísmica 2D de 59 km" en el Lote VII/VI, aprobado mediante Resolución Directoral N° 203-2012-MEM/AAE con fecha del 02 de Agosto del 2012, el lote presenta un clima cálido muy seco tropical con escasa precipitación durante todas las estaciones con temperaturas promedio de 22°C. El relieve predominante es plano, levemente inclinado. La red de drenaje es escasa, existiendo sólo pequeñas quebradas intermitentes durante todo el año, con algunos pequeños afloramientos dispersos de tramos muy cortos que se pierden antes de llegar al litoral. Debido a la escasez de lluvias y las condiciones meteorológicas de la zona, las aguas subterráneas en el área de estudio no llegan a constituir un recurso aprovechable. El lote presenta tres clasificaciones de zona de vida, las cuales son: Desierto Superárido Tropical, Desierto Perárido Tropical y Matorral Desértico Tropical.
13. El área evaluada, en la cual se ubica el pozo, se encuentra en rodeada de pequeñas elevaciones producto de la acción hídrica y eólica, así mismo se tiene presencia de vegetación arbustiva seca.

III.2.2 Descripción del pasivo ambiental

14. Durante la evaluación in situ realizada el 03 de setiembre de 2014 por el OEFA se observó un pozo petrolero inactivo que cuenta con terraplén habilitado y acceso vehicular hasta el pozo. Se encontró un casing de 7 plg cortado y corroído al nivel de la superficie del suelo, el cual se encontraba tapado por un bidón plástico, este casing no presentó ni cabezal ni válvula u otro dispositivo que asegure su hermetismo. Se percibió el sonido que emite el fluido en el interior del pozo al arrojar un objeto al interior del casing, no se observó afloramiento superficial de fluido ni se percibieron emisiones gaseosas provenientes del pozo. Además se observó en los alrededores del pozo residuos plásticos impregnados con hidrocarburos lo que evidenciaría la posible extracción artesanal de crudo, también se

"Año de la Promoción de la Industria Responsable y del Compromiso Climático"
 "Decenio de las Personas con Discapacidad en el Perú"

evidenció la presencia de un trozo de madera semienterrado verticalmente lo que permite identificar la presencia del pozo en la zona (ver anexos 1, 2 y 3).

15. Para la evaluación del área circundante al pozo, se realizó un recorrido y exploración del área en mención con la finalidad de determinar la presencia de suelo impregnado con hidrocarburo estableciéndose de esta manera la ubicación de los puntos de muestreo de suelo, los resultados de las concentraciones de las fracciones de hidrocarburos F2 y F3 de los reportes de ensayo de laboratorio correspondientes a las muestras de suelo recolectadas no superan las concentraciones establecidas en el Estándar de Calidad Ambiental para Suelo de uso agrícola aprobado por el Decreto Supremo N° 002-2013-MINAM, evidenciando la presencia de suelo impregnado con hidrocarburos como se detalla en el ítem III.3.
16. En ese sentido, de la revisión documentaria y evaluación in situ se tiene que el pozo se encuentra mal abandonado, toda vez que no se encuentra herméticamente cerrado ni en condiciones seguras para el abandono, conforme se establece el Artículo 2° del Decreto Supremo N° 032-2004-EM - Reglamento de las Actividades de Exploración y Explotación de Hidrocarburos⁶.

III.3 Identificación de contaminantes y toma de muestras

III.3.1 Calidad del suelo

17. Producto del recorrido y exploración del área circundante al pozo, se ubicaron dos (2) puntos para la recolección de igual número de muestras puntuales de suelo para su correspondiente análisis en un laboratorio acreditado por INDECOPI. Para la toma de muestra se siguieron los criterios establecidos en la Guía para Muestreo de Suelos en el marco del Decreto Supremo N° 002-2013-MINAM, Estándares de Calidad Ambiental (ECA) para suelo, aprobado con R.M. N° 085-2014-MINAM - Ministerio del Ambiente.
18. La descripción y ubicación de los puntos de muestreo de suelo; así como, los parámetros analizados en laboratorio se detallan en la Tabla 1 (ver anexo 4).

Tabla 1: Puntos de Muestreo

Matriz	Código del punto de muestreo	Parámetros analizados	Descripción	WGS 84 ZONA 17M	
				ESTE (m)	NORTE (m)
Suelo	F02071-SU01	FH F1(C ₆ -C ₁₀)* FH F2(C ₁₀ -C ₂₈) FH F3(C ₂₈ -C ₄₀)	Muestra tomada a una distancia de 6,0 m al noreste del casing del pozo y a una profundidad de 0,39 m sobre la superficie del suelo.	480322	9486354
Suelo	F02071-SU02	FH F1(C ₆ -C ₁₀)* FH F2(C ₁₀ -C ₂₈) FH F3(C ₂₈ -C ₄₀)	Muestra tomada a una distancia de 6,3 m al noroeste del casing del pozo y a una profundidad de 0,30 m sobre la superficie del suelo.	480312	9486352

* De manera referencial, dado que el ECA considera la fracción de hidrocarburo F1 (C₆-C₁₀)

FH F1: Fracción de hidrocarburos F1 (C₆-C₁₀).

FH F2: Fracción de hidrocarburos F2 (C₁₀-C₂₈).

FH F3: Fracción de hidrocarburos F3 (C₂₈-C₄₀).

⁶ Decreto Supremo N° 032-2004-EM - Reglamento de las Actividades de Exploración y Explotación de Hidrocarburos.

Artículo 2°.- Definiciones

(...)

"Abandono del Pozo: Trabajos que se efectúan para dejar herméticamente cerrado y en condiciones seguras un Pozo."

(...)

"Año de la Promoción de la Industria Responsable y del Compromiso Climático"
 "Decenio de las Personas con Discapacidad en el Perú"

19. Los resultados obtenidos en laboratorio fueron comparados con el Estándar de Calidad Ambiental para Suelo de uso agrícola (Decreto Supremo N° 002-2013-MINAM), dado que no se ha observado actividad industrial/extractiva en curso en los alrededores a la ubicación del pozo. Se obtuvieron los siguientes resultados de laboratorio (ver anexo 5):

Tabla 2: Resultado de los análisis fisicoquímicos realizados

Matriz	Código de muestra	Parámetros analizados	Resultado	Unidad	ECA o norma referencial	% que se encuentra por encima del ECA o norma referencial	Laboratorio	Número de informe de ensayo de laboratorio
Suelo	F02071-SU01	FH F1(C ₆ -C ₁₀)*	< 10	mg/kg	200	No supera	AGQ Perú SAC	S-14/26032
Suelo	F02071-SU01	FH F2(C ₁₀ -C ₂₈)	542	mg/kg	1 200	No supera	AGQ Perú SAC	S-14/26032
Suelo	F02071-SU01	FH F3(C ₂₈ -C ₄₀)	1 083	mg/kg	3 000	No supera	AGQ Perú SAC	S-14/26032
Suelo	F02071-SU02	FH F1(C ₆ -C ₁₀)*	< 10	mg/kg	200	No supera	AGQ Perú SAC	S-14/26033
Suelo	F02071-SU02	FH F2(C ₁₀ -C ₂₈)	29,3	mg/kg	1 200	No supera	AGQ Perú SAC	S-14/26033
Suelo	F02071-SU02	FH F3(C ₂₈ -C ₄₀)	72,6	mg/kg	3 000	No supera	AGQ Perú SAC	S-14/26033

* De manera referencial, dado que el ECA considera la fracción de hidrocarburo F1 (C₅-C₁₀)

FH F1: Fracción de hidrocarburos F1 (C₆-C₁₀).

FH F2: Fracción de hidrocarburos F2 (C₁₀-C₂₈).

FH F3: Fracción de hidrocarburos F3 (C₂₈-C₄₀).

20. Los resultados obtenidos muestran la presencia de hidrocarburos en el suelo, correspondiente a la Fracción de hidrocarburos F2 y Fracción de hidrocarburos F3; sin embargo, sus concentraciones no superan el ECA⁷ para Suelo de uso agrícola, por lo que la estimación del nivel de riesgo se realizará en función a la estructura del pozo mal abandonado.

III.4 Estimación del Nivel de Riesgo

21. La estimación del nivel de riesgo del pasivo ambiental, se evaluó conforme a los lineamientos establecidos en la Metodología para la Estimación del Nivel de Riesgo de Pasivos Ambientales en el Subsector Hidrocarburos aprobada por Resolución de Consejo Directivo N° 022-2013-OEFA/CD.

III.4.1 Salud

Identificación de peligros

22. Existe presencia de la estructura del pozo y del hoyo en donde se encuentra que puede afectar la salud de la población en caso exista un contacto directo continuo y/o manipulación continua (sin la adecuada protección) con esta estructura.

⁷ Ley N° 28611 - Ley General del Ambiente
 Artículo 31.- Del Estándar de Calidad Ambiental

31.1 El Estándar de Calidad Ambiental - ECA es la medida que establece el nivel de concentración o del grado de elementos, sustancias o parámetros físicos, químicos y biológicos, presentes en el aire, agua o suelo, en su condición de cuerpo receptor, que no representa riesgo significativo para la salud de las personas ni al ambiente.

"Año de la Promoción de la Industria Responsable y del Compromiso Climático"
 "Decenio de las Personas con Discapacidad en el Perú"

Estimación de la probabilidad

23. La probabilidad de ocurrencia de peligros se evaluó in situ y en gabinete, conforme a los lineamientos de la Metodología para la Estimación del Nivel de Riesgo de Pasivos Ambientales en el Subsector Hidrocarburos, conforme al siguiente detalle:

Probabilidad de la ocurrencia	Valor
Las condiciones en las que se encuentra el pozo mal abandonado y su área circundante, representan un potencial peligro pero con poca probabilidad de ocurrencia, por lo que se estima que el riesgo para la salud de la población pueda suceder dentro de un periodo mayor a un año.	1

Fuente: Elaboración propia (Cuadro N° 1 de la Metodología para la Estimación del Nivel de Riesgo de Pasivos Ambientales en el Subsector Hidrocarburos).

Estimación de la consecuencia en la salud

24. La consecuencia en la salud, se evaluó in situ y en gabinete, conforme a los lineamientos establecidos en la Metodología para la Estimación del Nivel de Riesgo de Pasivos Ambientales en el Subsector Hidrocarburos, como se detalla a continuación:

$$\text{Salud} = C + 2(P) + E + \text{Pobl.}$$

Factores	Escenarios	Puntuación
Cantidad (C)	Los resultados obtenidos del análisis de laboratorio no superan el ECA Suelo para suelo agrícola en las fracciones de hidrocarburo F2 y F3, además se tiene que el peso infraestructura del pozo es menor a 5 toneladas.	1
Peligrosidad (P)	Los resultados obtenidos del análisis de laboratorio no superan el ECA Suelo para suelo agrícola en las fracciones de hidrocarburo F2 y F3, además se tiene que el peso infraestructura del pozo es menor a 5 toneladas.	2* x (1)
Extensión (E)	La población más cercana se encuentra en la periferia de Talara Alta ubicada a 9,5 km de la zona en la cual se ubica el pozo.	1
Población potencialmente afectada (Pobl.)**	No hay presencia de viviendas asentadas próximas al área circundante del pozo (menos de 1 km), ni se observa población en los alrededores, por lo que se considera que no hay población potencialmente afectada en forma directa.	1
Total		5

Fuente: Elaboración propia (Cuadros números 2, 3, 4 y 5 de la Metodología para la Estimación del Nivel de Riesgo de Pasivos Ambientales en el Subsector Hidrocarburos).

* La peligrosidad se multiplica por la constante 2 en la sumatoria de factores para el cálculo de la consecuencia.

**La población potencialmente afectada ha sido determinada considerando un radio de hasta 1 km, dado que la mayor distancia en el factor extensión está referida a 1 km.

"Año de la Promoción de la Industria Responsable y del Compromiso Climático"
 "Decenio de las Personas con Discapacidad en el Perú"

25. Para la puntuación de 5, le corresponde un valor numérico de 1 (Cuadro N° 11 de la Metodología para la Estimación del Nivel de Riesgo de Pasivos Ambientales en el Subsector Hidrocarburos) para la consecuencia en la salud.

Estimación del nivel de riesgo en la salud

26. De acuerdo a lo señalado en la Metodología para la Estimación del Nivel de Riesgo de Pasivos Ambientales en el Subsector Hidrocarburos, el cálculo para la estimación de riesgo para la salud, se realiza empleando la siguiente ecuación:

Riesgo = Probabilidad x Consecuencia

27. Reemplazando los valores obtenidos en esta ecuación tenemos: (1 x 1), el valor del riesgo para la salud es 1 que se interpreta como un nivel de riesgo BAJO de acuerdo a los rangos establecidos en el siguiente cuadro:

Determinación del nivel de riesgo

Nivel de riesgo en función de la salud, seguridad de la población y calidad del ambiente	Rango del riesgo
Riesgo alto	16 – 25
Riesgo medio	6 – 15
Riesgo bajo	1 – 5

Fuente: Cuadro N° 14 de la Metodología para la Estimación del Nivel de Riesgo de Pasivos Ambientales en el Subsector Hidrocarburos.

III.4.2 Seguridad de la población

Identificación de peligros

28. Debido a las condiciones en las que se encuentra el pozo y su área circundante pueden ocasionar daños a la integridad física de las personas producto de caídas en el mismo nivel y/o golpes.

Estimación de la probabilidad

29. La probabilidad de ocurrencia de peligros se evaluó in situ y en gabinete, conforme a los lineamientos de la Metodología para la Estimación del Nivel de Riesgo de Pasivos Ambientales en el Subsector Hidrocarburos, tal como se detalla a continuación:

Probabilidad de la ocurrencia	Valor
Las condiciones en las que se encuentra el pozo mal abandonado y su área circundante, representan un potencial peligro pero con poca probabilidad de ocurrencia, por lo que se estima que el riesgo para la seguridad de la población pueda suceder dentro de un periodo mayor a un año.	1

Fuente: Elaboración propia (Cuadro N° 1 de la Metodología para la Estimación del Nivel de Riesgo de Pasivos Ambientales en el Subsector Hidrocarburos).

"Año de la Promoción de la Industria Responsable y del Compromiso Climático"
 "Decenio de las Personas con Discapacidad en el Perú"

Estimación de la consecuencia en la seguridad de la población

30. La consecuencia en la seguridad de la población se evaluó in situ y en gabinete, conforme a los lineamientos establecidos en la Metodología para la Estimación del Nivel de Riesgo de Pasivos Ambientales en el Subsector Hidrocarburos, como se detalla a continuación:

$$\text{Seguridad de la población} = \Sigma (\text{Factores})$$

Factores	Escenarios	Puntuación
Accesibilidad	El acceso hacia el pozo se puede realizar desde la población más cercana la cual se encuentra a 9,5 km en carreta en vía no demarcada, seguida de un recorrido corto a pie.	2
Potencial de colapso	El casing encontrado se encuentra al nivel de la superficie del suelo.	1
Presencia de cercos	El área del pasivo ambiental no está cercada ni señalizada.	4
Potencial de incendios o explosión	Presencia de suelo impregnado con hidrocarburo, cuyas propiedades se encuentran neutralizadas por su exposición a la intemperie y a agentes naturales.	1
Total		8

Fuente: Elaboración propia (Cuadros números 7, 8, 9 y 10 de la Metodología para la Estimación del Nivel de Riesgo de Pasivos Ambientales en el Subsector Hidrocarburos).

31. Para la puntuación de 8, le corresponde un valor numérico de 2 (Cuadro N° 13 de la Metodología para la Estimación del Nivel de Riesgo de Pasivos Ambientales en el Subsector Hidrocarburos) para la consecuencia en la seguridad de la población.

Estimación del nivel de riesgo en la seguridad

32. De acuerdo a lo señalado en la Metodología para la Estimación del Nivel de Riesgo de Pasivos Ambientales en el Subsector Hidrocarburos, el cálculo para la estimación de riesgo para la seguridad de la población se realiza empleando la siguiente ecuación:

$$\text{Riesgo} = \text{Probabilidad} \times \text{Consecuencia}$$

33. Reemplazando los valores obtenidos en esta ecuación tenemos: (1 x 2), el valor del riesgo para la seguridad de la población es 2, que se interpreta como un nivel de riesgo BAJO de acuerdo a los rangos establecidos en el siguiente cuadro:

Determinación del nivel de riesgo

Nivel de riesgo en función de la salud, seguridad de la población y calidad del ambiente	Rango del riesgo
Riesgo alto	16 – 25
Riesgo medio	6 – 15
Riesgo bajo	1 – 5

Fuente: Cuadro N° 14 de la Metodología para la Estimación del Nivel de Riesgo de Pasivos Ambientales en el Subsector Hidrocarburos.

UR

"Año de la Promoción de la Industria Responsable y del Compromiso Climático"
 "Decenio de las Personas con Discapacidad en el Perú"

III.4.3 Calidad del Ambiente

Identificación de peligros

34. Existe presencia mínima de hidrocarburo en el suelo a nivel superficial, que potencialmente puede afectar la calidad del suelo y puede ser transportado hacia otras áreas debido a la acción de agentes naturales como las precipitaciones pluviales y/o el viento, existiendo la posibilidad de afectar otros componentes ambientales.

Estimación de la probabilidad

35. La probabilidad de ocurrencia de peligros se evaluó in situ y en gabinete, conforme a los lineamientos de la Metodología para la Estimación del Nivel de Riesgo de Pasivos Ambientales en el Subsector Hidrocarburos, como se detalla a continuación:

Probabilidad de la ocurrencia	Valor
Las condiciones en las que se encuentra el pozo mal abandonado y su área circundante, representan un potencial peligro pero con poca probabilidad de ocurrencia, por lo que se estima pueda suceder dentro de un periodo mayor a un año.	1

Fuente: Elaboración propia (Cuadro N° 1 de la Metodología para la Estimación del Nivel de Riesgo de Pasivos Ambientales en el Subsector Hidrocarburos).

Estimación de la consecuencia en la calidad del ambiente

36. La consecuencia en la calidad del ambiente se evaluó in situ y en gabinete, conforme a los lineamientos establecidos en la Metodología para la Estimación del Nivel de Riesgo de Pasivos Ambientales en el Subsector Hidrocarburos, como se detalla a continuación:

$$\text{Calidad del ambiente} = C + 2(P) + E + CM$$

Factores	Escenarios	Puntuación
Cantidad (C)	Los resultados obtenidos del análisis de laboratorio no superan el ECA Suelo para suelo agrícola en las fracciones de hidrocarburo F2 y F3, además se tiene que el peso infraestructura del pozo es menor a 5 toneladas.	1
Peligrosidad (P)	El contacto con la infraestructura del pozo, así como la presencia de fracciones de hidrocarburos en el suelo puede causar daños leves y reversibles.	2* x (1)
Extensión (E)	La población más cercana se encuentra en la periferia de Talara Alta ubicada a 9,5 km de la zona en la cual se ubica el pozo.	1
Calidad del Medio (CM)	El pasivo ambiental no se encuentra afectando la calidad del componente suelo al no estar superando el ECA para suelo de uso agrícola en ningún parámetro.	1
Total		5

Fuente: Elaboración propia (Cuadros números 2, 3, 4 y 6 de la Metodología para la Estimación del Nivel de Riesgo de Pasivos Ambientales en el Subsector Hidrocarburos).

* La peligrosidad se multiplica por la constante 2 en la sumatoria de factores para el cálculo de la consecuencia.

"Año de la Promoción de la Industria Responsable y del Compromiso Climático"
 "Decenio de las Personas con Discapacidad en el Perú"

37. Para la puntuación de 5, le corresponde un valor numérico de 1 (Cuadro N° 12 de la Metodología para la Estimación del Nivel de Riesgo de Pasivos Ambientales en el Subsector Hidrocarburos) para la consecuencia en la calidad del ambiente.

Estimación del nivel de riesgo en la calidad del ambiente

38. De acuerdo a lo señalado en la Metodología para la Estimación del Nivel de Riesgo de Pasivos Ambientales en el Subsector Hidrocarburos, el cálculo para la estimación de riesgo para la calidad del ambiente, se realiza empleando la ecuación:

$$\text{Riesgo} = \text{Probabilidad} \times \text{Consecuencia}$$

39. Reemplazando los valores obtenidos en esta ecuación tenemos: (1 x 1), el valor del riesgo para la calidad del ambiente es: 1, que se interpreta como un nivel de riesgo BAJO de acuerdo a los rangos establecidos en el siguiente cuadro:

Determinación del nivel de riesgo

Nivel de riesgo en función de la salud, seguridad de la población y calidad del ambiente	Rango del riesgo
Riesgo alto	16 – 25
Riesgo medio	6 – 15
Riesgo bajo	1 – 5

Fuente: Cuadro N° 14 de la Metodología para la Estimación del Nivel de Riesgo de Pasivos Ambientales en el Subsector Hidrocarburos.

IV. CONCLUSIONES

40. Sobre la base de las consideraciones expuestas, es posible formular las siguientes conclusiones:

- (i) El pozo identificado con código PERUPETRO T2561, califica como un pozo mal abandonado que no se encuentra herméticamente cerrado ni en condiciones seguras, de conformidad con lo establecido en el Artículo 2° del Decreto Supremo N° 032-2004-EM - Reglamento de las Actividades de Exploración y Explotación de Hidrocarburos.
- (ii) En el área circundante al pozo, existe suelo impregnado con hidrocarburos, según los resultados obtenidos en laboratorio para los parámetros Fracción de Hidrocarburos F2 (C₁₀-C₂₈) y Fracción de Hidrocarburos F3 (C₂₈-C₄₀); sin embargo, las concentraciones registradas no han superado el valor establecido en el Estándar de Calidad Ambiental para suelo de uso agrícola, aprobado por Decreto Supremo N° 002-2013-MINAM.
- (iii) El pozo mal abandonado (Pozo T2561) descrito en la Ficha OEFA F02071, constituye un pasivo ambiental del subsector hidrocarburos, en la medida que cumple con la definición de pasivo ambiental del subsector hidrocarburos establecido en el Artículo 2° de la Ley 29134 - Ley que Regula los Pasivos Ambientales del Subsector Hidrocarburos.
- (iv) Los resultados de la estimación del nivel de riesgo de este pasivo ambiental determinan que, el nivel de riesgo para la salud es BAJO, el nivel de riesgo para la seguridad de la población es BAJO y el nivel de riesgo para la calidad del ambiente es BAJO.

LR

"Año de la Promoción de la Industria Responsable y del Compromiso Climático"
"Decenio de las Personas con Discapacidad en el Perú"

V. RECOMENDACIÓN

41. Conforme a las conclusiones expuestas, se recomienda remitir el presente Informe a la Dirección General de Asuntos Ambientales Energéticos del Ministerio de Energía y Minas, para su conocimiento y fines pertinentes.

VI. ANEXOS

1. Registro fotográfico.
2. Ficha para la identificación de pasivo ambiental en el subsector hidrocarburo (OEFA).
3. Mapa de ubicación geográfica.
4. Reporte de Monitoreo de Suelo.
5. Informe de ensayo de laboratorio.
6. Ficha de información de pozo (fuente: Estudio PERUPETRO).
7. Ficha de identificación de Pasivos Ambientales del OSINERGMIN.

Atentamente,



LUCILA NATHALI PINTO CIEZA

Tercero Evaluador para la Identificación de
Pasivos Ambientales del Subsector
Hidrocarburos



PERÚ

Ministerio
del Ambiente

Organismo de Evaluación y
Fiscalización Ambiental - OEFA

Dirección de Evaluación

"Año de la Promoción de la Industria Responsable y del Compromiso Climático"
"Decenio de las Personas con Discapacidad en el Perú"

ANEXOS



PERÚ

Ministerio
del Ambiente

Organismo de Evaluación y
Fiscalización Ambiental - OEFA

Dirección de Evaluación

"Año de la Promoción de la Industria Responsable y del Compromiso Climático"
"Decenio de las Personas con Discapacidad en el Perú"

ANEXO 1

Registro fotográfico

"Año de la Promoción de la Industria Responsable y del Compromiso Climático"
"Decenio de las Personas con Discapacidad en el Perú"



Fotografía N° 1. Pozo inactivo con código PERUPETRO T2561 el cual se encontró al nivel de la superficie del suelo.



Fotografía N° 2. Se observa en los alrededores la presencia de vegetación arbustiva seca.

"Año de la Promoción de la Industria Responsable y del Compromiso Climático"
"Decenio de las Personas con Discapacidad en el Perú"



Fotografía N° 3. Toma de muestra de suelo en el punto F02071-SU01, ubicado a 6,0 m aproximadamente al noreste del Pozo T2561.



Fotografía N° 4. Toma de muestra de suelo en el punto F02071-SU02, ubicado a 6,3 m aproximadamente al noroeste del Pozo T2561.



PERÚ

Ministerio
del Ambiente

Organismo de Evaluación y
Fiscalización Ambiental - OEFA

Dirección de Evaluación

"Año de la Promoción de la Industria Responsable y del Compromiso Climático"
"Decenio de las Personas con Discapacidad en el Perú"

ANEXO 2

Ficha para la identificación del pasivo ambiental en el subsector
hidrocarburo (OEFA)



PERÚ

Ministerio
del AmbienteOrganismo de
Ejecución y
Fiscalización Ambiental

"Año de la Promoción de la Industria Responsable y del Compromiso Climático"

"Decenio de las Personas con Discapacidad en el Perú"

Código de Ficha

F02071

FICHA PARA LA IDENTIFICACIÓN DE PASIVOS AMBIENTALES EN EL SUBSECTOR HIDROCARBUROS

Fecha de la visita: 03-sep-14 Hora de la visita: 11:00 Nombre del evaluador: Lucila Nathali Pinto Cieza Dirección / Unidad: OEFA - DE

I. IDENTIFICACIÓN Y UBICACIÓN

Localidad: --- Código PERUPETRO: T2561 Estado Tiempo: Lluvioso Soleado Nublado
 Distrito: La Brea (Descripción) Mañana soleada con vientos fuertes
 Provincia: Talara
 Región: Piura

Lote Nombre: VII/VI (ex Lote VII)
 Proyecto Área de operación: T2561
 Otros

Coordenadas UTM	Datum Geodésico:	Zona:	Norte:	Este	Altitud (m):	Precisión (m):
	WGS84	17	9486352	480317	94	± 3

Breve Descripción de la zona:

Planicie con ligeras elevaciones y con presencia de vegetación arbustiva seca.

II. DESCRIPCIÓN DEL POSIBLE PASIVO AMBIENTAL

Tipo de	Pozo Abandonado	Instalaciones mal Abandonadas	Suelos Contaminados con Efluente o Derrame	Emisiones	Restos de Residuos	Otros:
	<input checked="" type="radio"/>	<input type="radio"/>	<input type="radio"/>	<input type="radio"/>	<input checked="" type="radio"/>	---

Descripción del Pasivo Ambiental:

Pozo petrolero inactivo que cuenta con terraplén habilitado y acceso vehicular hasta el pozo. Se encontró un casing de 7 plg cortado y corroído al nivel de la superficie del suelo, el cual se encontraba tapado por un bidón plástico, este casing no presenta ni cabezal ni válvula u otro dispositivo que asegure su hermetismo. Se percibe el sonido que emite el fluido en el interior del pozo al arrojar un objeto dentro del casing, no se observa afloramiento superficial de fluido ni se perciben emisiones gaseosas provenientes del pozo. Se observa en los alrededores del pozo residuos plásticos impregnados con hidrocarburos lo que evidencia la posible extracción artesanal de crudo, también se observa la presencia de un trozo de madera semienterrado verticalmente lo que permite identificar la presencia del pozo en la zona así como también se observa en las zona cercanas al pozo, suelo con presencia de hidrocarburo.

Área afectada aprox. (m2): 120

Profundidad aproximada del área afectada (m): 0,4

III. ACTIVIDADES QUE SE REALIZAN DENTRO DEL ÁREA DE INFLUENCIA

Actividades económicas:	Industrial <input type="checkbox"/>	Comercial <input type="checkbox"/>	Agropecuaria <input type="checkbox"/>	Otros: ---
Actividades recreativas:	Natación <input type="checkbox"/>	Caza <input type="checkbox"/>	Campo deportivo <input type="checkbox"/>	Otros: ---

IV. SITUACIÓN DEL ENTORNO

Entorno	Distancia aprox. (m)	Descripción
Viviendas	9500	Periferia Talara Alta
Infraestructura vial	5	Trocha carrozable
Infraestructura urbana	-	No se observa en 200 metros a la redonda
Áreas Agrícolas o Ganaderas	-	No se observa en 200 metros a la redonda
Explotación forestal	-	No se observa en 200 metros a la redonda
Bosque y/o Vegetación Natural	20	Vegetación seca
Especies y Ecosistemas en Protección	-	No se observa en 200 metros a la redonda
Otros	50	Estructuras de cemento mal abandonadas

Observaciones Ninguna

V. SITUACIÓN DEL AGUA (En caso de existir impacto al agua, a una distancia de hasta 100 m)

Cuerpo de agua cercano: No Nombre del cuerpo de agua: No Aplica
 Distancia aproximada (m) No determinado. Volumen o caudal aproximado: No determinado.



FICHA PARA LA IDENTIFICACIÓN DE PASIVOS AMBIENTALES EN EL SUBSECTOR HIDROCARBUROS

Descripción del cuerpo de agua: No Aplica

Uso del agua: No Aplica

VI. INFORMACIÓN COMPLEMENTARIA A LA DESCRIPCIÓN DEL PASIVO AMBIENTAL

Infraestructura encontrada (En caso de)	Campamentos, oficinas, talleres <input type="checkbox"/>	Caminos, pistas de aterrizaje, líneas férreas <input type="checkbox"/>	Líneas eléctricas <input type="checkbox"/>	Maquinaria pesada <input type="checkbox"/>
	Plantas de procesos abandonadas <input type="checkbox"/>	Generadores y transformadores eléctricos <input type="checkbox"/>	Otros ---	

Descripción de infraestructura: Ninguna

Tipo de Residuo (En caso de existir)	Material de desbroce <input type="checkbox"/>	Chatarra <input type="checkbox"/>	Industrial <input type="checkbox"/>	Desmonte <input type="checkbox"/>	Escoria <input type="checkbox"/>	Construcción <input type="checkbox"/>	Otros: Plástico
--------------------------------------	---	-----------------------------------	-------------------------------------	-----------------------------------	----------------------------------	---------------------------------------	-----------------

Descripción de los residuos, en caso de existir (Volumen, etc.): Se observaron residuos plásticos impregnados con hidrocarburos en los alrededores del pozo.

CALIDAD AMBIENTAL	CANTIDAD	Componente ambiental	Cantidad de contaminante que se encuentre mayor a 1% hasta 10% sobre el ECA o norma referencial <input type="radio"/>	Cantidad de contaminante que se encuentre mayor a 10% hasta 50% sobre el ECA o norma referencial <input type="radio"/>	Cantidad de contaminante que se encuentre mayor a 50% hasta 100% sobre el ECA o norma referencial <input type="radio"/>	Cantidad de contaminante que se encuentre mayor al 100% sobre el ECA o norma referencial <input type="radio"/>
		Infraestructura o residuos	Menor a 5 toneladas <input checked="" type="radio"/>	Entre 5 a 49 toneladas <input type="radio"/>	Entre 50 a 500 toneladas <input type="radio"/>	Mayor a 500 toneladas <input type="radio"/>
	Peligrosidad	Daños leves y reversibles <input checked="" type="radio"/>	Combustible <input type="radio"/>	Explosiva, inflamable, corrosiva <input type="radio"/>	Muy inflamable, muy tóxica, causa efectos irreversibles inmediatos <input type="radio"/>	
	Extensión	Presencia de población en un radio mayor a 1 km <input checked="" type="radio"/>	Presencia de población en un radio de 0,5 a 1 km <input type="radio"/>	Presencia de población en un radio menor de 0,5 km <input type="radio"/>	Presencia de población adyacente, localizada en el mismo lugar del pasivo <input type="radio"/>	
	Calidad del Medio	Pasivo ambiental que no afecte a los componentes ambientales <input checked="" type="radio"/>	Pasivo ambiental que se encuentre afectando en un componente ambiental, en al menos un parámetro establecido en el ECA o normal referencial <input type="radio"/>	Pasivo ambiental que se encuentre afectando en dos componentes ambientales, en al menos un parámetro por componente afectado establecido en el ECA o normal referencial <input type="radio"/>	Pasivo ambiental que se encuentre afectando dos o más componentes ambientales y dos o más parámetros por componente afectado establecido en el ECA o normal referencial <input type="radio"/>	
SALUD	Población afectada	Menor a 5 personas <input checked="" type="radio"/>	De 5 a 50 personas <input type="radio"/>	De 50 a 100 personas <input type="radio"/>	Más de 100 personas <input type="radio"/>	

SEGURIDAD DE LA POBLACIÓN	Accesibilidad	Para llegar se requiere de un vehículo de transporte (bote, helicóptero, avión) <input type="radio"/>	En vehículo, seguido de distancia corta a pie (mayor a 1 km) <input checked="" type="radio"/>	Recorrido largo a pie en vía no demarcada (mayor de 1 km) <input type="radio"/>	Adyacente a áreas pobladas, corta distancia a pie (menos de 1 km) <input type="radio"/>
	Potencial de colapso	Instalaciones con cimentación deteriorada y con construcciones deterioradas a nivel del suelo (menor a 1,5 m) <input checked="" type="radio"/>	Instalaciones con cimentación deteriorada y con construcciones inestables de poca elevación (entre 1,5 y 2,5 m de altura) <input type="radio"/>	Instalaciones con cimentación deteriorada y con construcciones inestables y elevadas (mayor a 2,5 m de altura) <input type="radio"/>	Instalaciones con cimentación deteriorada y con construcciones inestables y elevadas, con potencial caída de escombros (mayor a 2,5 m de altura) potencial caída de escombros <input type="radio"/>
	Presencia de cercos	Zona afectada con cercos y señales, ambos deteriorados <input type="radio"/>	Zona afectada cercada y no señalizada <input type="radio"/>	Zona afectada no cercada pero señalizada <input type="radio"/>	Zona afectada no cercada ni señalizada <input checked="" type="radio"/>
	Potencial de incendios o explosivos	Existen residuos explosivos y/o combustibles cuyas propiedades se encuentran neutralizadas <input checked="" type="radio"/>	Existen residuos explosivos y/o combustibles almacenados en infraestructuras deterioradas <input type="radio"/>	Existen residuos explosivos y/o combustibles abandonados en áreas cercadas <input type="radio"/>	Existen residuos explosivos y/o combustibles abandonados a la intemperie <input type="radio"/>





FICHA PARA LA IDENTIFICACIÓN DE PASIVOS AMBIENTALES EN EL SUBSECTOR HIDROCARBUROS

Nº Muestras Recolectadas:	Aire	Agua superficial	Agua subterránea	Sedimento	Suelo	Efluentes	Emisiones
	0	0	0	0	2	0	0
Laboratorio / Número de informe de laboratorio:	No Aplica	No Aplica	No Aplica	No Aplica	Laboratorio AGQ Perú SAC/ S-14/26032 S-14/26033	No Aplica	No Aplica

Observaciones: Los resultados obtenidos muestran la presencia de hidrocarburos en el suelo, correspondiente a la fracción de hidrocarburos F2 y fracción de hidrocarburo F3; sin embargo sus concentraciones no superan al ECA para suelo de uso agrícola.

Lucila Nathali Pinto Cieza
Unidad de Identificación de Pasivos
Ambientales del Subsector Hidrocarburos
Dirección de Evaluación





PERÚ

Ministerio
del Ambiente

Organismo de Evaluación y
Fiscalización Ambiental - OEFA

Dirección de Evaluación

"Año de la Promoción de la Industria Responsable y del Compromiso Climático"
"Decenio de las Personas con Discapacidad en el Perú"

ANEXO 3

Mapa de ubicación geográfica

480000



LEYENDA

- Pozo visitado
- Posibles Pasivos Ambientales
- Red vial
- Lotes petroleros

Tabla de descripción: Datos del Pozo

Ficha OEFA:	Código PERUPETRO:	Código en campo:
F02071	T2561	Pozo T2561

LOTE VIIMI (EX LOTE VII)

POZO T2533
 POZO T2532
 POZO T2531

PIURA
Talara
La Brea

	PERU Ministerio del Ambiente	Organismo de Evaluación y Fiscalización Ambiental	Departamento de Piura, Provincia Talara, Distrito de La Brea
IDENTIFICACIÓN DE PASIVOS AMBIENTALES DEL SUBSECTOR HIDROCARBUROS			
 Escala: 1 / 6 000 Datum Horizontal WGS84 Proyección Transversa de Mercator Sistema de Coordenadas: UTM - Zona 17			
Elaborado:	SIG OEFA	Fecha:	Noviembre 2014
Fuente: Cartas Nacionales, escala 1:100 000 - IGN; Imágenes satelitales - Julio 2014; Lotes Petroleros - PERUPETRO - Marzo 2013; Identificación de pasivos - OSINERMIN - 2009, 2010; Pasivos ambientales - PERUPETRO - 2002.			

480000



PERÚ

Ministerio
del Ambiente

Organismo de Evaluación y
Fiscalización Ambiental - OEFA

Dirección de Evaluación

"Año de la Promoción de la Industria Responsable y del Compromiso Climático"
"Decenio de las Personas con Discapacidad en el Perú"

ANEXO 4

Reporte de Monitoreo de Suelo



PERÚ

Ministerio
del AmbienteOrganismo de Evaluación y
Fiscalización Ambiental - OEFA

FICHA SUELO

N° 1426 SU

"Decenio de las Personas con Discapacidad en el Perú"
"Año de la Promoción de la Industria Responsable y del Compromiso Climático"

REPORTE DE MONITOREO AMBIENTAL EN EL MARCO DE LA IDENTIFICACIÓN DE PASIVOS AMBIENTALES DEL SUBSECTOR HIDROCARBUROS

1. DATOS GENERALES

Actividad	Identificación de pasivos ambientales del subsector hidrocarburos en el Lote VII/VI (ex Lote VII) - Pozo con código PERUPETRO T2561.
Localidad, distrito, provincia y departamento	Distrito de La Brea, provincia Talara, departamento Piura.

2. DATOS DEL MONITOREO

Fecha inicio (dd-mm-aa)	03 de setiembre de 2014
Fecha fin (dd-mm-aa)	03 de setiembre de 2014
Equipo Técnico	Lucila Nathali Pinto Cieza (Dirección de Evaluación)
	Favio Wilfredo Leiva Hassinger (Dirección de Evaluación)

Puntos de monitoreo de suelo

N°	Código punto muestreo	Matriz	Fecha	Hora	Coordenadas UTM (Datum WGS84)			Descripción
					Zona	Este	Norte	
					1	F02071-SU01	SU	
2	F02071-SU02	SU	03/09/14	11:20	17	0480312	9486352	Muestra tomada a una distancia de 6,3 m al noroeste del casing del pozo y a una profundidad de 0,30 m sobre la superficie del suelo.

Protocolo de monitoreo

GUÍA PARA MUESTREO DE SUELOS

En el marco del Decreto Supremo N°002-2013-MINAM, Estándares de Calidad Ambiental (ECA) para suelo, aprobado con R.M. N° 085-2014-MINAM-Ministerio del Ambiente.

Parámetros a analizar

Matriz	Parámetros a analizar	Observaciones
Suelo	Fracción de Hidrocarburos F1 (C ₅ -C ₁₀) Fracción de Hidrocarburos F2 (C ₁₀ -C ₂₈) Fracción de Hidrocarburos F3 (C ₂₈ -C ₄₀)	Análisis en Laboratorio TDR N° 2106-LAB-2014

www.oefa.gob.pe

Av. República de Panamá 3542
San Isidro - Lima, Perú
T (511) 7131553





PERU

Ministerio
del Ambiente

Organismo de Evaluación y
Fiscalización Ambiental - OEFA

"Decenio de las Personas con Discapacidad en el Perú"
"Año de la Promoción de la Industria Responsable y del Compromiso Climático"

Laboratorio

AGQ Perú S.A.C.

3. OBSERVACIONES

- El estado del tiempo se presentó con cielo totalmente despejado con brillo solar intenso y con vientos fuertes.
- Esta ficha no incluye los resultados analíticos del monitoreo ambiental, por cuanto aún no se cuenta con los reportes de laboratorio.

4. ANEXOS

	Sí	No
Copia de Cadena de Custodia con sello de recepción del laboratorio	x	
Registro fotográfico de cada muestra	x	

FECHA

San Isidro, 20 OCT. 2014

Lucila Nathali Pinto Cieza
EVALUADOR



www.oefa.gob.pe

Av. República de Panamá 3542
San Isidro - Lima, Perú
T (511) 7131553



PERU

Ministerio
del Ambiente

Organismo de Evaluación y
Fiscalización Ambiental - OEFA

"Decenio de las Personas con Discapacidad en el Perú"
"Año de la Promoción de la Industria Responsable y del Compromiso Climático"

ANEXO I

Copia de Cadena de Custodia con sello de recepción del laboratorio



CADENA DE CUSTODIA / SOLICITUD DE ANALISIS

CLIENTE		ORGANISMO DE EVALUACION Y FISCALIZACION AMBIENTAL (OEFA)		M.A.P.		Pag. de	
DIRECCION		REPUBLICA DE PANAMA, N° 9542, SAN ISORO		Otro			
PERSONA DE CONTACTO		Ing. Lucila Namali Pinto Clara		pH-B			
TELÉFONO / e-mail		995661528/operaciones@agg.com		pH-C2			
CONTRATO / OTRA REF.		N° 2106-JAB-2014		E			
ENLACE FACTURA / CLIENTE (SERVIDOR)				F			
EMPRESA SOCIAL		C.T.F.A.		V			
RUC		2081225986		X			
DOMICILIO		REPUBLICA DE PANAMA, N° 9542, SAN ISORO		X			
NOMBRE DEL PROYECTO				X			
LUGAR DE MUESTREO		SITE # 07 / LUGAR DE TRAZADO # 002		X			
Código de Laboratorio		Punto de Muestreo		Analisis Tipo Aplicable (AT)		LABORATORIO	
		Fecha (dd-mm-aa)		Número de alcuotas-trascos por punto de muestreo		LABORATORIO	
		Hora (24:00)		Coprendidas UTM (E - N - HUSO)		LABORATORIO	
		Muestra				LABORATORIO	
		F02071-SU01		03/09/2014		11:12	
		F02071-SU02		03/09/2014		11:20	
		MUESTRO REALIZADO POR		VERIFICACION INTERNO DE LA PT			
		ORGANISMO DE EVALUACION Y FISCALIZACION AMBIENTAL		1ª Verificación			
		Ing. Lucila Namali Pinto Clara		2ª Verificación			
		Firma:		Firma:			
		Entregado por:		SUPERVISOR / CLIENTE			
		Recibido por:		Nombre:			
		Fecha: (dd-mm-aa)		Empresa:			
		Hoja: (24/00)		Firma:			
		AGG Peru S.A.C., RUC 20512225986, Av. Santa Rosa # 511 La Perla, Callao, T: (51) 710 27 00; Email: operacionesperu@agg.com.pe; www.agg.com.es		N° 2106-JAB-2014			
				OBSERVACIONES / INCIDENCIAS			
				LABORATORIO - RECEPCION DE MUESTRAS			
				Dirección de Muestreo:			
				Coordenadas de la(s) Muestra(s):			
				ASO:			
				Firma y Sello			

Indicar con una (X) los reactantes adicionales según los análisis requeridos por cada muestra

AGG PERU
DIRECCION DE EVALUACION Y FISCALIZACION AMBIENTAL
03/09/2014



PERÚ

Ministerio
del Ambiente

Organismo de Evaluación y
Fiscalización Ambiental - OEFA

"Decenio de las Personas con Discapacidad en el Perú"
"Año de la Promoción de la Industria Responsable y del Compromiso Climático"

ANEXO II

Registro Fotográfico

www.oefa.gob.pe

Av. República de Panamá 3542
San Isidro - Lima, Perú
T (511) 7131553



PERÚ

Ministerio
del Ambiente

Organismo de Evaluación y
Fiscalización Ambiental - OEFA

"Decenio de las Personas con Discapacidad en el Perú"
"Año de la Promoción de la Industria Responsable y del Compromiso Climático"



Fotografía N° 1. Toma de muestra de suelo en el punto F02071-SU01, ubicado a 6,0 m aproximadamente al noreste del Pozo T2561.



Fotografía N° 2. Toma de muestra de suelo en el punto F02071-SU02, ubicado a 6,3 m aproximadamente al noroeste del Pozo T2561.



PERÚ

Ministerio
del Ambiente

Organismo de Evaluación y
Fiscalización Ambiental - OEFA

Dirección de Evaluación

"Año de la Promoción de la Industria Responsable y del Compromiso Climático"
"Decenio de las Personas con Discapacidad en el Perú"

ANEXO 5


Informe de ensayo de laboratorio

INFORME DE ENSAYO

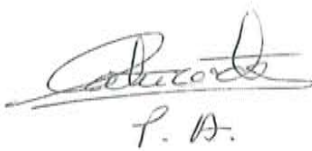
N° de Referencia:	S-14/26032	Registrada en:	AGQ Perú	Cliente:	OEFA
Análisis:	S-2000 (TPHs C5-C40_a) (PE)	Centro Análisis:	AGQ España	Domicilio:	AV. REPUBLICA DE PANAMA 3542 SAN ISIDRO LIMA
Tipo Muestra:	SUELOS RD	Fecha Toma Muestra:	03/09/2014	Cod Cliente:	106327
Lugar de Muestreo:	LOTE VII/VI LA BREA - TALARA - PIURA	Fecha Recepción:	08/09/2014	Contrato:	PE14-0228-AMB
Punto de Muestreo:	F02071-SU01	Fecha Inicio:	11/09/2014	Cliente tercero:	
Muestreado por:	Cliente	Fecha Fin:	09/10/2014	PNT Muestreo	
Descripción:	TDR N° 2106 / F02071-SU01	Lote:			

A continuación se expone el Informe de Ensayo y Anexo Técnico asociados a la muestra, en los cuales se pueden consultar toda la información relacionada con los ensayos realizados.


Los Resultados emitidos en este informe, no han sido corregidos con factores de recuperación. Siguiendo el protocolo recogido en nuestro manual de calidad, AGQ guardará bajo condiciones controladas la muestra durante un periodo determinado después de la finalización del análisis. Una vez transcurrido este periodo, la muestra será eliminada. Si desea información adicional o cualquier aclaración, no dude en ponerse en contacto con nosotros.



Mª del Mar Del Valle García
Resp. Lab. Orgánico



Yoel Iñigo CQP 826
Resp. Lab. Inorgánico



Mercedes Naranjo Vasco
Resp. Lab. Inorgánico

Fecha Emisión 9/10/14

Observaciones:

HORA DE MUESTREO: 11:12 H.

Autorizaciones - Homologaciones

EMPRESA COLABORADORA MINISTERIO MEDIO AMBIENTE. - AUTORIZACION POR PARTE CONSEJERIA AGRICULTURA DE LA JUNTA DE ANDALUCIA. - ENTIDAD COLABORADORA DE LA CONSEJERIA MEDIO AMBIENTE DE LA JUNTA DE ANDALUCIA (ECCMA). - AUTORIZACION DE LA CONSEJERIA AGRICULTURA DE LA COMUNIDAD VALENCIANA. - HOMOLOGACION DE LA CONSEJERIA AGRICULTURA DE CASTILLA LA MANCHA

INFORME DE ENSAYO

Nº de Referencia:	S-14/26032	Tipo Muestra:	SUELOS RD
Descripción:	TDR Nº 2106 / F02071-SU01	Fecha Fin:	09/10/2014

RESULTADOS ANALITICOS

Parámetro	Resultado	Unidades	CMA
Características Básicas			
Humedad	0,54	%	

Nota: L.D.T.: Límite de Determinación. SP: sólo parental. Los Resultados de este informe solo afectan a la muestra tal como es recibida en el laboratorio. Queda prohibida la reproducción parcial de este informe sin la aprobación por escrito del laboratorio. Las incertidumbres (expresadas como +/-2s) están recogidas en el anexo técnico adjunto. Los parámetros marcados con asterisco (*) no están incluidos en el Alcance de Acreditación. El cliente proporciona todos los datos asociados a la Toma de Muestras, cuando esta ha sido realizada por él. N/A: No Aplica. El método de análisis de multiresiduos no es el más adecuado para la determinación de S elemental, los valores obtenidos deben ser considerados como semicuantitativos y orientativos

INFORME DE ENSAYO

Nº de Referencia:	S-14/26032	Tipo Muestra:	SUELOS RD
Descripción:	TDR Nº 2106 / F02071-SU01	Fecha Fin:	09/10/2014

RESULTADOS ANALITICOS

Parámetro	Resultado	Unidades	CMA	Parámetro	Resultado	Unidades	CMA
Hidrocarburos							
Hidrocarb Totales >C10-C28	542	mg/Kg		Hidrocarb Totales >C28-C40	1083	mg/Kg	
Hidrocarb Totales >C6-C10	< 10	mg/Kg		* Hidrocarburos Totales C5-C10	< 10	mg/Kg	
* Hidrocarb Totales >C5-C40	1625	mg/Kg		* Hidrocarburos Totales C5	< 10	mg/Kg	

Nota: L.D.T.: Límite de Determinación, SP: sólo parental. Los Resultados de este informe solo afectan a la muestra tal como es recibida en el laboratorio. Queda prohibida la reproducción parcial de este informe sin la aprobación por escrito del laboratorio. Las incertidumbres (expresadas como +/-2s) están recogidas en el anexo técnico adjunto. Los parámetros marcados con asterisco (*) no están incluidos en el Alcance de Acreditación. El cliente proporciona todos los datos asociados a la Toma de Muestras, cuando esta ha sido realizada por él. N/A: No Aplica. El método de análisis de multiresiduos no es el más adecuado para la determinación de S elemental, los valores obtenidos deben ser considerados como semicuantitativos y orientativos

INFORME DE ENSAYO

Nº de Referencia:	S-14/26032	Tipo Muestra:	SUELOS RD
Descripción:	TDR Nº 2106 / F02071-SU01	Fecha Fin:	09/10/2014

ANEXO TECNICO

Parámetro	PNT	Técnica	Incert	Rango (1)
Características Básicas				
Humedad	PE-980	Gravimetría	±7%	0,1 - 50 %

Nota: L.D.T.: Límite de Determinación. SP: sólo parental. Los Resultados de este informe solo afectan a la muestra tal como es recibida en el laboratorio. Queda prohibida la reproducción parcial de este informe sin la aprobación por escrito del laboratorio. Las incertidumbres (expresadas como +/-2s) están recogidas en el anexo técnico adjunto. Los parámetros marcados con asterisco (*) no están incluidos en el Alcance de Acreditación. El cliente proporciona todos los datos asociados a la Toma de Muestras, cuando esta ha sido realizada por él. N/A: No Aplica. El método de análisis de multiresiduos no es el más adecuado para la determinación de S elemental, los valores obtenidos deben ser considerados como semicuantitativos y orientativos

INFORME DE ENSAYO

Nº de Referencia: S-14/26032	Tipo Muestra: SUELOS RD
Descripción: TDR Nº 2106 / F02071-SU01	Fecha Fin: 09/10/2014

ANEXO TECNICO

Parámetro	Incert	Rango (1)	Parámetro	Incert	Rango (1)
Hidrocarburos					
PNT: PE-649 (EPA 8015D)					
		Técnica	Cromat CG FID/ECD		
Hidrocarb Totales >C10-C28	±27%	10 - 20000 mg/Kg	Hidrocarb Totales >C28-C40	±27%	10 - 20000 mg/Kg
Hidrocarb Totales >C6-C10	±27%	10 - 20000 mg/Kg	* Hidrocarburos Totales C5-C10	-	10 - 20000 mg/Kg
* Hidrocarb Totales >C5-C40	-	10 - 30000 mg/Kg	* Hidrocarburos Totales C5	-	10 - 20000 mg/Kg

Nota: L.D.T.: Límite de Determinación, SP: sólo parental. Los Resultados de este informe solo afectan a la muestra tal como es recibida en el laboratorio. Queda prohibida la reproducción parcial de este informe sin la aprobación por escrito del laboratorio. Las incertidumbres (expresadas como +/-2s) están recogidas en el anexo técnico adjunto. Los parámetros marcados con asterisco (*) no están incluidos en el Alcance de Acreditación. El cliente proporciona todos los datos asociados a la Toma de Muestras, cuando esta ha sido realizada por él. N/A: No Aplica. El método de análisis de multiresiduos no es el más adecuado para la determinación de S elemental, los valores obtenidos deben ser considerados como semicuantitativos y orientativos

(1) El rango mínimo se corresponde con el límite de Determinación, a partir del cual cuantificamos.

INFORME DE ENSAYO

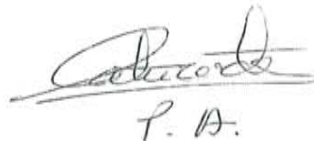
Nº de Referencia:	S-14/26033	Registrada en:	AGQ Perú	Cliente:	OEFA
Análisis:	S-2000 (TPHs C5-C40_a) (PE)	Centro Análisis:	AGQ España	Domicilio:	AV. REPUBLICA DE PANAMA 3542 SAN ISIDRO LIMA
Tipo Muestra:	SUELOS RD	Fecha Toma Muestra:	03/09/2014	Cod Cliente:	106327
Lugar de Muestreo:	LOTE VII/VI LA BREA - TALARA - PIURA	Fecha Recepción:	08/09/2014	Contrato:	PE14-0228-AMB
Punto de Muestreo:	F02071-SU02	Fecha Inicio:	11/09/2014	Cliente tercero:	
Muestreado por:	Cliente	Fecha Fin:	09/10/2014	PNT Muestreo	
Descripción:	TDR Nº 2106 / F02071-SU02	Lote:			

A continuación se expone el Informe de Ensayo y Anexo Técnico asociados a la muestra, en los cuales se pueden consultar toda la información relacionada con los ensayos realizados.


Los Resultados emitidos en este informe, no han sido corregidos con factores de recuperación. Siguiendo el protocolo recogido en nuestro manual de calidad, AGQ guardará bajo condiciones controladas la muestra durante un periodo determinado después de la finalización del análisis. Una vez transcurrido este periodo, la muestra será eliminada. Si desea información adicional o cualquier aclaración, no dude en ponerse en contacto con nosotros.


 P. A.

Mª del Mar Del Valle García
Resp. Lab. Orgánico


 P. A.

Yoel Iñigo CQP 826
Resp. Lab. Inorgánico


 P. A.

Mercedes Naranjo Vasco
Resp. Lab. Inorgánico

Fecha Emisión 9/10/14

Observaciones:

HORA DE MUESTREO: 11:20 H.

Autorizaciones - Homologaciones

EMPRESA COLABORADORA MINISTERIO MEDIO AMBIENTE - AUTORIZACION POR PARTE CONSEJERIA AGRICULTURA DE LA JUNTA DE ANDALUCIA. -
 ENTIDAD COLABORADORA DE LA CONSEJERIA MEDIO AMBIENTE DE LA JUNTA DE ANDALUCIA (ECCMA). - AUTORIZACION DE LA CONSEJERIA
 AGRICULTURA DE LA COMUNIDAD VALENCIANA. - HOMOLOGACION DE LA CONSEJERIA AGRICULTURA DE CASTILLA LA MANCHA

INFORME DE ENSAYO

Nº de Referencia: S-14/26033	Tipo Muestra: SUELOS RD
Descripción: TDR Nº 2106 / F02071-SU02	Fecha Fin: 09/10/2014

RESULTADOS ANALITICOS

Parámetro	Resultado	Unidades	CMA
Características Básicas			
Humedad	0,89	%	

Nota: L.D.T.: Límite de Determinación. SP: sólo parental. Los Resultados de este informe solo afectan a la muestra tal como es recibida en el laboratorio. Queda prohibida la reproducción parcial de este informe sin la aprobación por escrito del laboratorio. Las incertidumbres (expresadas como +/-2s) están recogidas en el anexo técnico adjunto. Los parámetros marcados con asterisco (*) no están incluidos en el Alcance de Acreditación. El cliente proporciona todos los datos asociados a la Toma de Muestras, cuando esta ha sido realizada por él. N/A: No Aplica. El método de análisis de multiresiduos no es el más adecuado para la determinación de S elemental, los valores obtenidos deben ser considerados como semicuantitativos y orientativos

INFORME DE ENSAYO

Nº de Referencia:	S-14/26033	Tipo Muestra:	SUELOS RD
Descripción:	TDR Nº 2106 / F02071-SU02	Fecha Fin:	09/10/2014

RESULTADOS ANALITICOS

Parámetro	Resultado	Unidades	CMA	Parámetro	Resultado	Unidades	CMA
Hidrocarburos							
Hidrocarb Totales >C10-C28	29,3	mg/Kg		Hidrocarb Totales >C28-C40	72,6	mg/Kg	
Hidrocarb Totales >C6-C10	< 10	mg/Kg		* Hidrocarburos Totales C5-C10	< 10	mg/Kg	
* Hidrocarb Totales >C5-C40	102	mg/Kg		* Hidrocarburos Totales C5	< 10	mg/Kg	

Nota: L.D.T.: Limite de Determinación. SP: sólo parental. Los Resultados de este informe solo afectan a la muestra tal como es recibida en el laboratorio. Queda prohibida la reproducción parcial de este Informe sin la aprobación por escrito del laboratorio. Las Incertidumbres (expresadas como +/-2s) están recogidas en el anexo técnico adjunto. Los parámetros marcados con asterisco (*) no están incluidos en el Alcance de Acreditación. El cliente proporciona todos los datos asociados a la Toma de Muestras, cuando esta ha sido realizada por él. N/A: No Aplica. El método de análisis de multiresiduos no es el más adecuado para la determinación de S elemental, los valores obtenidos deben ser considerados como semicuantitativos y orientativos

INFORME DE ENSAYO

Nº de Referencia: S-14/26033	Tipo Muestra: SUELOS RD
Descripción: TDR Nº 2106 / F02071-SU02	Fecha Fin: 09/10/2014

ANEXO TECNICO

Parámetro	PNT	Técnica	Incert	Rango (1)
Características Básicas				
Humedad	PE-980	Gravimetría	±7%	0,1 - 50 %

Nota: L.D.T.: Límite de Determinación. SP: sólo parental. Los Resultados de este informe solo afectan a la muestra tal como es recibida en el laboratorio. Queda prohibida la reproducción parcial de este informe sin la aprobación por escrito del laboratorio. Las incertidumbres (expresadas como +/-2s) están recogidas en el anexo técnico adjunto. Los parámetros marcados con asterisco (*) no están incluidos en el Alcance de Acreditación. El cliente proporciona todos los datos asociados a la Toma de Muestras, cuando esta ha sido realizada por él. N/A: No Aplica. El método de análisis de multiresiduos no es el más adecuado para la determinación de S elemental, los valores obtenidos deben ser considerados como semicuantitativos y orientativos

INFORME DE ENSAYO

Nº de Referencia:	S-14/26033	Tipo Muestra:	SUELOS RD
Descripción:	TDR Nº 2106 / F02071-SU02	Fecha Fin:	09/10/2014

ANEXO TECNICO

Parámetro	Incert	Rango (1)	Parámetro	Incert	Rango (1)
Hidrocarburos					
PNT: PE-649 (EPA 8015D)			Técnica Cromat CG FID/ECD		
Hidrocarb Totales >C10-C28	±27%	10 - 20000 mg/Kg	Hidrocarb Totales >C28-C40	±27%	10 - 20000 mg/Kg
Hidrocarb Totales >C6-C10	±27%	10 - 20000 mg/Kg	* Hidrocarburos Totales C5-C10	-	10 - 20000 mg/Kg
* Hidrocarb Totales >C5-C40	-	10 - 30000 mg/Kg	* Hidrocarburos Totales C5	-	10 - 20000 mg/Kg

Nota: L.D.T.: Límite de Determinación. SP: sólo parental. Los Resultados de este informe solo afectan a la muestra tal como es recibida en el laboratorio. Queda prohibida la reproducción parcial de este informe sin la aprobación por escrito del laboratorio. Las incertidumbres (expresadas como +/-2s) están recogidas en el anexo técnico adjunto. Los parámetros marcados con asterisco (*) no están incluidos en el Alcance de Acreditación. El cliente proporciona todos los datos asociados a la Toma de Muestras, cuando esta ha sido realizada por él. N/A: No Aplica. El método de análisis de multiresiduos no es el más adecuado para la determinación de S elemental, los valores obtenidos deben ser considerados como semicuantitativos y orientativos

(1) El rango mínimo se corresponde con el límite de Determinación, a partir del cual cuantificamos.



PERÚ

Ministerio
del Ambiente

Organismo de Evaluación y
Fiscalización Ambiental - OEFA

Dirección de Evaluación

"Año de la Promoción de la Industria Responsable y del Compromiso Climático"
"Decenio de las Personas con Discapacidad en el Perú"

ANEXO 6

Ficha de información de pozo (fuente: Estudio PERUPETRO)



INFORMACIÓN DE POZO

Pozo	T2561	Área	Ancha	Lote	VII
Coordenada Este		Coordenada Norte			
Cía Operadora	Sapet				
Cía Perforació	IPCo				
Prioridad de Abandono		Profundidad total	1035		
Fecha de Perforación	25/06/1929	Profundidad efectiva	845		
Fecha de Completación	05/08/1929				
Casing de Superficie e Intermedios	12", 10"				
Profundidad de casing de Superficie e Intermedios	42'- 10', 282'- 10'				
Casing de producción y laines	6"				
Profundidad de casing de producción y laines	845'-10'				
Intervalos Perforados	845'- 655', 570'- 337'				
Tope Cemento		Formaciones	Verdún		
Tipo y Cantidad de Tapones	Tapón no definido				
Profundidad de tapones					
Tope de Tapones	0	Estado	Abandonado productor de petróleo		
Intervalos abiertos		Fecha de último Estado	21/08/1952		
Adecuadamente abandonado	No	Último Servicio de Pozos	Baleo para abrir formación		
Cumple con Legislación	No	Fecha Último Servicio de Pozos	18/08/1941		
Impacto Ambiental y Seguridad					
Código Intervención	2A	Se encuentra entre Construcciones			
Estado del pozo	ATA	Acceso			
Identificado		Terraplèn			
Rx Abandono	<input type="checkbox"/>	Foto	<input type="checkbox"/>		
Observaciones	RPI: 40 BOPD. Limpiar/Rebaleo/Acidificar/Abandonar de acuerdo a ley. No recuperó casing. No colocó tapones. Llenó con tapón no definido : 1035'- 845'. Efectuó rebaleo. RPR : No incrementó. Abandono: No comercial.				



PERÚ

Ministerio
del Ambiente

Organismo de Evaluación y
Fiscalización Ambiental - OEFA

Dirección de Evaluación

"Año de la Promoción de la Industria Responsable y del Compromiso Climático"
"Decenio de las Personas con Discapacidad en el Perú"

ANEXO 7

Ficha de identificación de Pasivos Ambientales del OSINERGMIN

Número: 1520

Fecha: 17/10/2010

1. LOCALIZACIÓN

Lote: VII

Área de Producción : ANCHA

Distrito: Paríñas

Provincia: Talara

Región: Piura

Identificación del Pozo según PERUPETRO : T2561

Coordenadas UTM Insitu (Sistema WGS-84)

Zona

Norte

Este

9486350

480317

17

2. DESCRIPCIÓN DEL PASIVO AMBIENTAL

Pozo ATA, con fluido en su interior, suelo contaminado con hidrocarburo, sin acceso vehicular y vegetación seca en la zona.

3. REGISTRO FOTOGRÁFICO

4. CAUSA / ORIGEN

Inadecuado Abandono de Pozo

5. TIPOS DE PASIVOS AMBIENTALES (Marque con X el que corresponda).

Pozos abandonados	<input checked="" type="checkbox"/>	Efluentes	
Instalaciones mal abandonadas		Emisiones	
Suelos contaminados	<input checked="" type="checkbox"/>	Restos o depósitos de residuos	

6. CATEGORÍA AMBIENTAL (Marque con X el que corresponda).

Contaminación Ambiental	<input checked="" type="checkbox"/>	Aspectos de interés Humano	
Aspectos Estéticos		Ecológico	

7. TITULAR ACTUAL

SAPET DEVELOPMENT INC

8. TITULAR (S) ANTERIOR (ES)

IPCo, Última Intervención 2/12/1952

9. RESULTADO DE MONITOREOS (En caso aplique) (Preliminar)

NO APLICA

10. OBSERVACIONES

