



PERÚ

Ministerio
del AmbienteOrganismo de Evaluación y
Fiscalización Ambiental - OEFA

Dirección de Evaluación

ORGANISMO DE EVALUACIÓN Y FISCALIZACIÓN AMBIENTAL SUBDIRECCIÓN DE CALIDAD AMBIENTAL
RECIBIDO
18 DIC. 2014
VºBº _____ Hora: 13:00 pm
Firma: _____

"Año de la Promoción de la Industria Responsable y del Compromiso Climático"
"Decenio de las Personas con Discapacidad en el Perú"

INFORME N° 28 - 2014-OEFA/DE-SDCA-CIPASH

PARA : **CARLOS ALLEN GUILLÉN PANTIGOZO**
Coordinador para la Identificación de Pasivos Ambientales del Subsector Hidrocarburos

DE : **RAFAHEL VERA TTITO**
Tercero Evaluador para la Identificación de Pasivos Ambientales del Subsector Hidrocarburos

ASUNTO : Identificación de pasivo ambiental del subsector hidrocarburos con código de Ficha OEFA F01912, ubicado en el Lote VII/VI (ex Lote VI), en el distrito de Lobitos de la provincia Talara del departamento de Piura.

FECHA : San Isidro, 15 DIC. 2014

El presente Informe de identificación de pasivo ambiental del subsector hidrocarburos ha sido elaborado en el marco de la Ley N° 29134 - Ley que regula los pasivos ambientales del subsector hidrocarburos¹ y su Reglamento², así como en aplicación de la Directiva N° 001-2013-OEFA/CD³.

I. OBJETO

1. El presente Informe tiene por objeto comunicar que el pozo mal abandonado (con código PERUPETRO D_4_P) y el suelo contaminado circundante a él, constituyen un pasivo ambiental del subsector hidrocarburos, identificado con código de Ficha OEFA F01912. Este pasivo ambiental se encuentra ubicado en el distrito de Lobitos de la provincia Talara del departamento de Piura, el cual fue verificado en campo el 04 de septiembre de 2014.

II. MARCO NORMATIVO

2. Mediante la Ley N° 29134 - Ley que regula los pasivos ambientales del subsector hidrocarburos, se establecen las reglas aplicables a la gestión de los pasivos ambientales en las actividades del subsector hidrocarburos, con la finalidad de reducir o eliminar sus impactos negativos en la salud, la población, el ecosistema circundante y la propiedad.
3. El Artículo 2° de la citada Ley, define a los pasivos ambientales como aquellos pozos e instalaciones mal abandonados, los suelos contaminados, los efluentes, emisiones, restos o depósitos de residuos ubicados en cualquier lugar del territorio nacional, incluyendo el zócalo marino, producidos como consecuencia de operaciones en el subsector hidrocarburos, realizadas por parte de empresas que han cesado sus actividades en el área donde se produjeron dichos impactos.

¹ Publicado en el diario oficial El Peruano el 17 de noviembre de 2007.

² Decreto Supremo N° 004-2011-EM.

³ Directiva N° 001-2013-OEFA/CD - Directiva para la identificación de pasivos ambientales en el subsector hidrocarburos a cargo del OEFA y la Metodología para la Estimación del Nivel de Riesgo de Pasivos Ambientales en el Subsector Hidrocarburos, aprobada con Resolución de Consejo Directivo N° 022-2013-OEFA/CD del 22 de mayo de 2013.



4. El Numeral 6.3 del Artículo 6° del Reglamento de la Ley N° 29134, aprobado mediante Decreto Supremo N° 004-2011-EM, dispone que la autoridad a cargo de la fiscalización y sanción del cumplimiento de las obligaciones ambientales contenidas en el Reglamento de la Ley N° 29134 es el Organismo Supervisor de la Inversión en Energía y Minería - OSINERGMIN, en tanto no se efectúe la transferencia de funciones de evaluación, supervisión, fiscalización, control y sanción en materia ambiental al Organismo de Evaluación de Fiscalización Ambiental - OEFA, de acuerdo a lo establecido en la Primera Disposición Complementaria Transitoria de la Ley N° 29325 y el Decreto Supremo N° 001-2010-MINAM.
5. Con la finalidad de dar cumplimiento a lo dispuesto en la Ley N° 29325, y dentro del proceso gradual de transferencia de las funciones de las entidades del Gobierno Nacional con competencias en evaluación, supervisión, fiscalización, control y sanción ambiental, mediante Decreto Supremo N° 001-2010-MINAM se aprobó el inicio del proceso de transferencia de las funciones de supervisión, fiscalización y sanción en materia ambiental del OSINERGMIN al OEFA, y posteriormente por medio de la Resolución Ministerial N° 042-2013-MINAM, publicada el 19 de febrero de 2013, el Ministerio del Ambiente precisó que el OEFA es competente para ejercer la función de identificación de pasivos ambientales de hidrocarburos, en el marco de lo establecido en la Ley N° 29134 y su Reglamento.
6. Asimismo, mediante Resolución de Consejo Directivo N° 022-2013-OEFA/CD del 22 de mayo de 2013, se aprobó la Directiva N° 001-2013-OEFA/CD - Directiva para la identificación de pasivos ambientales en el subsector hidrocarburos a cargo del OEFA y la Metodología para la Estimación del Nivel de Riesgo de Pasivos Ambientales en el Subsector Hidrocarburos.

A continuación se detallan las acciones desarrolladas:

III. IDENTIFICACIÓN DE PASIVO AMBIENTAL DEL SUBSECTOR HIDROCARBUROS CON CÓDIGO DE FICHA OEFA F01912

III.1 Revisión Documentaria

7. Entre los años 2001 y 2002, PERUPETRO S.A. (en adelante, PERUPETRO) realizó el estudio denominado "Pasivos Ambientales - Estudio de Pozos ATA, APA y DPA"⁴ (en adelante, Estudio PERUPETRO), evaluándose un total de 8 944 pozos, los cuales fueron clasificados con un código de intervención⁵, para priorizar su abandono o considerarlo dentro de un programa de rehabilitación.
8. De acuerdo al Estudio PERUPETRO, 401 pozos fueron clasificados con los códigos 1A y 1B; sin embargo, se priorizaron los trabajos de abandono de 204 pozos ubicados en los campos del noroeste del Perú así como los pozos ubicados en el sector Pirín y Ahuallane en Puno, en la medida que representaban un mayor peligro a la seguridad integral de las

⁴ Pozo ATA: Pozo con abandono temporal.
Pozo APA: Pozo con abandono permanente.
Pozo DPA: Pozo abandonado durante la perforación.

⁵ 1A: Pozos que necesitan abandono permanente, por constituir un verdadero peligro a la seguridad integral de las personas.
1B: Pozos que necesitan abandono permanente, porque potencialmente pueden contaminar el ambiente.
1C: Pozos secos, productores de agua, que no contaminan el ambiente y no son un peligro para las personas.
2A: Pozos que de alguna forma debe considerarse su rehabilitación, ya sea para ponerlos en producción o para incluirlos dentro de proyectos de recuperación mejorada.

personas. La ejecución del programa de abandono técnico definitivo de dichos pozos estuvo a cargo de PETROPERÚ S.A. (en adelante, PETROPERÚ), según la autorización dispuesta en el Artículo 6° de la Ley N° 28880 - Ley que autoriza Crédito Suplementario en el Presupuesto del Sector Público para el Año Fiscal 2006 y dicta otras medidas.

9. Asimismo, entre los años 2009 y 2010, el OSINERGMIN realizó trabajos de identificación de pasivos ambientales del subsector hidrocarburos, identificándose 6 271 pozos, de los cuales 4 634 fueron considerados pasivos ambientales, de acuerdo a los informes números 19853-2009-OS-GFHL/UMAL, 7426-2010-OS-GFHL/UEEL y 13609-2010-OS-GFHL/UPPD del OSINERGMIN. Sin embargo, no todos los pozos identificados y evaluados cumplen con la definición de pasivo ambiental, de acuerdo a lo establecido en el Artículo 2° de la Ley N° 29134 - Ley que regula los Pasivos Ambientales del Subsector Hidrocarburos.
10. De la revisión de los antecedentes relacionados a pasivos ambientales del subsector hidrocarburos, se tiene que el pozo en mención, según el Estudio PERUPETRO, se considera como un pozo APA con código de intervención 2A; es decir, un pozo abandonado permanentemente, respecto del cual debe considerarse su rehabilitación, ya sea para ponerlo en producción o para incluirlo dentro de proyectos de recuperación mejorada, el cual cuenta con un tapón de cemento siendo insuficiente para ser considerado un abandono adecuado y cumplir con la legislación; asimismo, figura en el registro del OSINERGMIN como pozo APA, presenta suelos impregnados con hidrocarburos y gases provenientes del pozo (ver anexos 7 y 8).

III.2 Descripción del pasivo ambiental y área circundante

III.2.1 Identificación del área

11. De la revisión del contenido correspondiente a la Línea Base del Estudio de Impacto Ambiental para el proyecto de "Perforación de 3 022 pozos de desarrollo y Prospección Sísmica 2D de 59 km", aprobado por Resolución Directoral N° 203-2012-MEM/AAE, se pudo determinar que el Pozo D_4_P está ubicado en una llanura eólica en una zona de dunas monticulares con pendiente mayor a 15%, pertenece a la formación Talara, con clima cálido muy seco tropical, en una zona de vida de Desierto perárido - Tropical, con características geomorfológicas medianamente inestables; asimismo se encuentra vegetación propia de un matorral de dunas, los alrededores del pozo cuentan con suelos de producción forestal, de calidad agrológica baja, y de protección los cuales están limitados por el suelo y por la topografía por riesgo de erosión.
12. El área evaluada se encuentra en una zona desértica, presenta topografía plana de terraza marina con superficies depresionadas, de vegetación dispersa propia del lugar principalmente plantas pertenecientes a las familias de las fabáceas (faique), caparáceas (vichayo), amarantáceas (hierba blanca) y aizoáceas (lejía verde), se encuentra a 80 m del mar y a 450 m de la quebrada Monte, no se observan redes de drenaje activas, el suelo es arenoso pero en la zona se observa suelo compactado que no es propio del lugar. Se observó residuos sólidos en los alrededores y una construcción de material triplay a 130 m al norte.

III.2.2 Descripción del pasivo ambiental

13. Durante la evaluación in situ realizada por el OEFA el 04 de septiembre de 2014, se observó un pozo inactivo que se encuentra dentro de un cantina de concreto de 1,55 m de ancho y 1,55 m de largo la cual cuenta con arena en su interior, que no presentaba señales ni cerco de prevención, contaba con plataforma habilitada con acceso vehicular

hasta el pozo. Asimismo, se observó un cabezal que sobresalía 2,5 m desde el interior de la cantina, el cual consiste de diversas válvulas, bridas con pernos y manómetro, las que se encontraban oxidadas. No se observaron afloramientos de fluidos desde el pozo; sin embargo se percibieron olores a hidrocarburos procedentes de pequeñas fugas entre las bridas del cabezal, por lo que se realizó la medición de las emisiones gaseosas fugitivas evidenciándose la presencia de compuestos orgánicos volátiles en bajas concentraciones (ver anexos 1, 2 y 3).

14. Para la evaluación del suelo en el área circundante al pozo se realizó un recorrido y exploración, con la finalidad de determinar la presencia de hidrocarburos estableciéndose la ubicación de los puntos de muestreo de suelo, tras el análisis de las muestras recolectadas, los resultados de los informes de ensayo de laboratorio determinan que la concentración de la Fracción de hidrocarburos F2 (C10-C28) supera la concentración establecida en el Estándar de Calidad Ambiental para Suelo de uso agrícola aprobado por el Decreto Supremo N° 002-2013-MINAM, evidenciando la presencia de suelo contaminado con hidrocarburos, como se detalla en el Item III.3.
15. En ese sentido, de la revisión de los antecedentes y las observaciones en campo se tiene que el pozo se encuentra mal abandonado, toda vez que no cumple con las condiciones de abandono establecidas en el Decreto Supremo N° 032-2004-EM - Reglamento de las Actividades de Exploración y Explotación de Hidrocarburos, como no contar con un último tapón de cemento desde los doscientos (200) metros de profundidad hasta la superficie, conforme se establece en el Artículo 200° del Decreto Supremo N° 032-2004-EM⁶. Asimismo, el cabezal debería quedar marcado con el número del Pozo y la cantina rellenada, tal como se establece en el Artículo 203° del Decreto Supremo N° 032-2004-EM⁷.

III.3 Identificación de contaminantes y toma de muestras

III.3.1 Calidad del suelo

16. Producto del recorrido y exploración del área circundante al pozo, se ubicaron dos (2) puntos para la recolección de igual número de muestras puntuales de suelo para su correspondiente análisis en un laboratorio acreditado por INDECOPI. Para la toma de muestra se siguieron los criterios establecidos en la Guía para Muestreo de Suelos en el marco del Decreto Supremo N° 002-2013-MINAM, Estándares de Calidad Ambiental (ECA) para suelo, aprobado con R.M. N° 085-2014-MINAM - Ministerio del Ambiente.
17. La descripción y ubicación de los puntos de muestreo de suelo; así como, los parámetros analizados en laboratorio se detallan en la Tabla 1 (ver anexo 4).

⁶ Decreto Supremo N° 032-2004-EM - Reglamento de las Actividades de Exploración y Explotación de Hidrocarburos.
Artículo 200°.- Tapones en casos de Abandono permanente
En caso de Abandono permanente se colocará un último Tapón de cemento desde los doscientos (200) metros de profundidad hasta la superficie.

⁷ Decreto Supremo N° 032-2004-EM - Reglamento de las Actividades de Exploración y Explotación de Hidrocarburos.
Artículo 203°.- Abandono permanente
En caso de Abandono Permanente, el Cabezal del Pozo deberá quedar marcado con el número del Pozo. En caso de recuperación del Cabezal del Pozo, se deberá obtener la autorización correspondiente de PERUPETRO, situación en la cual la Tubería de Revestimiento deberá ser cortada mecánicamente. En este caso, en lugar del cabezal, deberá quedar una varilla de acero de dos (2) metros de altura sobre el nivel de la superficie con el número del Pozo soldado a la plancha que tapa el Pozo. La cantina debe ser rellenada y la locación será restaurada de acuerdo al PMA del EIA o al instrumento de gestión ambiental correspondiente.

"Año de la Promoción de la Industria Responsable y del Compromiso Climático"
 "Decenio de las Personas con Discapacidad en el Perú"

Tabla 1: Puntos de Muestreo

Matriz	Código del punto de muestreo	Parámetros analizados	Descripción	WGS 84 ZONA 17M	
				ESTE (m)	NORTE (m)
Suelo	F01912-SU01	FH F1 (C6-C10)* FH F2 (C10-C28) FH F3 (C28-C40)	La muestra de suelo se tomó a 2,5 m de distancia al noroeste del casing del Pozo D_4_P y a una profundidad de 0,3 m de la superficie del suelo.	470105	9509729
Suelo	F01912-SU02	FH F1 (C6-C10)* FH F2 (C10-C28) FH F3 (C28-C40)	La muestra de suelo se tomó a 7 m de distancia al sureste del casing del Pozo D_4_P y a una profundidad de 0,35 m de la superficie del suelo.	470114	9509725

*De manera referencial, dado que el ECA considera la Fracción de hidrocarburos F1 (C5-C10).
 FH F1: Fracción de hidrocarburos F1 (C6-C10).
 FH F2: Fracción de hidrocarburos F2 (C10-C28).
 FH F3: Fracción de hidrocarburos F3 (C28-C40).

- Los resultados obtenidos en laboratorio fueron comparados con el Estándar de Calidad Ambiental para Suelo de uso agrícola (Decreto Supremo N° 002-2013-MINAM), dado que cerca de la ubicación del pozo se muestra un hábitat de especies arbustivas y arbóreas permanentes y transitorias de la zona, además de que no se ha observado viviendas ni actividad industrial/extractiva en curso en los alrededores a la ubicación del pozo. Se obtuvieron los siguientes resultados de laboratorio (ver anexo 6):

Tabla 2: Resultado de los análisis fisicoquímicos realizados

Matriz	Código de muestra	Parámetros analizados	Resultado	Unidad	ECA o norma referencial	% que se encuentra por encima del ECA o norma referencial	Laboratorio	Número de informe de ensayo de laboratorio
Suelo	F01912-SU01	FH F1 (C6-C10)*	<10	mg/kg	200	No supera	AGQ Perú S.A.C.	S-14/25974
Suelo	F01912-SU01	FH F2 (C10-C28)	1 869	mg/kg	1 200	55,7%	AGQ Perú S.A.C.	S-14/25974
Suelo	F01912-SU01	FH F3 (C28-C40)	2 409	mg/kg	3 000	No supera	AGQ Perú S.A.C.	S-14/25974
Suelo	F01912-SU02	FH F1 (C6-C10) *	<10	mg/kg	200	No supera	AGQ Perú S.A.C.	S-14/25975
Suelo	F01912-SU02	FH F2 (C10-C28)	287	mg/kg	1 200	No supera	AGQ Perú S.A.C.	S-14/25975
Suelo	F01912-SU02	FH F3 (C28-C40)	412	mg/kg	3 000	No supera	AGQ Perú S.A.C.	S-14/25975

*De manera referencial, dado que el ECA considera la Fracción de hidrocarburos F1 (C5-C10).
 FH F1: Fracción de hidrocarburos F1 (C6-C10).
 FH F2: Fracción de hidrocarburos F2 (C10-C28).
 FH F3: Fracción de hidrocarburos F3 (C28-C40).

- Los resultados obtenidos del análisis en laboratorio evidencian la presencia de suelo contaminado con hidrocarburos, dado que la concentración correspondiente a la Fracción de hidrocarburos F2 (C10-C28), de la muestra F01912-SU01, superan el ECA para suelo de uso agrícola.

III.3.2 Monitoreo de emisiones gaseosas fugitivas

- Durante la evaluación in situ, se percibió organolépticamente olores característicos a hidrocarburos originados por emisiones gaseosas fugitivas provenientes del pozo, por lo cual el 04 de septiembre de 2014 se realizó el monitoreo para la detección de gases.
- Para el monitoreo de emisiones gaseosas fugitivas, se tomaron como referencia las recomendaciones del Manual Técnico OSHA: Technical Manual, Section II: Sampling, Measurement Methods and Instruments, Chapter 1 Personal Sampling For Air

Contaminants, Chapter 3 Technical Equipment: Direct-Reading Instrumentation for Air Contaminants, debido a la ausencia de una guía de monitoreo nacional para este tipo de emisiones. Se seleccionaron los siguientes parámetros de medición:

Tabla 3: Parámetros de medición

Matriz	Parámetros
Emisiones gaseosas fugitivas en boca de pozo	<ul style="list-style-type: none"> - Porcentaje de oxígeno en aire (% O₂). - Porcentaje de Limite Inferior de Explosividad⁸ (Lower Explosive Limit - LEL). - Concentración de compuestos orgánicos volátiles (COVs). - Concentración de Sulfuro de hidrógeno (H₂S).

Fuente: Dirección de Evaluación.

22. La descripción y ubicación de los puntos de monitoreo de emisiones gaseosas fugitivas se detallan en la Tabla 4.

Tabla 4: Punto de monitoreo de emisiones gaseosas fugitivas

Matriz	Código del punto de muestreo	Descripción	WGS 84 ZONA 17M	
			ESTE (m)	NORTE (m)
Emisiones gaseosas	F01912-EM01	La medición se realizó en la fuente de emisión, boca del pozo, en tres intervalos de tiempo de 5 minutos cada uno.	470106	9509727
Valores en alrededores	F01912-VA01	Medición referencial, se realizó en un recorrido en el área circundante alrededor del pozo en un radio de 1 a 3 m, con una duración de 10 minutos.	No aplica	No aplica

Fuente: Dirección de Evaluación.

23. De la medición realizada en campo se obtuvieron los siguientes resultados.

Tabla 5: Resultado de los análisis realizados en campo

EQUIPO EMPLEADO			MultiRAE Lite – PGM6208 (Monitor de gases múltiple) Serie N° MAB3Z081P4									
CODIGO DE PUNTO DE MEDICION	FECHA	HORA DE INICIO	PARAMETROS									
			LEL (%)		O ₂ (%)		H ₂ S (ppm)			COVs (ppm)		
			MIN.	MAX.	MIN.	MAX.	MIN.	MAX.	PROM	MIN.	MAX.	PROM
F01912-EM01	04/09/2014	17:49	0	0	20,9	20,9	0	0,1	0	0	1	0
F01912-VA01	04/09/2014	17:33	0	0	20,9	20,9	0	0,1	0	0	0	0

24. En vista que el monitoreo tuvo por finalidad detectar gases asociados a la presencia del pozo, los valores obtenidos por el equipo detector de gases son considerados referenciales.
25. Los resultados obtenidos en boca de pozo (F01912-EM01) muestran la presencia de COVs, sin embargo no son consideradas relevantes pues fueron detectadas en muy bajas concentraciones, no se cuantifican valores de Limite Inferior de Explosividad (LEL) y H₂S, sin embargo existe valores normales de oxígeno (20,9%).
26. Los resultados obtenidos en los alrededores a la ubicación del pozo (F01912-VA01) muestran que no se detectó presencia de COVs y se detectó bajas concentraciones de H₂S; asimismo, no se cuantificaron valores para el Limite Inferior de Explosividad (LEL) y

⁸ Porcentaje mínimo, en volumen de un gas que, mezclado con aire a temperatura y presión normales, forma una mezcla inflamable.

los niveles de oxígeno en esta área fueron los normales (20,9%), por lo que no existe peligro de inflamabilidad.

27. La estimación del nivel de riesgo se realizará en función del parámetro Fracción de Hidrocarburos F2 (C10-C28), de la muestra F01912-SU01, debido a que presentó el valor de porcentaje más alto que supera el ECA. Cabe mencionar que no se tomarán en consideración para la estimación de riesgo los registros de las mediciones del equipo detector de gases, debido a que los parámetros medidos fueron detectados en muy bajas concentraciones.

III.4 Estimación del Nivel de Riesgo

28. La estimación del nivel de riesgo del pasivo ambiental, se evaluó conforme a los lineamientos establecidos en la Metodología para la Estimación del Nivel de Riesgo de Pasivos Ambientales en el Subsector Hidrocarburos aprobada por Resolución de Consejo Directivo N° 022-2013-OEFA/CD.

III.4.1 Salud

Identificación de peligros

29. La presencia de suelo contaminado con hidrocarburos a nivel superficial, puede afectar la salud de la población en caso exista un contacto directo continuo y/o manipulación continua (sin la adecuada protección) con este suelo.

Estimación de la probabilidad

30. La probabilidad de ocurrencia de peligros se evaluó in situ y en gabinete, conforme a los lineamientos de la Metodología para la Estimación del Nivel de Riesgo de Pasivos Ambientales en el Subsector Hidrocarburos, conforme al siguiente detalle:

Probabilidad de la ocurrencia	Valor
Debido a la permanente presencia de suelo contaminado y a las condiciones en las que se encuentra el pozo, se estima que ocurre de manera continua.	5

Fuente: Elaboración propia (Cuadro N° 1 de la Metodología para la Estimación del Nivel de Riesgo de Pasivos Ambientales en el Subsector Hidrocarburos).

Estimación de la consecuencia en la salud

31. La consecuencia en la salud, se evaluó in situ y en gabinete, conforme a los lineamientos establecidos en la Metodología para la Estimación del Nivel de Riesgo de Pasivos Ambientales en el Subsector Hidrocarburos, como se detalla a continuación.

$$\text{Salud} = C + 2(P) + E + \text{Pobl.}$$

Factores	Escenarios	Puntuación
Cantidad (C)	De los resultados del análisis de las muestras de suelo se observa que la concentración del parámetro Fracción de Hidrocarburos F2 (C10-C28) se encuentra a 55,7% por encima del valor de los ECA de Suelo, para el suelo de uso agrícola.	3

"Año de la Promoción de la Industria Responsable y del Compromiso Climático"
 "Decenio de las Personas con Discapacidad en el Perú"

Factores	Escenarios	Puntuación
Peligrosidad (P)	Existe suelo contaminado con hidrocarburos en el área circundante al pozo y una de las propiedades intrínsecas de los hidrocarburos es ser combustible.	2* x (2)
Extensión (E)	La población más cercana (viviendas de la localidad de Lobitos) se encuentra ubicada a 1,2 km de distancia aproximadamente.	1
Población potencialmente afectada (Pobl.)**	No existe presencia de población asentada próxima al área circundante del pozo a menos de 1 km.	1
Total		9

Fuente: Elaboración propia (Cuadros números 2, 3, 4 y 5 de la Metodología para la Estimación del Nivel de Riesgo de Pasivos Ambientales en el Subsector Hidrocarburos).

* La peligrosidad se multiplica por la constante 2 en la sumatoria de factores para el cálculo de la consecuencia.

**La población potencialmente afectada ha sido determinada considerando un radio de hasta 1 km, dado que la mayor distancia en el factor extensión está referida a 1 km.

32. Para la puntuación de 9, le corresponde un valor numérico de 2 (Cuadro N° 11 de la Metodología para la Estimación del Nivel de Riesgo de Pasivos Ambientales en el Subsector Hidrocarburos) para la consecuencia en la salud.

Estimación del nivel de riesgo en la salud

33. De acuerdo a lo señalado en la Metodología para la Estimación del Nivel de Riesgo de Pasivos Ambientales en el Subsector Hidrocarburos, el cálculo para la estimación de riesgo para la salud, se realiza empleando la siguiente ecuación:

Riesgo = Probabilidad x Consecuencia

34. Reemplazando los valores obtenidos en esta ecuación tenemos: (5 x 2), el valor del riesgo para la salud es 10, que se interpreta como un nivel de riesgo MEDIO de acuerdo a los rangos establecidos en el siguiente cuadro:

Determinación del nivel de riesgo

Nivel de riesgo en función de la salud, seguridad de la población y calidad del ambiente	Rango del riesgo
Riesgo alto	16 – 25
Riesgo medio	6 – 15
Riesgo bajo	1 – 5

Fuente: Cuadro N° 14 de la Metodología para la Estimación del Nivel de Riesgo de Pasivos Ambientales en el Subsector Hidrocarburos.

III.4.2 Seguridad de la población

Identificación de peligros

35. Las condiciones en las que se encuentra el pozo y su área circundante pueden ocasionar daños a la integridad física de las personas producto de caídas y/o golpes.

Estimación de la probabilidad

36. La probabilidad de ocurrencia de peligros se evaluó in situ y en gabinete, conforme a los lineamientos de la Metodología para la Estimación del Nivel de Riesgo de Pasivos Ambientales en el Subsector Hidrocarburos, tal como se detalla a continuación:

Probabilidad de la ocurrencia	Valor
Debido a la permanente presencia de suelo contaminado y a las condiciones en las que se encuentra el pozo, se estima que ocurre de manera continua.	5

Fuente: Elaboración propia (Cuadro N° 1 de la Metodología para la Estimación del Nivel de Riesgo de Pasivos Ambientales en el Subsector Hidrocarburos).

Estimación de la consecuencia en la seguridad de la población

37. La consecuencia en la seguridad de la población se evaluó in situ y en gabinete, conforme a los lineamientos establecidos en la Metodología para la Estimación del Nivel de Riesgo de Pasivos Ambientales en el Subsector Hidrocarburos, como se detalla a continuación.

$$\text{Seguridad de la población} = \Sigma (\text{Factores})$$

Factores	Escenarios	Puntuación
Accesibilidad	La población más cercana (viviendas de la localidad de Lobitos) se encuentra ubicada aproximadamente a 1,2 km de distancia, desde donde se puede acceder luego de una larga caminata.	3
Potencial de colapso	El cabezal identificado sobresale 2,5 m desde el interior de la cantina.	2
Presencia de cercos	El área donde se identificó el pasivo ambiental no presentaba señales ni cercos de prevención.	4
Potencial de incendios o explosión	Presencia de residuos de hidrocarburos impregnados en el suelo, cuyas propiedades se encuentran neutralizadas por su exposición a la intemperie y a agentes naturales.	1
Total		10

Fuente: Elaboración propia (Cuadros números 7, 8, 9 y 10 de la Metodología para la Estimación del Nivel de Riesgo de Pasivos Ambientales en el Subsector Hidrocarburos).

38. Para la puntuación de 10, le corresponde un valor numérico de 3 (Cuadro N° 13 de la Metodología para la Estimación del Nivel de Riesgo de Pasivos Ambientales en el Subsector Hidrocarburos) para la consecuencia en la seguridad de la población.

Estimación del nivel de riesgo en la seguridad

39. De acuerdo a lo señalado en la Metodología para la Estimación del Nivel de Riesgo de Pasivos Ambientales en el Subsector Hidrocarburos, el cálculo para la estimación de riesgo para la seguridad de la población se realiza empleando la siguiente ecuación:

$$\text{Riesgo} = \text{Probabilidad} \times \text{Consecuencia}$$

40. Reemplazando los valores obtenidos en esta ecuación tenemos: (5×3) , el valor del riesgo para la seguridad de la población es 15, que se interpreta como un nivel de riesgo MEDIO de acuerdo a los rangos establecidos en el siguiente cuadro:

Determinación del nivel de riesgo

Nivel de riesgo en función de la salud, seguridad de la población y calidad del ambiente	Rango del riesgo
Riesgo alto	16 – 25
Riesgo medio	6 – 15
Riesgo bajo	1 – 5

Fuente: Cuadro N° 14 de la Metodología para la Estimación del Nivel de Riesgo de Pasivos Ambientales en el Subsector Hidrocarburos.

III.4.3 Calidad del Ambiente

Identificación de peligros

41. Se verificó la presencia de suelo contaminado con hidrocarburos a nivel superficial, que afecta la calidad del suelo y podría ser transportado hacia otras áreas, existiendo la posibilidad de afectar otros componentes ambientales.

Estimación de la probabilidad

42. La probabilidad de ocurrencia de peligros se evaluó in situ y en gabinete, conforme a los lineamientos de la Metodología para la Estimación del Nivel de Riesgo de Pasivos Ambientales en el Subsector Hidrocarburos, como se detalla a continuación.

Probabilidad de la ocurrencia	Valor
Debido a la permanente presencia de suelo contaminado y a las condiciones en las que se encuentra el pozo, se estima que ocurre de manera continua.	5

Fuente: Elaboración propia (Cuadro N° 1 de la Metodología para la Estimación del Nivel de Riesgo de Pasivos Ambientales en el Subsector Hidrocarburos).

Estimación de la consecuencia en la calidad del ambiente

43. La consecuencia en la calidad del ambiente se evaluó in situ y en gabinete, conforme a los lineamientos establecidos en la Metodología para la Estimación del Nivel de Riesgo de Pasivos Ambientales en el Subsector Hidrocarburos, como se detalla a continuación.

Calidad del ambiente = C + 2(P) + E + CM

Factores	Escenarios	Puntuación
Cantidad (C)	De los resultados del análisis de las muestras de suelo se observa que la concentración del parámetro Fracción de Hidrocarburos F2 (C10-C28) se encuentra a 55,7% por encima del valor de los ECA de Suelo, para el suelo de uso agrícola.	3
Peligrosidad (P)	Existe suelo contaminado con hidrocarburos en el área circundante al pozo y una de las propiedades intrínsecas de los hidrocarburos es ser combustible.	2* x (2)
Extensión (E)	La población más cercana (viviendas de la localidad de Lobitos) se encuentra ubicada a 1,2 km de	1

RA

"Año de la Promoción de la Industria Responsable y del Compromiso Climático"
 "Decenio de las Personas con Discapacidad en el Perú"

Factores	Escenarios	Puntuación
	distancia aproximadamente.	
Calidad del Medio (CM)	El pasivo ambiental está afectando la calidad del componente ambiental suelo, debido a la presencia de Fracción de Hidrocarburos F2 (C10-C28), cuyas concentraciones superan lo establecido en el ECA para suelo agrícola.	2
Total		10

Fuente: Elaboración propia (Cuadros números 2, 3, 4 y 6 de la Metodología para la Estimación del Nivel de Riesgo de Pasivos Ambientales en el Subsector Hidrocarburos).

* La peligrosidad se multiplica por la constante 2 en la sumatoria de factores para el cálculo de la consecuencia.

44. Para la puntuación de 10, le corresponde un valor numérico de 2 (Cuadro N° 12 de la Metodología para la Estimación del Nivel de Riesgo de Pasivos Ambientales en el Subsector Hidrocarburos) para la consecuencia en la calidad del ambiente.

Estimación del nivel de riesgo en la calidad del ambiente

45. De acuerdo a lo señalado en la Metodología para la Estimación del Nivel de Riesgo de Pasivos Ambientales en el Subsector Hidrocarburos, el cálculo para la estimación de riesgo para la calidad del ambiente, se realiza empleando la ecuación:

Riesgo = Probabilidad x Consecuencia

46. Reemplazando los valores obtenidos en esta ecuación tenemos: (5 x 2), el valor del riesgo para la calidad del ambiente es 10, que se interpreta como un nivel de riesgo MEDIO de acuerdo a los rangos establecidos en el siguiente cuadro:

Determinación del nivel de riesgo

Nivel de riesgo en función de la salud, seguridad de la población y calidad del ambiente	Rango del riesgo
Riesgo alto	16 – 25
Riesgo medio	6 – 15
Riesgo bajo	1 – 5

Fuente: Cuadro N° 14 de la Metodología para la Estimación del Nivel de Riesgo de Pasivos Ambientales en el Subsector Hidrocarburos.

IV. CONCLUSIONES

47. Sobre la base de las consideraciones expuestas, es posible formular las siguientes conclusiones:

- (i) El pozo identificado con código PERUPETRO D_4_P, califica como un pozo mal abandonado que no se encuentra herméticamente cerrado ni en condiciones seguras, de conformidad con lo establecido en el Artículo 2° del Decreto Supremo N° 032-2004-EM - Reglamento de las Actividades de Exploración y Explotación de Hidrocarburos.
- (ii) En el área circundante al pozo, existe suelo contaminado por la presencia de hidrocarburos, según los resultados obtenidos en laboratorio para el parámetro Fracción de Hidrocarburos F2 (C10-C28); cuya concentración ha superado el valor

establecido en el Estándar de Calidad Ambiental para suelo agrícola, aprobado por Decreto Supremo N° 002-2013-MINAM.

- (iii) El pozo mal abandonado (Pozo D_4_P) y el suelo del área circundante al pozo descritos en la Ficha F01912, constituyen un pasivo ambiental del subsector hidrocarburos, en la medida que cumplen con la definición de pasivo ambiental del subsector hidrocarburos establecido en el Artículo 2° de la Ley 29134 - Ley que Regula los Pasivos Ambientales del Subsector Hidrocarburos.
- (iv) Los resultados de la estimación del nivel de riesgo de este pasivo ambiental determinan que, el nivel de riesgo para la salud es MEDIO, el nivel de riesgo para la seguridad de la población es MEDIO y el nivel de riesgo para la calidad del ambiente es MEDIO.

V. RECOMENDACIÓN

- 48. Conforme a las conclusiones expuestas, se recomienda remitir el presente Informe a la Dirección General de Asuntos Ambientales Energéticos del Ministerio de Energía y Minas, para su conocimiento y fines pertinentes.

VI. ANEXOS

1. Registro fotográfico.
2. Ficha para la identificación de pasivos ambientales en el subsector hidrocarburos (OEFA).
3. Mapa de ubicación geográfica.
4. Reporte de Monitoreo de Suelo.
5. Reporte de Monitoreo de Emisiones Gaseosas Fugitivas.
6. Informe de ensayo de laboratorio.
7. Ficha de información de pozo (fuente: Estudio PERUPETRO).
8. Ficha de identificación de Pasivos Ambientales del OSINERGMIN.

Atentamente,



RAFAEL VERA TTITO

Tercero Evaluador para la Identificación de Pasivos
Ambientales del Subsector Hidrocarburos



PERÚ

Ministerio
del Ambiente

Organismo de Evaluación y
Fiscalización Ambiental - OEFA

Dirección de Evaluación

"Año de la Promoción de la Industria Responsable y del Compromiso Climático"
"Decenio de las Personas con Discapacidad en el Perú"

ANEXOS



PERÚ

Ministerio
del Ambiente

Organismo de Evaluación y
Fiscalización Ambiental - OEFA

Dirección de Evaluación

"Año de la Promoción de la Industria Responsable y del Compromiso Climático"
"Decenio de las Personas con Discapacidad en el Perú"

ANEXO 1

Registro fotográfico

"Año de la Promoción de la Industria Responsable y del Compromiso Climático"
"Decenio de las Personas con Discapacidad en el Perú"



Fotografía N° 1. Identificación del pozo inactivo con código PERUPETRO D_4_P. Presenta cabezal oxidado.



Fotografía N° 2. Vista panorámica del área circundante del pozo inactivo D_4_P.

"Año de la Promoción de la Industria Responsable y del Compromiso Climático"
"Decenio de las Personas con Discapacidad en el Perú"



Fotografía N° 3. Toma de muestra de suelo en el punto F01912-SU01, ubicado aproximadamente a 2,5 m al noroeste del Pozo D_4_P.



Fotografía N° 4. Medición en el punto F01912-EM01, ubicado en la fuente de emisión en boca del Pozo D_4_P.



PERÚ

Ministerio
del Ambiente

Organismo de Evaluación y
Fiscalización Ambiental - OEFA

Dirección de Evaluación

"Año de la Promoción de la Industria Responsable y del Compromiso Climático"
"Decenio de las Personas con Discapacidad en el Perú"

ANEXO 2

Ficha para la identificación de pasivos ambientales en el subsector
hidrocarburos (OEFA)



FICHA PARA LA IDENTIFICACIÓN DE PASIVOS AMBIENTALES EN EL SUBSECTOR HIDROCARBUROS

Fecha de la visita: 04-sep-14 Hora de la visita: 17:25 Nombre del evaluador: Rafahel Vera Ttito Dirección / Unidad: OEFA - DE

I. IDENTIFICACIÓN Y UBICACIÓN

Localidad: Lobitos Código PERUPETRO: D_4_P Estado Tiempo: Lluvioso Soleado Nublado
 Distrito: Lobitos (Descripción) Cielo despejado con fuertes vientos de sur a norte.
 Provincia: Talara
 Región: Piura

Lote Nombre: VII/VI (ex Lote VI)
 Proyecto
 Otros Área de operación: Pozo D_4_P

Coordenadas UTM	Datum Geodésico: WGS84	Zona: 17	Norte: 9509727	Este: 470106	Altitud (m): 14	Precisión (m): ± 3
-----------------	------------------------	----------	----------------	--------------	-----------------	--------------------

Breve Descripción de la zona:

El área evaluada se encuentra en una zona desértica, presenta topografía plana de terraza marina con superficies depresionadas, de vegetación dispersa propia del lugar principalmente plantas pertenecientes a las familias de las fabáceas (Faique), caparáceas (vichayo), amarantáceas (hierba blanca) y aizoaceas (lejíja verde), se encuentra a 80 m del mar y a 450 m de la quebrada Monte, no se observan redes de drenaje activas, pertenece a la zona de vida del desierto superárido – tropical, el suelo es arenoso pero en la zona se observa suelo compactado que no es propio del lugar. Se observó residuos sólidos en los alrededores y una construcción de material triplay a 130 m al norte.

II. DESCRIPCIÓN DEL POSIBLE PASIVO AMBIENTAL

Tipo de Pozo Abandonado <input checked="" type="radio"/>	Instalaciones mal Abandonadas <input type="radio"/>	Suelos Contaminados con Efluente o Derrame <input checked="" type="radio"/>	Emisiones <input checked="" type="radio"/>	Restos de Residuos <input type="radio"/>	Otros: <input type="checkbox"/>
--	---	---	--	--	---------------------------------

Descripción del Pasivo Ambiental:

Se observa un pozo inactivo que se encuentra dentro de un cantina de concreto de 1,55 m de ancho y 1,55 m de largo la cual cuenta con arena en su interior, no presenta señales ni cercos de prevención, cuenta con plataforma habilitada con acceso vehicular hasta el pozo. Asimismo, se observa un cabezal que sobresale 2,5 m desde el interior de la cantina, el cual consiste de diversas válvulas, bridas con pernos y manómetro, las que se encuentran oxidadas. Se perciben olores a hidrocarburos procedentes del pozo.

Área afectada aprox. (m2): 21

Profundidad aproximada del área afectada (m): 0.3

III. ACTIVIDADES QUE SE REALIZAN DENTRO DEL ÁREA DE INFLUENCIA

Actividades económicas:	Industrial <input type="checkbox"/>	Comercial <input type="checkbox"/>	Agropecuaria <input type="checkbox"/>	Otros: <input type="checkbox"/>
Actividades recreativas:	Natación <input type="checkbox"/>	Caza <input type="checkbox"/>	Campo deportivo <input type="checkbox"/>	Otros: <input type="checkbox"/>

IV. SITUACIÓN DEL ENTORNO

Entorno	Distancia aprox. (m)	Descripción
Viviendas	1220	Viviendas de la localidad de Lobitos.
Infraestructura vial	-	Trocha que lleva hasta el pozo.
Infraestructura urbana	2064	Localidad de Lobitos.
Áreas Agrícolas o Ganaderas	-	No existe en un radio aproximado de 200 m a la redonda.
Explotación forestal	-	No existe en un radio aproximado de 200 m a la redonda.
Bosque y/o Vegetación Natural	10	Vegetación propia de la zona.
Especies y Ecosistemas en Protección	-	No existe en un radio aproximado de 200 m a la redonda.
Otros	130	Construcción de material triplay al norte.

Observaciones

V. SITUACIÓN DEL AGUA (En caso de existir impacto al agua, a una distancia de hasta 100 m)

Cuerpo de agua cercano: No
 Distancia aproximada (m)

Nombre del cuerpo de agua:
 Volumen o caudal aproximado:



FICHA PARA LA IDENTIFICACIÓN DE PASIVOS AMBIENTALES EN EL SUBSECTOR HIDROCARBUROS

Descripción del cuerpo de agua:

Uso del agua:

VI. INFORMACIÓN COMPLEMENTARIA A LA DESCRIPCIÓN DEL PASIVO AMBIENTAL

Infraestructura encontrada (En caso de)	Campamentos, oficinas, talleres <input type="checkbox"/>	Caminos, pistas de aterrizaje, líneas férreas <input type="checkbox"/>	Líneas eléctricas <input type="checkbox"/>	Maquinaria pesada <input type="checkbox"/>
	Plantas de procesos abandonadas <input type="checkbox"/>	Generadores y transformadores eléctricos <input type="checkbox"/>	Otros	

Descripción de infraestructura:

Tipo de Residuo (En caso de existir)	Material de desbroce <input type="checkbox"/>	Chatarra <input type="checkbox"/>	Industrial <input type="checkbox"/>	Desmonte <input type="checkbox"/>	Escoria <input type="checkbox"/>	Construcción <input type="checkbox"/>	Otros:
--------------------------------------	---	-----------------------------------	-------------------------------------	-----------------------------------	----------------------------------	---------------------------------------	--------

Descripción de los residuos, en caso de existir (Volumen, etc.):

CALIDAD AMBIENTAL	CANTIDAD	Componente ambiental	Cantidad de contaminante que se encuentre mayor a 1% hasta 10% sobre el ECA o norma referencial <input type="radio"/>	Cantidad de contaminante que se encuentre mayor a 10% hasta 50% sobre el ECA o norma referencial <input type="radio"/>	Cantidad de contaminante que se encuentre mayor a 50% hasta 100% sobre el ECA o norma referencial <input checked="" type="radio"/>	Cantidad de contaminante que se encuentre mayor al 100% sobre el ECA o norma referencial <input type="radio"/>
		Infraestructura o residuos	Menor a 5 toneladas <input type="radio"/>	Entre 5 a 49 toneladas <input type="radio"/>	Entre 50 a 500 toneladas <input type="radio"/>	Mayor a 500 toneladas <input type="radio"/>
	Peligrosidad	Daños leves y reversibles <input type="radio"/>	Combustible <input type="radio"/>	Explosiva, inflamable, corrosiva <input checked="" type="radio"/>	Muy inflamable, muy tóxica, causa efectos irreversibles inmediatos <input type="radio"/>	
	Extensión	Presencia de población en un radio mayor a 1 km <input checked="" type="radio"/>	Presencia de población en un radio de 0,5 a 1 km <input type="radio"/>	Presencia de población en un radio menor de 0,5 km <input type="radio"/>	Presencia de población adyacente, localizada en el mismo lugar del pasivo <input type="radio"/>	
	Calidad del Medio	Pasivo ambiental que no afecte a los componentes ambientales <input type="radio"/>	Pasivo ambiental que se encuentre afectando en un componente ambiental, en al menos un parámetro establecido en el ECA o normal referencial <input checked="" type="radio"/>	Pasivo ambiental que se encuentre afectando en dos componentes ambientales, en al menos un parámetro por componente afectado establecido en el ECA o normal referencial <input type="radio"/>	Pasivo ambiental que se encuentre afectando dos o más componentes ambientales y dos o más parámetros por componente afectado establecido en el ECA o normal referencial <input type="radio"/>	

SALUD	Población afectada	Menor a 5 personas <input checked="" type="radio"/>	De 5 a 50 personas <input type="radio"/>	De 50 a 100 personas <input type="radio"/>	Más de 100 personas <input type="radio"/>
-------	--------------------	---	--	--	---

SEGURIDAD DE LA POBLACIÓN	Accesibilidad	Para llegar se requiere de un vehículo de transporte (bote, helicóptero, avión) <input type="radio"/>	En vehículo, seguido de distancia corta a pie (mayor a 1 km) <input type="radio"/>	Recorrido largo a pie en vía no demarcada (mayor de 1 km) <input checked="" type="radio"/>	Adyacente a áreas pobladas, corta distancia a pie (menos de 1 km) <input type="radio"/>
	Potencial de colapso	Instalaciones con cimentación deteriorada y con construcciones deterioradas a nivel del suelo (menor a 1,5 m) <input type="radio"/>	Instalaciones con cimentación deteriorada y con construcciones inestables de poca elevación (entre 1,5 y 2,5 m de altura) <input checked="" type="radio"/>	Instalaciones con cimentación deteriorada y con construcciones inestables y elevadas (mayor a 2,5 m de altura) <input type="radio"/>	Instalaciones con cimentación deteriorada y con construcciones inestables y elevadas, con potencial caída de escombros (mayor a 2,5 m de altura) potencial caída de escombros <input type="radio"/>
	Presencia de cercos	Zona afectada con cercos y señales, ambos deteriorados <input type="radio"/>	Zona afectada cercada y no señalizada <input type="radio"/>	Zona afectada no cercada pero señalizada <input type="radio"/>	Zona afectada no cercada ni señalizada <input checked="" type="radio"/>
	Potencial de incendios o explosivos	Existen residuos explosivos y/o combustibles cuyas propiedades se encuentran neutralizadas <input checked="" type="radio"/>	Existen residuos explosivos y/o combustibles almacenados en infraestructuras deterioradas <input type="radio"/>	Existen residuos explosivos y/o combustibles abandonados en áreas cercadas <input type="radio"/>	Existen residuos explosivos y/o combustibles abandonados a la intemperie <input type="radio"/>





FICHA PARA LA IDENTIFICACIÓN DE PASIVOS AMBIENTALES EN EL SUBSECTOR HIDROCARBUROS

Nº Muestras Recolectadas:	Aire	Agua superficial	Agua subterránea	Sedimento	Suelo	Efluentes	Emisiones
	0	0	0	0	2	0	1
Laboratorio / Número de informe de laboratorio:	No aplica	No aplica	No aplica	No aplica	AGQ/ S-14/25974; S-14/25975	No aplica	FICHA REPORTE N° 175-EM

Observaciones:

Rafael Vera Ttito
Unidad de Identificación de Pasivos
Ambientales del Subsector Hidrocarburos
Dirección de Evaluación



PERÚ

Ministerio
del Ambiente

Organismo de Evaluación y
Fiscalización Ambiental - OEFA

Dirección de Evaluación

"Año de la Promoción de la Industria Responsable y del Compromiso Climático"
"Decenio de las Personas con Discapacidad en el Perú"

ANEXO 3

Mapa de ubicación geográfica



LEYENDA

- Pasivo Ambiental del Subsector Hidrocarburo (PASH)
- Posibles Pasivos Ambientales
- Red vial
- Lotes petroleros

Tabla de descripción: Datos del Pozo

Ficha OEFA:	Código PERUPETRO:	Código en campo:
F01912	D_4_P	Pozo D_4_P

PERU Ministerio del Ambiente Organismo de Evaluación y Fiscalización Ambiental Dirección de Evaluación

Departamento de Piura, Provincia Talara, Distrito de Lobitos

IDENTIFICACIÓN DE PASIVOS AMBIENTALES DEL SUBSECTOR HIDROCARBUROS

Escala: 1 / 6 000
Datum Horizontal: Vichica
Proyección Transversal de Mercator
Sistema de Coordenadas: UTM, Zona 17

Elaborado: SIG OEFA	Fecha: Noviembre 2014
----------------------------	------------------------------

Fuente: Cartas Nacionales, escala 1:100 000 - IGN; Imágenes satelitales - Julio 2014; Lotes Petroleros - PERUPETRO - Marzo 2013; Identificación de pasivos - OSINERMIN - 2009, 2010; Pasivos ambientales - PERUPETRO - 2002.

LOTE VIIVI (EX LOTE VI)
PIURA
Talara
Lobitos



PERÚ

Ministerio
del Ambiente

Organismo de Evaluación y
Fiscalización Ambiental - OEFA

Dirección de Evaluación

"Año de la Promoción de la Industria Responsable y del Compromiso Climático"
"Decenio de las Personas con Discapacidad en el Perú"

ANEXO 4

Reporte de Monitoreo de Suelo



PERÚ

Ministerio
del AmbienteOrganismo de Evaluación y
Fiscalización Ambiental - OEFA

FICHA SUELO

N° 1305 SU

"Decenio de las Personas con Discapacidad en el Perú"
"Año de la Promoción de la Industria Responsable y del Compromiso Climático"**REPORTE DE MONITOREO AMBIENTAL EN EL MARCO DE LA IDENTIFICACIÓN DE PASIVOS AMBIENTALES DEL SUBSECTOR HIDROCARBUROS****1. DATOS DEL ADMINISTRADO**

Actividad	Identificación de pasivos ambientales del subsector hidrocarburos en el Lote VII/VI (ex Lote VI) - Pozo con código PERUPETRO D_4_P
Localidad, distrito, provincia y departamento	Distrito de Lobitos, provincia Talara, departamento Piura.

2. DATOS DEL MONITOREO

Fecha inicio (dd-mm-aa)	04-09-2014
Fecha fin (dd-mm-aa)	04-09-2014
Equipo Técnico	Rafael Vera Ttito (Dirección de Evaluación)
	Franchesca Pineda Tasayco (Dirección de Evaluación)

Puntos de monitoreo de suelo

N°	Código punto muestreo	Matriz	Fecha	Hora	Coordenadas UTM (Datum WGS84)			Descripción
					Zona	Este	Norte	
1	F01912-SU01	SU	04/09/2014	18:09	17	470105	9509729	La muestra de suelo se tomó a 2,5 m de distancia al noroeste del casing del Pozo D_4_P y a una profundidad de 0,3 m de la superficie del suelo.
2	F01912-SU02	SU	04/09/2014	18:15	17	470114	9509725	La muestra de suelo se tomó a 7 m de distancia al sureste del casing del Pozo D_4_P y a una profundidad de 0,35 m de la superficie del suelo.

Protocolo de monitoreo

Guía para Muestreo de Suelos en el marco del Decreto Supremo N° 002-2013-MINAM, Estándares de Calidad Ambiental (ECA) para Suelo, aprobada con R.M. N° 085-2014-MINAM - Ministerio del Ambiente.



www.oefa.gob.pe

Av. República de Panamá 3542
San Isidro - Lima, Perú
T (511) 7131553



PERÚ

Ministerio
del AmbienteOrganismo de Evaluación y
Fiscalización Ambiental - OEFA"Decenio de las Personas con Discapacidad en el Perú"
"Año de la Promoción de la Industria Responsable y del Compromiso Climático"**Parámetros a analizar**

Matriz	Parámetros a analizar	Observaciones
Suelo	Fracción de Hidrocarburos F1 (C ₅ -C ₁₀) Fracción de Hidrocarburos F2 (C ₁₀ -C ₂₈) Fracción de Hidrocarburos F3 (C ₂₈ -C ₄₀)	Análisis en Laboratorio TDR N° 2114-LAB-2014

Laboratorio

AGQ Perú S.A.C.

3. OBSERVACIONES

- El estado de tiempo en la zona presentó cielo despejado y con fuertes vientos de suroeste a noreste.
- Esta ficha no incluye los resultados analíticos del monitoreo ambiental, por cuanto aún no se cuenta con los reportes de laboratorio.

4. ANEXOS

	Sí	No
Copia de Cadena de Custodia con sello de recepción del laboratorio	X	
Registro fotográfico de cada muestra	X	

FECHA

San Isidro, 20 OCT. 2014




Rafael Vera Tito
EVALUADOR



www.oefa.gob.pe

Av. República de Panamá 3542
San Isidro - Lima, Perú
T (511) 7131553



PERÚ

Ministerio
del Ambiente

Organismo de Evaluación y
Fiscalización Ambiental - OEFA

"Decenio de las Personas con Discapacidad en el Perú"
"Año de la Promoción de la Industria Responsable y del Compromiso Climático"

ANEXO I

Copia de Cadena de Custodia con sello de recepción del laboratorio



CADENA DE CUSTODIA / SOLICITUD DE ANÁLISIS

CLIENTE		MAP:		Pág. de	
DIRECCIÓN PERSONA DE CONTACTO TELÉFONO / e-mail CONTRATO / OTRA REF.		Otro pH-9 pH-2 E P V		(2) IN SITU	
RAZÓN SOCIAL RUC DOMICILIO NOMBRE DEL PROYECTO LUGAR DE MUESTREO		ANÁLISIS REQUERIDOS LABORATORIO FIJO		Indicar con una (X) los recuadros inferiores según los análisis requeridos por cada muestra	
Código de Laboratorio Punto de Muestreo Muestra Fecha (dd-mm-aa) Hora (24 HR)		Numero de alícuotas-trascos por punto de muestreo Análisis Tipo Aplicable (AT)		(2) IN SITU	
(1) MATRIZ: Agua Residual Doméstica, Municipal, Industrial, Agua Natural, Subterránea (Manantial/Frío, Fermal), Superficial (Río, Laguna/Lago), Agua de Consumo Humano, Bebida (potable, embotellada), Piscina, Laguna artificial, Agua Salobrense, Salobre (2) IN SITU: En caso de muestras tomadas por el cliente en donde quiera que los parámetros in situ se muestren en el informe de laboratorio. Indicar Parámetro y valor obtenido.		(X) X (X) X X (X) X X		AGO PERU S.A. DPTO. OPERACIONES 08 SEP 2014	
MUESTREO REALIZADO POR Responsable: Firma:		INFORMACIÓN DEL MUESTREO OBSERVACIONES / INCIDENCIAS		SUPERVISOR / CLIENTE Nombre: Cargo: Firma:	
Entregado por: Recibido por: Fecha: Hora: (24 HR)		LABORATORIO - RECEPCIÓN DE MUESTRAS		Dígito empuje de muestras Conexión de la(s) Muestra(s)	



PERU

Ministerio
del Ambiente

Organismo de Evaluación y
Fiscalización Ambiental - OEFA

"Decenio de las Personas con Discapacidad en el Perú"
"Año de la Promoción de la Industria Responsable y del Compromiso Climático"

ANEXO II

Registro fotográfico



PERÚ

Ministerio
del Ambiente

Organismo de Evaluación y
Fiscalización Ambiental - OEFA

"Decenio de las Personas con Discapacidad en el Perú"
"Año de la Promoción de la Industria Responsable y del Compromiso Climático"



Fotografía N° 1. Toma de muestra de suelo en el punto F01912-SU01 ubicado a 2,5 m al noroeste del Pozo D_4_P.



Fotografía N° 2. Toma de muestra de suelo en el punto F01912-SU02 ubicado a 7 m al sureste del Pozo D_4_P.



PERÚ

Ministerio
del Ambiente

Organismo de Evaluación y
Fiscalización Ambiental - OEFA

Dirección de Evaluación

"Año de la Promoción de la Industria Responsable y del Compromiso Climático"
"Decenio de las Personas con Discapacidad en el Perú"

ANEXO 5

Reporte de Monitoreo de Emisiones Gaseosas Fugitivas



PERU

Ministerio
del AmbienteOrganismo de Evaluación y
Fiscalización Ambiental - OEFAFICHA EMISIONES
GASEOSAS
N° 175-EM"Decenio de las Personas con Discapacidad en el Perú"
"Año de la Promoción de la Industria Responsable y del Compromiso Climático"

REPORTE DE MONITOREO AMBIENTAL EN EL MARCO DE LA IDENTIFICACIÓN DE PASIVOS AMBIENTALES DEL SUBSECTOR HIDROCARBUROS

1. DATOS GENERALES

Actividad	Identificación de pasivos ambientales del subsector hidrocarburos en el Lote VII/VI (ex Lote VII) - Pozo con código PERUPETRO D 4 P. Ficha OEFA F01912
Localidad, distrito, provincia y departamento	Distrito Lobitos, Provincia Talara, departamento Piura.

2. DATOS DEL MONITOREO

Fecha inicio (dd-mm-aa)	04 de septiembre de 2014
Fecha fin (dd-mm-aa)	04 de septiembre de 2014
Equipo Técnico	Rafael Vera Tito (Dirección de Evaluación) Franchesca Pineda Tasayco (Dirección de Evaluación)

Puntos de monitoreo de Emisiones

N°	Código punto de medición	Matriz	Coordenadas UTM (Datum WGS84)			Descripción
			Zona	Este	Norte	
1	F01912-EM01	EMISIONES GASEOSAS	17	470106	9508727	La medición se realizó en la fuente de emisión, boca del pozo, en tres intervalos de tiempo de 5 minutos cada uno.
2	F01912-VA01	Verificación en alrededores	17	No aplica	No aplica	Medición referencial, se realizó un recorrido en el área circundante alrededor del pozo en un radio de 1 a 3 m, con una duración de 10 minutos.

Protocolo de monitoreo

Debido a la ausencia de una guía de monitoreo nacional para emisiones fugitivas se tomaron las recomendaciones del manual técnico OSHA Technical Manual, Section II: Sampling, Measurement Methods and Instruments, Chapter 1 Personal Sampling For Air Contaminants, Chapter 3 Technical Equipment: Direct-Reading Instrumentation for Air Contaminants.





PERU

Ministerio
del AmbienteOrganismo de Evaluación y
Fiscalización Ambiental - OEFA

"Decenio de las Personas con Discapacidad en el Perú"
"Año de la Promoción de la Industria Responsable y del Compromiso Climático"

Parámetros de medición

Matriz	Parámetros de medición
EMISIONES GASEOSAS	<ul style="list-style-type: none"> ❖ Compuestos Orgánicos Volátiles (COV_s) ❖ Nivel Inferior de Explosividad (LEL) ❖ Oxígeno (O₂) ❖ Sulfuro de Hidrógeno (H₂S)

3. RESULTADOS Y PARAMETROS DE CAMPO

EQUIPO EMPLEADO			MultiRAE Lite - PGM6208 (Monitor de gases múltiple)										
CODIGO DE PUNTO DE MEDICION	FECHA	HORA DE INICIO	PARAMETROS										
			LEL (%)		O ₂ (%)		H ₂ S (mg/m ³)			COVs (mg/m ³)			
			MIN.	MAX.	MIN.	MAX.	MIN.	MAX.	PROM	MIN.	MAX.	PROM	
F01912-EM01	04/09/2014	17:49	0	0	20,9	20,9	0	0,1	0	0	0	1	0
F01912-VA01	04/09/2014	17:33	0	0	20,9	20,9	0	0,1	0	0	0	0	0

4. OBSERVACIONES

- El estado del tiempo se presentó con cielo despejado y fuertes vientos.

5. ANEXOS

	Sí	No
Registro fotográfico	X	
Copia de Certificado de Calibración de equipo.	X	
Tabla con registro detallado de datos.	X	

FECHA

San Isidro, 21 OCT. 2014



Rafahel Vera Tito
Rafahel Vera Tito
EVALUADOR





PERÚ

Ministerio
del Ambiente

Organismo de Evaluación y
Fiscalización Ambiental - OEFA

"Decenio de las Personas con Discapacidad en el Perú"
"Año de la Promoción de la Industria Responsable y del Compromiso Climático"

ANEXO I

Registro Fotográfico.



PERÚ

Ministerio
del Ambiente

Organismo de Evaluación y
Fiscalización Ambiental - OEFA

"Decenio de las Personas con Discapacidad en el Perú"
"Año de la Promoción de la Industria Responsable y del Compromiso Climático"



Fotografía N° 1. Medición en el punto F01912-EM01, ubicado en la fuente de emisión en boca del Pozo D_4_P.



Fotografía N° 2. Mediciones en el punto F01912-VA01, se realizó en un recorrido en el área circundante alrededor del Pozo D_4_P en un radio de 1 m.



PERU

Ministerio
del Ambiente

Organismo de Evaluación y
Fiscalización Ambiental - OEFA

"Decenio de las Personas con Discapacidad en el Perú"
"Año de la Promoción de la Industria Responsable y del Compromiso Climático"

ANEXO II

Copia del Certificado de Calibración.

CERTIFICADO DE CONFORMIDAD

CERTIFICADO N°: 000344-MAB3Z081P4

1. DATOS DEL INSTRUMENTO

Equipo	Fabricante	Modelo	Serial N°
Monitor de gases múltiples	Rae Systems Inc.	MultiRAE Lite - PGM6208	MAB3Z081P4

2. DATOS DE LOS SENSORES INSTALADOS

Sensor	Serial N°	N° de Parte	Vencimiento	Rango	Resolución
Oxígeno	SC03420054P2	C03-0942-000	Febrero 2015	0 a 30,0%	0,1%
Gases Combustibles	SC03110327N8	C03-0911-000	Febrero 2015	0 a 100% LEL	1% LEL
Sulfuro de Hidrógeno	SC03070251N7	C03-0907-000	Febrero 2015	0 a 100 ppm	1 ppm
Gases de VOC	SC03A30146QC	C03-0912-003	Marzo 2015	0 a 1000 ppm	1 ppm

3. VERIFICACIÓN DE CALIBRACIÓN

Sensor	Valor Correcto	Indica	Error
Oxígeno	99.9% (puro N2) Nitrógeno	0,0 %	0,0 %
Oxígeno	18.0% O2 (±2%) Oxígeno	18,0 %	0,0 %
Oxígeno	19.0% O2 (±2%) Oxígeno	19,00%	0,0 %
Oxígeno	20.9% O2 (±2%) Oxígeno	20,9 %	0,0 %
Combustible	50% LEL (±5%) Metano	50%	0,0 %
Gases de VOC	100 ppm (±2%) Isobutileno	100 ppm	0,0 ppm
Sulfuro de hidrógeno	10 ppm (±2%) Sulfuro de Hidrogeno	10 ppm	0,0 ppm

4. CONDICIONES DEL LABORATORIO

Temperatura	Humedad Relativa	Presión Ambiental
23 °C	60 %	1003 hPa

5. EQUIPAMIENTO PARA EL BUMP TEST

Item	Fabricante	Model	Serial no.	Descripción
1.	Rae Systems Inc.	C-10	201212061	Regulador C-10 @ 1 L/min
2.	Rae Systems Inc.	CGA - 600	197032593	Regulador CGA- 600 @ 0,5L/min
3.	Rae Systems Inc.	600-0062-000	1496664 Cyl 39	Cilindro de Calibración O2 @ 0%
4.	Rae Systems Inc.	600-0061-001	1517811 Cyl 10	Cilindro de Calibración O2 @ 19%
5.	Rae Systems Inc.	600-0061-000	1514911 Cyl 76	Cilindro de Calibración O2 @ 20.9%
6.	Rae Systems Inc.	600-0002-000	1528479 Cyl 147	Cilindro de Calibración iC4H8 @ 100ppm VOC
7.	Rae Systems Inc.	600-0050-070	1527085 Cyl 59	Cilindro de Calibración O2@18% / CH4@50%LEL / CO@50ppm / H2S@10ppm

DECLARACIÓN DE PRUEBAS & CONFORMIDAD

1. De esta manera la empresa Grupo Ecológico & Instrumental S.A.C. declara que este instrumento ha sido verificado en su calibración y probado en el cumplimiento de los procedimientos del fabricante y cumple con todas las especificaciones dadas en el Manual (s) o los superan, respectivamente para la configuración habilitada para los sensores de VOC, H2S, LEL, y O2.

2. La verificación de la calibración se realizó con los gases patrones y es atribuible de referencia estándar.

3. La información que aparece en esta ficha técnica se ha elaborado específicamente para este instrumento. Este formato se llena con la información del equipamiento y procedimientos que permitan la verificación integral de aseguramiento de la calidad de los datos suministrados en este documento.

Especialista Certificado: Henry Pereda

Lima, Fecha: 29-08-2014
Vence: 28-02-2015

GRUPO ECOLÓGICO & INSTRUMENTAL S.A.C.

www.grupocolperu.com

Dirección: Av. Víctor Sarria 1282 Lima 01 - Perú

Nextel: (94) 626-8988 / Central Telefónica: (+511) 637-4864

E-mail: ventas@grupocolperu.com



PERÚ

Ministerio
del Ambiente

Organismo de Evaluación y
Fiscalización Ambiental - OEFA

"Decenio de las Personas con Discapacidad en el Perú"
"Año de la Promoción de la Industria Responsable y del Compromiso Climático"

ANEXO III

Registro de datos.



PERÚ

Ministerio
del AmbienteOrganismo de Evaluación y
Fiscalización Ambiental - OEFA"Decenio de las Personas con Discapacidad en el Perú"
"Año de la Promoción de la Industria Responsable y del Compromiso Climático"

F02912-EM01													
Dato	Fecha/Hora	LEL(%LEL)	LEL(%LEL)	LEL(%LEL)	OXY(%)	OXY(%)	OXY(%)	H ₂ S(mg/m ³)	H ₂ S(mg/m ³)	H ₂ S(mg/m ³)	VOC(mg/m ³)	VOC(mg/m ³)	VOC(mg/m ³)
		(Min)	(Avg)	(Max)	(Min)	(Avg)	(Max)	(Min)	(Avg)	(Max)	(Min)	(Avg)	(Max)
1	04/03/2014 17:49	0	0	0	20.9	20.9	20.9	0	0	0	0	0	1
2	04/03/2014 17:50	0	0	0	20.9	20.9	20.9	0	0	0	0	0	0
3	04/03/2014 17:51	0	0	0	20.9	20.9	20.9	0	0	0	0	0	1
4	04/03/2014 17:52	0	0	0	20.9	20.9	20.9	0	0	0	0	0	1
5	04/03/2014 17:53	0	0	0	20.9	20.9	20.9	0	0	0	0	0	1
6	04/03/2014 17:59	0	0	0	20.9	20.9	20.9	0	0	0.1	0	0	0
7	04/03/2014 18:00	0	0	0	20.9	20.9	20.9	0	0	0.1	0	0	0
8	04/03/2014 18:01	0	0	0	20.9	20.9	20.9	0	0	0.1	0	0	0
9	04/03/2014 18:02	0	0	0	20.9	20.9	20.9	0	0	0	0	0	0
10	04/03/2014 18:03	0	0	0	20.9	20.9	20.9	0	0	0.1	0	0	0
11	04/03/2014 18:13	0	0	0	20.9	20.9	20.9	0	0	0	0	0	0
12	04/03/2014 18:14	0	0	0	20.9	20.9	20.9	0	0	0	0	0	0
13	04/03/2014 18:15	0	0	0	20.9	20.9	20.9	0	0	0	0	0	0
14	04/03/2014 18:16	0	0	0	20.9	20.9	20.9	0	0	0	0	0	0
15	04/03/2014 18:17	0	0	0	20.9	20.9	20.9	0	0	0	0	0	0

F02912-VAD1													
Dato	Fecha/Hora	LEL(%LEL)	LEL(%LEL)	LEL(%LEL)	OXY(%)	OXY(%)	OXY(%)	H ₂ S(mg/m ³)	H ₂ S(mg/m ³)	H ₂ S(mg/m ³)	VOC(mg/m ³)	VOC(mg/m ³)	VOC(mg/m ³)
		(Min)	(Avg)	(Max)	(Min)	(Avg)	(Max)	(Min)	(Avg)	(Max)	(Min)	(Avg)	(Max)
1	04/03/2014 17:33	0	0	0	20.9	20.9	20.9	0	0	0.1	0	0	0
2	04/03/2014 17:34	0	0	0	20.9	20.9	20.9	0	0	0.1	0	0	0
3	04/03/2014 17:35	0	0	0	20.9	20.9	20.9	0	0	0	0	0	0
4	04/03/2014 17:36	0	0	0	20.9	20.9	20.9	0	0	0.1	0	0	0
5	04/03/2014 17:37	0	0	0	20.9	20.9	20.9	0	0	0	0	0	0
6	04/03/2014 17:38	0	0	0	20.9	20.9	20.9	0	0	0.1	0	0	0
7	04/03/2014 17:39	0	0	0	20.9	20.9	20.9	0	0	0	0	0	0
8	04/03/2014 17:40	0	0	0	20.9	20.9	20.9	0	0	0	0	0	0
9	04/03/2014 17:41	0	0	0	20.9	20.9	20.9	0	0	0	0	0	0
10	04/03/2014 17:42	0	0	0	20.9	20.9	20.9	0	0	0.1	0	0	0



PERÚ

Ministerio
del Ambiente

Organismo de Evaluación y
Fiscalización Ambiental - OEFA

Dirección de Evaluación

"Año de la Promoción de la Industria Responsable y del Compromiso Climático"
"Decenio de las Personas con Discapacidad en el Perú"

ANEXO 6


Informe de ensayo de laboratorio

INFORME DE ENSAYO


Nº de Referencia:	S-14/25974	Registrada en:	AGQ Perú	Cliente:	OEFA
Análisis:	S-2000 (TPHs C5-C40_a) (PE)	Centro Análisis:	AGQ España	Domicilio:	AV. REPUBLICA DE PANAMA 3542 SAN ISIDRO LIMA
Tipo Muestra:	SUELOS RD	Fecha Toma Muestra:	04/09/2014	Cod Cliente:	106327
Lugar de Muestreo:	LOBITOS - TALARA - PIURA	Fecha Recepción:	08/09/2014	Contrato:	PE14-0228-AMB
Punto de Muestreo:	F01912-SU01	Fecha Inicio:	11/09/2014	Cliente tercero:	
Muestreado por:	Cliente	Fecha Fin:	09/10/2014	PNT Muestreo	
Descripción:	TDR N° 2114 / F01912-SU01	Lote:			

A continuación se expone el Informe de Ensayo y Anexo Técnico asociados a la muestra, en los cuales se pueden consultar toda la información relacionada con los ensayos realizados.

Los Resultados emitidos en este informe, no han sido corregidos con factores de recuperación. Siguiendo el protocolo recogido en nuestro manual de calidad, AGQ guardará bajo condiciones controladas la muestra durante un periodo determinado después de la finalización del análisis. Una vez transcurrido este periodo, la muestra será eliminada. Si desea información adicional o cualquier aclaración, no dude en ponerse en contacto con nosotros.


 P. A.

Yoel Iñigo CQP 826
Resp. Lab. Inorgánico


 P. A.

Mercedes Naranjo Vasco
Resp. Lab. Inorgánico


 P. A.

Mª del Mar Del Valle García
Resp. Lab. Orgánico

Fecha Emisión 22/10/14

Observaciones:

HORA DE MUESTREO: 18:09 H.

Autorizaciones - Homologaciones

EMPRESA COLABORADORA MINISTERIO MEDIO AMBIENTE. - AUTORIZACION POR PARTE CONSEJERIA AGRICULTURA DE LA JUNTA DE ANDALUCIA. - ENTIDAD COLABORADORA DE LA CONSEJERIA MEDIO AMBIENTE DE LA JUNTA DE ANDALUCIA (ECCMA). - AUTORIZACION DE LA CONSEJERIA AGRICULTURA DE LA COMUNIDAD VALENCIANA. - HOMOLOGACION DE LA CONSEJERIA AGRICULTURA DE CASTILLA LA MANCHA

INFORME DE ENSAYO

Nº de Referencia:	S-14/25974	Tipo Muestra:	SUELOS RD
Descripción:	TDR Nº 2114 / F01912-SU01	Fecha Fin:	09/10/2014

RESULTADOS ANALITICOS

Parámetro	Resultado	Unidades	CMA
Características Básicas			
Humedad	0,37	%	

Nota: L.D.T.: Limite de Determinación. SP: sólo parental. Los Resultados de este informe solo afectan a la muestra tal como es recibida en el laboratorio. Queda prohibida la reproducción parcial de este informe sin la aprobación por escrito del laboratorio. Las incertidumbres (expresadas como +/-2s) están recogidas en el anexo técnico adjunto. Los parámetros marcados con asterisco (*) no están incluidos en el Alcance de Acreditación. El cliente proporciona todos los datos asociados a la Toma de Muestras, cuando esta ha sido realizada por él. N/A: No Aplica. El método de análisis de multiresiduos no es el más adecuado para la determinación de S elemental, los valores obtenidos deben ser considerados como semicuantitativos y orientativos

INFORME DE ENSAYO

Nº de Referencia: S-14/25974	Tipo Muestra: SUELOS RD
Descripción: TDR Nº 2114 / F01912-SU01	Fecha Fin: 09/10/2014

RESULTADOS ANALITICOS

Parámetro	Resultado	Unidades	CMA	Parámetro	Resultado	Unidades	CMA
Hidrocarburos							
Hidrocarb Totales >C10-C28	1869	mg/Kg		Hidrocarb Totales >C28-C40	2409	mg/Kg	
Hidrocarb Totales >C6-C10	< 10	mg/Kg		* Hidrocarburos Totales C5-C10	< 10	mg/Kg	
* Hidrocarb Totales >C5-C40	4278	mg/Kg		* Hidrocarburos Totales C5	< 10	mg/Kg	

Nota: L.D.T.: Límite de Determinación. SP: sólo parental. Los Resultados de este informe solo afectan a la muestra tal como es recibida en el laboratorio. Queda prohibida la reproducción parcial de este informe sin la aprobación por escrito del laboratorio. Las incertidumbres (expresadas como +/-2s) están recogidas en el anexo técnico adjunto. Los parámetros marcados con asterisco (*) no están incluidos en el Alcance de Acreditación. El cliente proporciona todos los datos asociados a la Toma de Muestras, cuando esta ha sido realizada por él. N/A: No Aplica. El método de análisis de multiresiduos no es el más adecuado para la determinación de S elemental, los valores obtenidos deben ser considerados como semicuantitativos y orientativos

INFORME DE ENSAYO

Nº de Referencia:	S-14/25974	Tipo Muestra:	SUELOS RD
Descripción:	TDR Nº 2114 / F01912-SU01	Fecha Fin:	09/10/2014

ANEXO TECNICO

Parámetro	PNT	Técnica	Incert	Rango (1)
Características Básicas				
Humedad	PE-980	Gravimetría	±7%	0,1 - 50 %

Nota: L.D.T.: Límite de Determinación, SP: sólo parental. Los Resultados de este informe solo afectan a la muestra tal como es recibida en el laboratorio. Queda prohibida la reproducción parcial de este informe sin la aprobación por escrito del laboratorio. Las incertidumbres (expresadas como $\pm 2s$) están recogidas en el anexo técnico adjunto. Los parámetros marcados con asterisco (*) no están incluidos en el Alcance de Acreditación. El cliente proporciona todos los datos asociados a la Toma de Muestras, cuando esta ha sido realizada por él. N/A: No Aplica. El método de análisis de multiresiduos no es el más adecuado para la determinación de S elemental, los valores obtenidos deben ser considerados como semicuantitativos y orientativos

INFORME DE ENSAYO

Nº de Referencia: S-14/25974	Tipo Muestra: SUELOS RD
Descripción: TDR Nº 2114 / F01912-SU01	Fecha Fin: 09/10/2014

ANEXO TECNICO

Parámetro	Incert	Rango (1)	Parámetro	Incert	Rango (1)
Hidrocarburos					
PNT: PE-649 (EPA 8015D)			Técnica Cromat CG FID/ECD		
Hidrocarb Totales >C10-C28	±27%	10 - 20000 mg/Kg	Hidrocarb Totales >C28-C40	±27%	10 - 20000 mg/Kg
Hidrocarb Totales >C6-C10	±27%	10 - 20000 mg/Kg	* Hidrocarburos Totales C5-C10	-	10 - 20000 mg/Kg
* Hidrocarb Totales >C5-C40	-	10 - 30000 mg/Kg	* Hidrocarburos Totales C5	-	10 - 20000 mg/Kg

Nota: L.D.T.: Límite de Determinación. SP: sólo parental. Los Resultados de este informe solo afectan a la muestra tal como es recibida en el laboratorio. Queda prohibida la reproducción parcial de este informe sin la aprobación por escrito del laboratorio. Las incertidumbres (expresadas como +/-2s) están recogidas en el anexo técnico adjunto. Los parámetros marcados con asterisco (*) no están incluidos en el Alcance de Acreditación. El cliente proporciona todos los datos asociados a la Toma de Muestras, cuando esta ha sido realizada por él. N/A: No Aplica. El método de análisis de multiresiduos no es el más adecuado para la determinación de S elemental, los valores obtenidos deben ser considerados como semicuantitativos y orientativos


(1) El rango mínimo se corresponde con el límite de Determinación, a partir del cual cuantificamos.

INFORME DE ENSAYO


Nº de Referencia:	S-14/25975	Registrada en:	AGQ Perú	Cliente:	OEFA
Análisis:	S-2000 (TPHs C5-C40_a) (PE)	Centro Análisis:	AGQ España	Domicilio:	AV. REPUBLICA DE PANAMA 3542 SAN ISIDRO LIMA
Tipo Muestra:	SUELOS RD	Fecha Toma Muestra:	04/09/2014	Cod Cliente:	106327
Lugar de Muestreo:	LOBITOS - TALARA - PIURA	Fecha Recepción:	08/09/2014	Contrato:	PE14-0228-AMB
Punto de Muestreo:	F01912-SU02	Fecha Inicio:	11/09/2014	Cliente tercero:	
Muestreado por:	Cliente	Fecha Fin:	09/10/2014	PNT Muestreo	
Descripción:	TDR Nº 2114 / F01912-SU02	Lote:			

A continuación se expone el Informe de Ensayo y Anexo Técnico asociados a la muestra, en los cuales se pueden consultar toda la información relacionada con los ensayos realizados.

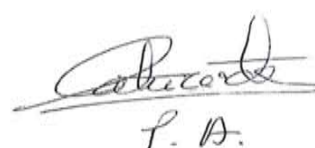
Los Resultados emitidos en este informe, no han sido corregidos con factores de recuperación. Siguiendo el protocolo recogido en nuestro manual de calidad, AGQ guardará bajo condiciones controladas la muestra durante un periodo determinado después de la finalización del análisis. Una vez transcurrido este periodo, la muestra será eliminada. Si desea información adicional o cualquier aclaración, no dude en ponerse en contacto con nosotros.



Mª del Mar Del Valle García
Resp. Lab. Orgánico



Yoel Iñigo CQP 826
Resp. Lab. Inorgánico



Mercedes Naranjo Vasco
Resp. Lab. Inorgánico

Fecha Emisión 9/10/14

Observaciones:

HORA DE MUESTREO: 18:15 H.

Autorizaciones - Homologaciones

EMPRESA COLABORADORA MINISTERIO MEDIO AMBIENTE. - AUTORIZACION POR PARTE CONSEJERIA AGRICULTURA DE LA JUNTA DE ANDALUCIA. - ENTIDAD COLABORADORA DE LA CONSEJERIA MEDIO AMBIENTE DE LA JUNTA DE ANDALUCIA (ECCMA). - AUTORIZACION DE LA CONSEJERIA AGRICULTURA DE LA COMUNIDAD VALENCIANA. - HOMOLOGACION DE LA CONSEJERIA AGRICULTURA DE CASTILLA LA MANCHA

INFORME DE ENSAYO

Nº de Referencia:	S-14/25975	Tipo Muestra:	SUELOS RD
Descripción:	TDR Nº 2114 / F01912-SU02	Fecha Fin:	09/10/2014

RESULTADOS ANALITICOS

Parámetro	Resultado	Unidades	CMA
Características Básicas			
Humedad	0,74	%	

Nota: L.D.T.: Límite de Determinación. SP: sólo parental. Los Resultados de este informe solo afectan a la muestra tal como es recibida en el laboratorio. Queda prohibida la reproducción parcial de este informe sin la aprobación por escrito del laboratorio. Las incertidumbres (expresadas como +/-2s) están recogidas en el anexo técnico adjunto. Los parámetros marcados con asterisco (*) no están incluidos en el Alcance de Acreditación. El cliente proporciona todos los datos asociados a la Toma de Muestras, cuando esta ha sido realizada por él. N/A: No Aplica. El método de análisis de multiresiduos no es el más adecuado para la determinación de S elemental, los valores obtenidos deben ser considerados como semicuantitativos y orientativos

INFORME DE ENSAYO

Nº de Referencia:	S-14/25975	Tipo Muestra:	SUELOS RD
Descripción:	TDR Nº 2114 / F01912-SU02	Fecha Fin:	09/10/2014

RESULTADOS ANALITICOS

Parámetro	Resultado	Unidades	CMA	Parámetro	Resultado	Unidades	CMA
Hidrocarburos							
Hidrocarb Totales >C10-C28	287	mg/Kg		Hidrocarb Totales >C28-C40	412	mg/Kg	
Hidrocarb Totales >C6-C10	< 10	mg/Kg		* Hidrocarburos Totales C5-C10	< 10	mg/Kg	
* Hidrocarb Totales >C5-C40	699	mg/Kg		* Hidrocarburos Totales C5	< 10	mg/Kg	

Nota: L.D.T.: Límite de Determinación. SP: sólo parental. Los Resultados de este informe solo afectan a la muestra tal como es recibida en el laboratorio. Queda prohibida la reproducción parcial de este informe sin la aprobación por escrito del laboratorio. Las incertidumbres (expresadas como +/-2s) están recogidas en el anexo técnico adjunto. Los parámetros marcados con asterisco (*) no están incluidos en el Alcance de Acreditación. El cliente proporciona todos los datos asociados a la Toma de Muestras, cuando esta ha sido realizada por él. N/A: No Aplica. El método de análisis de multiresiduos no es el más adecuado para la determinación de S elemental, los valores obtenidos deben ser considerados como semicuantitativos y orientativos

INFORME DE ENSAYO

Nº de Referencia:	S-14/25975	Tipo Muestra:	SUELOS RD
Descripción:	TDR Nº 2114 / F01912-SU02	Fecha Fin:	09/10/2014

ANEXO TECNICO

Parámetro	PNT	Técnica	Incert	Rango (1)
Características Básicas				
Humedad	PE-980	Gravimetría	±7%	0,1 - 50 %

Nota: L.D.T.: Limite de Determinación. SP: sólo parental. Los Resultados de este informe solo afectan a la muestra tal como es recibida en el laboratorio. Queda prohibida la reproducción parcial de este informe sin la aprobación por escrito del laboratorio. Las Incertidumbres (expresadas como +/-2s) están recogidas en el anexo técnico adjunto. Los parámetros marcados con asterisco (*) no están incluidos en el Alcance de Acreditación. El cliente proporciona todos los datos asociados a la Toma de Muestras, cuando esta ha sido realizada por él. N/A: No Aplica. El método de análisis de multiresiduos no es el más adecuado para la determinación de S elemental, los valores obtenidos deben ser considerados como semicuantitativos y orientativos

INFORME DE ENSAYO

Nº de Referencia:	S-14/25975	Tipo Muestra:	SUELOS RD
Descripción:	TDR Nº 2114 / F01912-SU02	Fecha Fin:	09/10/2014

ANEXO TECNICO

Parámetro	Incert	Rango (1)	Parámetro	Incert	Rango (1)
Hidrocarburos					
PNT: PE-649 (EPA 8015D)			Técnica Cromat CG FID/ECD		
Hidrocarb Totales >C10-C28	±27%	10 - 20000 mg/Kg	Hidrocarb Totales >C28-C40	±27%	10 - 20000 mg/Kg
Hidrocarb Totales >C6-C10	±27%	10 - 20000 mg/Kg	* Hidrocarburos Totales C5-C10	-	10 - 20000 mg/Kg
* Hidrocarb Totales >C5-C40	-	10 - 30000 mg/Kg	* Hidrocarburos Totales C5	-	10 - 20000 mg/Kg

Nota: L.D.T.: Límite de Determinación, SP: sólo parental. Los Resultados de este informe solo afectan a la muestra tal como es recibida en el laboratorio. Queda prohibida la reproducción parcial de este informe sin la aprobación por escrito del laboratorio. Las incertidumbres (expresadas como $\pm 2s$) están recogidas en el anexo técnico adjunto. Los parámetros marcados con asterisco (*) no están incluidos en el Alcance de Acreditación. El cliente proporciona todos los datos asociados a la Toma de Muestras, cuando esta ha sido realizada por él. N/A: No Aplica. El método de análisis de multiresiduos no es el más adecuado para la determinación de S elemental, los valores obtenidos deben ser considerados como semicuantitativos y orientativos

(1) El rango mínimo se corresponde con el límite de Determinación, a partir del cual cuantificamos.



PERÚ

Ministerio
del Ambiente

Organismo de Evaluación y
Fiscalización Ambiental - OEFA

Dirección de Evaluación

"Año de la Promoción de la Industria Responsable y del Compromiso Climático"
"Decenio de las Personas con Discapacidad en el Perú"

ANEXO 7

Ficha de información de pozo (fuente: Estudio PERUPETRO)



PERÚ

Ministerio
del AmbienteOrganismo de
Evaluación y
Fiscalización Ambiental

"Decenio de las Personas con Discapacidad en el Perú"

"Año de la Promoción de la Industria Responsable y del Compromiso Climático"

INFORMACIÓN DE POZO

Pozo	D_4_P	Área	Lobitos	Lote	VI
Coordenada Este		Coordenada Norte			
Cía Operadora	Sapet				
Cía Perforació	Douglas Oil Co.				
Prioridad de Abandono		Profundidad total	3903		
Fecha de Perforación	31/08/1954		Profundidad efectiva	3283	
Fecha de Completación	31/08/1954				
Casing de Superficie e Intermedios	11 3/4"-J55				
Profundidad de casing de Superficie e Intermedios	395'-10'				
Casing de producción y laines	7"-J55				
Profundidad de casing de producción y laines	3316'-10'				
Intervalos Perforados	3266'-3134'				
Tope Cemento		Formaciones	Pariñas		
Tipo y Cantidad de Tapones	Cemento (1)				
Profundidad de tapones	3318'				
Tope de Tapones	3283		Estado	Abandonado productor de petróleo	
Intervalos abiertos	3266'-3134'		Fecha de último Estado		
Adecuadamente abandonado	No		Último Servicio de Pozos		
Cumple con Legislación	No		Fecha Último Servicio de Pozos		
Impacto Ambiental y Seguridad	Pozo lleno				
Código Intervención	2A		Se encuentra entre Construcciones	No	
Estado del pozo	APA		Acceso	Si	
Identificado	Si		Terraplèn	Si	
Rx Abandono			Foto		
Observaciones	No hay file.				

Fuente: PERUPETRO - 2002



PERÚ

Ministerio
del Ambiente

Organismo de Evaluación y
Fiscalización Ambiental - OEFA

Dirección de Evaluación

"Año de Promoción de la Industria Responsable y del Compromiso Climático"
"Decenio de las Personas con Discapacidad en el Perú"

ANEXO 8

Ficha de identificación de Pasivos Ambientales del OSINERGMIN

Número: 0369

Fecha: 18 de setiembre del 2009

1. LOCALIZACIÓN

Lote: VI

Área de Producción: Yacimiento Lobitos

Distrito: Lobitos

Provincia: Talara

Región: Grau

Identificación del Pozo según PERUPETRO : D_4_P

Coordenadas UTM Insitu (Sistema WGS84)

Zona

Norte

Este

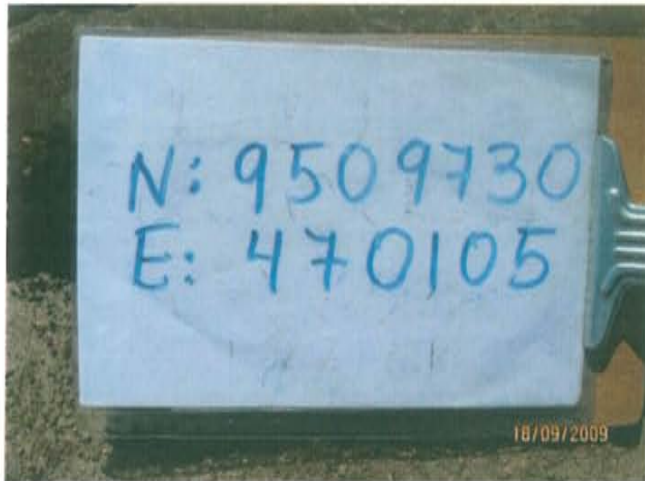
9509730

470105

17

2. DESCRIPCIÓN DEL PASIVO AMBIENTAL

En la plataforma del pozo APA D_4_P se observó suelos impregnados con hidrocarburos a nivel de superficie, presencia de gases provenientes del pozo, no se observaron poblaciones cercanas, existen vías de acceso hacia el pozo. Las especies vegetales identificadas fueron Algarrobo, Espino, Zapote, Gramíneas y otras.

3. REGISTRO FOTOGRÁFICO

4. CAUSA / ORIGEN

Pozo mal abandonado

5. TIPOS DE PASIVOS AMBIENTALES (Marque con X el que corresponda):

Pozos abandonados	<input checked="" type="checkbox"/>	Efluentes	
Instalaciones mal abandonadas	<input type="checkbox"/>	Emissiones	
Suelos contaminados	<input type="checkbox"/>	Restos o depósitos de residuos	

6. CATEGORÍA AMBIENTAL (Marque con X el que corresponda):

Contaminación Ambiental	<input checked="" type="checkbox"/>	Aspectos de interés Humano	
Aspectos Estéticos	<input type="checkbox"/>	Ecológico	

7. TITULAR ACTUAL

Sapet Development INC Sucursal Perú

8. TITULAR (S) ANTERIOR (ES)

Douglas Oil Co. (Fecha de perforación: 31/08/1954)

9. RESULTADO DE MONITOREOS (En caso aplique) (Preliminar)

NO APLICA

10. OBSERVACIONES

