

ANEXOS



Organismo
de Evaluación
y Fiscalización
Ambiental

ANEXO 1



Organismo
de Evaluación
y Fiscalización
Ambiental

Participación ciudadano

ANEXO 1.1



Organismo
de Evaluación
y Fiscalización
Ambiental

Etapa a:
Coordinación previa

Etapa b:
Convocatoria

Etapa c:
**Inscripción en los
programas de
inducción**



ACTA DE REUNIÓN
MONITOREO AMBIENTAL PARTICIPATIVO

Código	FOR_DE_008
Versión	0
Fecha	01/09/2016

Página 1 de 2

PROCEDENCIA: Municipalidad Distrital de Sances

ETAPA: COORDINACIÓN PREVIA, CONVOCATORIA E INSCRIPCIÓN 06-03-2017-22

LOCALIDAD (ES):				
DISTRITO	PROVINCIA	DEPARTAMENTO	FECHA	HORA DE INICIO
<u>Sances</u>	<u>Sucanas</u>	<u>Ayauchos</u>	<u>09/03/17</u>	<u>09:20</u>

ACTORES SOCIALES PARTICIPANTES (Representantes)

<u>Municipalidad distrital de Sances</u>	<u>MILTON MELICIO FLORES</u>	<u>CCA HUAY</u>
<u>Municipalidad distrital de Sances</u>	<u>JUDITH HEZA LLAMOCCA</u>	

ACTIVIDADES REALIZADAS

Se llevo a cabo la Reunión de Coordinación previa con los actores sociales registrados.

ACUERDOS

Reunión de Inducción: Domingo 09 de abril de 2017 a horas 10:00 en el auditorio de la Municipalidad distrital de Sances.

- * Presentación del Plan de Monitoreo Ambiental Participativo.
- * Se hará difusión de la Inducción en la fecha programada.
- * Se entregará Certificados de Participación a los asistentes a la inducción que realizará el OEFA.

OBSERVACIONES

Area for observations, currently blank with a diagonal line across it.

Siendo las _____ horas del _____ se da por culminado la actividad programada del día y en señal de conformidad firman los representantes:


SECRETARIA


1er Regidor


OEFA


02167865
OEFA


OEFA


pres.

PROCEDENCIA: Municipalidad Distrital de Chavín

ETAPA: COORDINACIÓN PREVIA, CONVOCATORIA E INSCRIPCIÓN CUC: 06-03-2017-22

LOCALIDAD (ES):

DISTRITO	PROVINCIA	DEPARTAMENTO	FECHA	HORA DE INICIO
<u>Chavín</u>	<u>Lucanas</u>	<u>Ayacucho</u>	<u>10/03/2017</u>	<u>9:00</u>

ACTORES SOCIALES PARTICIPANTES (Representantes)

Juan Dimas Moran Lopez
(ALCALDE -DC CHAVIN)

ACTIVIDADES REALIZADAS

Se llevo a cabo la Reunion de Coordinación previa con
los actores registrados

ACUERDOS

- Reunion de inducción : Viernes 07 de abril de 2017 a
10:00 horas en el auditorio de la Municipalidad Distrital
Chavín.
- + Presentación del Plan de Monitoreo Ambiental Participativo
 - + Se hará difusión de la Inducción en la fecha programada.
 - + Se entregará certificado de Participación a los asistentes a la inducción que realizará el OEFA.



ACTA DE REUNIÓN
MONITOREO AMBIENTAL PARTICIPATIVO

Código	FOR_DE_008
Versión	0
Fecha	01/09/2016

OBSERVACIONES

Area for observations, currently blank with a diagonal line drawn across it.

Siendo las _____ horas del _____ se da por culminado la actividad programada del día y en señal de conformidad firman los representantes:



[Signature]
Prof. Juan D. Moroy Lopez
ALCALDÍA

[Signature]
OEFA

[Signature]
OEFA

[Signature]
02/09/2016

PROCEDENCIA: Chaquipampa - local comunal de Chaquipampa

ETAPA: COORDINACIÓN PREVIA, CONVOCATORIA E INSCRIPCIONES CUC: 06-03-2017-22

LOCALIDAD (ES):

DISTRITO	PROVINCIA	DEPARTAMENTO	FECHA	HORA DE INICIO
	<u>Sucumbas</u>	<u>Ayacucho</u>	<u>09/03/17</u>	<u>13:36</u>

ACTORES SOCIALES PARTICIPANTES (Representantes)

ACTIVIDADES REALIZADAS

Se llevo a cabo la Reunion de Coordinación previa con los actores registrados

ACUERDOS

Reunión de Inducción: Sábado 08 de abril de 2017 a horas 10:00 en

- * Presentación del Plan de Monitoreo Ambiental Participativo.
- * Se hará difusión de la Inducción en la fecha programada
- * Se entregará Certificados de Participación a los asistentes a la Inducción que realizará el OEFA.



ACTA DE REUNIÓN
MONITOREO AMBIENTAL PARTICIPATIVO

Código	FOR_DE_008
Versión	0
Fecha	01/09/2016

Página 2 de 2


OBSERVACIONES

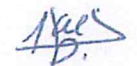
Area for observations, currently blank with a diagonal line drawn across it.


Siendo las _____ horas del _____ se da por culminado la actividad programada del día y en señal de conformidad firman los representantes:


OEFA.


Isabel Solórzano
Apumayo S.A.C.


PUNP


OEFA.


02165865

ANEXO 1.2



Organismo
de Evaluación
y Fiscalización
Ambiental

Etapa d: Realización de la inducción



Dirección de Evaluación
Monitoreo Ambiental Participativo (MAP) en los distritos de Sancos y
Chaviña, provincia de Lucanas, departamento de Ayacucho

Acta de Reunión
Taller de Inducción - OEFA

Fecha: 07/04/17
Página: 1

NOTA:

REUNIÓN INTERNA
REUNIÓN EXTERNA X

FECHA: 07/04/17 HORA INICIO: 10:00 HORA TÉRMINO: 14:30 LUGAR: Chaviña


AGENDAY DESARROLLO DE LA REUNIÓN

Realización de la inducción sobre las competencias de fiscalización ambiental a su cargo, los lineamientos y procedimientos para la toma de muestras, entre otros temas relacionados con la ejecución de dichas actividades.

N°	ACUERDOS
1.	
2.	
3.	
4.	
5.	

OBSERVACIONES

41434632


OEFA.

FIRMAS

RELACIÓN DE PARTICIPANTES

N°	Apellidos y Nombres	Organización	DNI	Correo electrónico	Teléfono	Firma
1	Ciriaco Chacra Sibana	-	25962885			Cirif
2	Pablo Francisco		28814634			Pablo Francisco
3	Barrosco Cruz, Paola Casimiro		40671425			Paola
4	Luja Antayhua Amancio Eduardo	Presidente de la Comunidad	40709404		966555559	Luja
5	HUAYTA ALARCON CARMEN MILAGROS	I-E "SAN ANTONIO DE PADUA"	40378648	camilo271180@ hotmail.es	951311098	Carmen
6	Silvia Guacho Alvaro	Comunera	41016590		962979453	Silvia
7	Concepción Campos Valdivia	Comunera	28817466			Concepción



Dirección de Evaluación
Monitoreo Ambiental Participativo (MAP) en los distritos de Sancos y Chaviña, provincia de Lucanas,
departamento de Ayacucho

Taller de inducción - OEFA

Fecha

07/04/2017

Página:

RELACIÓN DE PARTICIPANTES

Nº	Apellidos y Nombres	Organización	DNI	Correo electrónico	Teléfono	Firma
8	CUADROS HYUAR ALFREDO GUILLERMO	Secretaría de la comunidad de Chaviña	40300617	felo_forever@ hotmail.com	953605205	
9	MOLINA ASTAYORI Melitón Alejandro	seguridad ciudadana	44241495		968522651	
10	José Saavedra Jiménez	Regider	21555010	joesaaavedra@bol mail.com	945569914	
11	JOSE LUIS JIMENEZ ALVARADO	subprefectura	40542579		994433880	
12	José Carrasco Rojas	Comunero		—		
13	CRUCES BACA Pedro Edgar	Empleado	29400592	PedroCruces@ outlook.com	96811415	
14	Julio Gonzales Prión	gobromadr.	27215394	—		

RELACIÓN DE PARTICIPANTES

N°	Apellidos y Nombres	Organización	DNI	Correo electrónico	Teléfono	Firma
15	Benita Rojas Moreano	Comunera				
16	TAYPE BARRAZA VILMA D	REGIDORA	44080398	vilmaTb-03@Ho.	992108809	
17	SILVIA SANDOVAL TORO	COMUNERA	43203314		985798679	
18	ROQUE ZARATE JOSE ANTONIO	COMUNIDAD	10635537		968534024	
19	Melinda Lopez Simon Tejeda	Comunera	28814575			
20	Wagner Bauzaco Vila	H. Ihuaca	28814654			
21	Emerginda Mercedes de Rojas	Comunera	28814988			




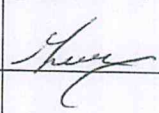



RELACIÓN DE PARTICIPANTES

N°	Apellidos y Nombres	Organización	DNI	Correo electrónico	Teléfono	Firma
22	Anita C. González Calderón		25463769			Anita C.G.
23	Nelba Rojas Atocsa					
24	Tania Margarita Flores Coronado	Comunera Caserio Toma	71640044			Tania F.
25	María Chahuayo Lucana	Comunera Caserio Toma	28815575			María Ch.
26	Julio Shipana Shungiyó	Caserio Toma	28962714			Julio S.
27	NILTON MEZA GELDRÉS	CHAVIÑA	40181995			Nilton M.
28	NEKKA CHOCCERANCA ALVARO	CHAVIÑA	10381411		lucana@hotm...	Nekka A.

RELACIÓN DE PARTICIPANTES

N°	Apellidos y Nombres	Organización	DNI	Correo electrónico	Teléfono	Firma
29	PATRICIA ESCOBAR BARBZA	COMUNIDAD CHAVINA	28814633			
30	NESTOR LOPEZ ROTAS	AGENTE MUNICIPAL COMUNIDAD CHONCHIRO	28814624			
31	JALIXTO HUASCO MARLENY	COORDINADORA ADM. DE LA I.E.S "SAN ANTONIO DE PADUA"	40322006	jalixtovirgo@hotmail.com	945947916	
32	Romel Muzra Dujio	Comunidad CH.	28814559			
33	JUAN QUILCA GUTIERREZ	COMUNERO	28965384			
34	FEUCIANO PEZA ROTAS	COMUNERO	28814582			
35	Berriaza Medina Hayde	Comunidad	28994729			
36	Goyo Atocesa Huamani	Comunero	48481738			

RELACIÓN DE PARTICIPANTES

N°	Apellidos y Nombres	Organización	DNI	Correo electrónico	Teléfono	Firma
37	EPIFANIO LOPEZ ROJAS	COMUNIDAD CHAV.	28815201			
38	FABIAN CCAHUAY GUTIERREZ	COMUNIDAD CHAV.				
39	Carmen R. Barraza Medina	Comunidad ch.	28964177			
40	Paul San Miguel Ramirez	Comunidad	28895051			
41	RIVAS DIAZ MOISES	Comunidad	42843990		945302167	
42	VICTORIA SANDOVAL BARRAZA	COMUNIDAD CHAV.	08589785			
43	BARRAZA ROJAS Cerverino	Caserio Chanchayo	288154846			
44	Geldres Cuadros, Citilo	Chaviña	28814661			
45	Romero Huiza Angel	Chaviña	41010503			

RELACIÓN DE PARTICIPANTES

N°	Apellidos y Nombres	Organización	DNI	Correo electrónico	Teléfono	Firma
46	Quillca Huamani Ramon Paulino	Comunero	28815372		958585143	
47	Taype Rivas Waldo	comunero	47219696		943185051	
48	Antonio De la Cruz Cruz	T-Alcalde	28962530		998779230	
49	Llamoca Quillca Andres	Terente gobernador	28814284			
50	Adela Rojas Contreras	Comunera	10501164			
51	Barraza Ochoa Leida	Comunera	44498140			
52	Poma Ramirez Yadhith	Comunera	71059578			
53	Espejo Quispe Jesús Caserio La Merced.		10504683			



Dirección de Evaluación
Monitoreo Ambiental Participativo (MAP) en los distritos de Sancos y Chaviña, provincia de Lucanas,
departamento de Ayacucho

Taller de inducción - OEFA

Fecha

07/04/2017

Página:

RELACIÓN DE PARTICIPANTES

N°	Apellidos y Nombres	Organización	DNI	Correo electrónico	Teléfono	Firma
54	Silveira Croces Gisela.		44293436			
55	DIONISIA SANTOS SAMI		28894913			
56	Roberto Rojas Hijo Roberto	Fto: Comisión de agua (Pacer de Hicinos)	28965386			
57	JUSTINA LOPEZ JIMENEZ	COMUNIDAD DE SAN ANTONIO	76948336			
58	MILAGROS DOMITILA RIVAS LOPEZ	COMUNIDAD DE SAN ANTONIO	70334669			
59	GUTIERREZ VILLANUEVA Jimmy Paz	ADUANO				
60	SANTOS LOPEZ ROJAS Comandante		10467920			
61	Persy Alcedo Barrera Medina		23815486			



RELACIÓN DE PARTICIPANTES

N°	Apellidos y Nombres	Organización	DNI	Correo electrónico	Teléfono	Firma
62	SABEDRAS JAIME	MUNAYO SAC		oscar.droff@mdh.com.pe		
63	SOLORZANO ESTER REYES	MUNAYO SAC		solorzano@mdh.com.pe		
64	Archo Huaynacho Milton	MUNAYO SAC		marcho@mdh.com.pe		
65	MUÑOZA MULLIS OSCAR SAMUEL	MUNAYO SAC	41247311	Oscar.V.Mullis@mdh.com.pe	05 7007786 959359101	

66 Barraza Ochoa, Rubi Comunera 70382628

67 Bibiano Roman 28814446

68 Teresade la Cruz Barraza Comunera 28314694

69 Rumalda Silveira Muñoa 09950021

70 Fortunata Rojas PISO 06456860

71 Rosarjesús López Carrasco

72 César Barraza Narza



Dirección de Evaluación
Monitoreo Ambiental Participativo (MAP) en los distritos de Sancos y Chaviña, provincia de Lucanas,
departamento de Ayacucho

Taller de inducción - OEFA

Fecha

Página:

RELACIÓN DE PARTICIPANTES

N°	Apellidos y Nombres	Organización	DNI	Correo electrónico	Teléfono	Firma
73	JUAN DIMAS MORON LOPEZ		43549420	dimas-1456@	966963985	
74	Poblo Hualba Flores		28815214			
75	Comunidad Campesina		28817466			

76 Beaunio Medina

DNI: 28814979

77 Hipólito Flores Rojas

28965386

78 Robert Cuadro Alvarez

28815297

79 Villalba Hualla Oscar Samuel

Apurimayo

41247311

959309001



Dirección de Evaluación
Monitoreo Ambiental Participativo (MAP) en los distritos de Sancos y
Chaviña, provincia de Lucanas, departamento de Ayacucho

Acta de Reunión
Taller de Inducción - OEFA

Fecha: 08/04/2017
Página: 1

NOTA:

REUNIÓN INTERNA
REUNIÓN EXTERNA X

FECHA: 08/04/17 HORA INICIO: 10:30 HORA TÉRMINO: 12:30 LUGAR: Chaquipampa

AGENDAY DESARROLLO DE LA REUNIÓN

Realización de la inducción sobre las competencias de fiscalización ambiental a su cargo, los lineamientos y procedimientos para la toma de muestras, entre otros temas relacionados con la ejecución de dichas actividades.


N°

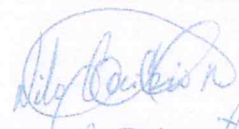
ACUERDOS

1. PARA LA SIGUIENTE ETAPA SE COORDINARÁ CON LA AUTORIDAD COMUNAL
- 2.
- 3.
- 4.
- 5.


OBSERVACIONES



OSCAR CORZO
OEFA.



07167805
WILMER VILCA


Vocal Directiva
Comunal Sancos
NILO TORIBIO RIVAS

FIRMAS


92709021
Presidente de la
Comisión de Usuarios
Sub Inhabiente Chaquipampa


Presidente
COMITE
D. W. Macho Mizo


41434637
JESSICA
ESPINO

RELACIÓN DE PARTICIPANTES

N°	Apellidos y Nombres	Organización	DNI	Correo electrónico	Teléfono	Firma
1	POMA HUAMANI Jorge	Chacabambas	44918410		928779722	
2	Atocsa RIVAS ceto	Huichonizo	70340799			
3	Carrasco Perales Arío Alfonso	Comisión usuario de Agua Chapiñampa Presidente	42269021	chsira200@hotmail.com	999427686	
4	Morales Masceo Edmundo	Comite de usuario Huacati	28836656			
5	Delfin Poma Quispe	Santa Rosa	28837403			
6	WILMAN POMA HUAMANI	CHACABAMBA	42630209			
7	Jenny Rivas Huamani	Chapiñampa	44033966			

RELACIÓN DE PARTICIPANTES

N°	Apellidos y Nombres	Organización	DNI	Correo electrónico	Teléfono	Firma
8	DAVID HUAMANI AYUSA	COMITE de Huischomizo	411636766		971610700	
9	Ciro Ezequiel Rivas	CHAPUPAMPAS Comunero	28836584		952967544	
10	Silverio Poma Rivas	COMITE USUARIO DE DUREXO SANTA ROSA	28836878			
11	Ermenejildo Suvier Huamani	COMITE USUARIO DE DUREXO SANTA ROSA	28834132			
12	Cinila Roman Alvaro	chapunpampe	28836802			
13	POMA RIVAS Zosimo Wilbert	caserio Huischomizo	43104071		956812458	
14	Huamani Huamani David	Ingeniería	28814806		998875423	

RELACIÓN DE PARTICIPANTES

Nº	Apellidos y Nombres	Organización	DNI	Correo electrónico	Teléfono	Firma
15	HUAMANI HUAMANI ABSOLON	C.C. CHAQUIPAMPA	28836512			
16	RIVAS MEDINA JUAN BAPTISTA	CC. CHAQUIPAMPA	28837510			
17	Grados Diaz Elvira Nancy	c. Huacata	42694597	urpi@comunicacion.com	963 8074 80	
18	Huanani Acuña	BOLSA I	10813985			
19	ALBERTA POMA DSURSA	CC. CHAQUIPAMPA				X
20	LLAMOCCA DE POMA CONDELDRIA FELICITA	CHAQUIPAMPA	28836824			X
21	POMA HUAMANI EDY	CHAQUIPAMPA	28832475			



Dirección de Evaluación
Monitoreo Ambiental Participativo (MAP) en los distritos de Sancos y Chaviña, provincia de Lucanas,
departamento de Ayacucho

Taller de inducción - OEFA

Fecha







08. ABRIL 2017

Página:

RELACIÓN DE PARTICIPANTES

N°	Apellidos y Nombres	Organización	DNI	Correo electrónico	Teléfono	Firma
22	TORIBIO RIVAS, NILO	VOCAL DE LA DIRECTIVA COMUNAL SANCOS	28836786	nilo toribio@ hotmail.com	962898008	
23	Juan Enrique Sefora R	CHACUWIPAMPA.	09141893			
24	Waldo Barrera Rivas		09287814			
25	Celso Huamani Huayhua C.A.	COMUNIDAD COTACURAMPA	28836669			
26	Catalino Alexis Bivar	comunidad	08760326			
27	Cristina Huamani Silvaro	chacuyampampa	28836599			 GHA

RELACIÓN DE PARTICIPANTES

N°	Apellidos y Nombres	Organización	DNI	Correo electrónico	Teléfono	Firma
28	FIDELA RIVAS DE RIVAS	COMUNIDAD CHAQUIPAMPA	28836870			
29	DIONISIO HUATANI ALVARO	COMUNIDAD CHAQUIPAMPA	28963419			
30	UBANDINA PUTA RIVAS	COMUNIDAD CHAQUIPAMPA	28837335			
31	JUAN HUATANI ROSA	COMUNIDAD SANTA ROSA	47028540			
32	ELVIDIO VICENTE PUTA HUATANI	COMUNIDAD SANTA ROSA	48808813			
33	HERNANDEZ GILDO SOLIS HUATANI	COMUNIDAD SANTA ROSA	28834932			



Dirección de Evaluación
Monitoreo Ambiental Participativo (MAP) en los distritos de Sancos y Chaviña, provincia de Lucanas, departamento de Ayacucho

Acta de Reunión
Taller de Inducción - OEFA

Fecha: 09/04/2017

Página: 1

NOTA:

REUNIÓN INTERNA

REUNIÓN EXTERNA

X

FECHA: 09/04/2017

HORA INICIO:

11:40

HORA TÉRMINO:

LUGAR:

Sancos

AGENDAY DESARROLLO DE LA REUNIÓN

Realización de la inducción sobre las competencias de fiscalización ambiental a su cargo, los lineamientos y procedimientos para la toma de muestras, entre otros temas relacionados con la ejecución de dichas actividades.

Nº

ACUERDOS

1. PARA LA SIGUIENTE ETAPA SE COORDINARA CON LA AUTORIDAD COMUNAL Y LOCAL.

2.

3.

4.

5.

OBSERVACIONES

[Signature]
 OEFA
 02163967

[Signature]
 OEFA

[Signature]
 BNF 4040 2713
 PARTICIPANTE

[Signature]
 Rosa XIM/09
 28837398

[Signature]
 29116829

FIRMAS

[Signature]
 OEFA
 41434632

[Signature]
 41169291
 80282003

[Signature]
 44130520

[Signature]
 44747236

[Signature]
 Rosa Pedruzco
 28837516

[Signature]
 09793109

[Signature]
 28837398

[Signature]
 28837144

[Signature]
 43421455

[Signature]
 28837515

[Signature]
 30414983

[Signature]

[Signature]

[Signature]
 24636959



Dirección de Evaluación
Monitoreo Ambiental Participativo (MAP) en los distritos de Sancos y Chaviña, provincia de Lucanas,
departamento de Ayacucho

Taller de inducción - OEFA

Fecha

Página:

RELACIÓN DE PARTICIPANTES

N°	Apellidos y Nombres	Organización	DNI	Correo electrónico	Teléfono	Firma
1	Regalado Keribio Rosario Beatriz	Comunera Participante	410102713		956897496	
2	HUAMANI HUAMANI ELORIO DA S.	" "	41169291			
3	Pedro Fidel Quispe Morqueza	Municipalidad	21533017		975287 472	
4	Rosmel Herace GUTIERREZ	comunera participante	10623032		966688654	
5	DANIEL HUAMANI MEDINA		43421458			
6	SULIANA ROJAS PERAZES	Sancos	07672427			



Dirección de Evaluación
Monitoreo Ambiental Participativo (MAP) en los distritos de Sancos y Chaviña, provincia de Lucanas,
departamento de Ayacucho

Taller de inducción - OEFA

Fecha

Página:

RELACIÓN DE PARTICIPANTES

N°	Apellidos y Nombres	Organización	DNI	Correo electrónico	Teléfono	Firma
7	Pedroja Trujillo Rosa America		28837516			Rosa Pedrojita
8	ELVIS MORTINEZ MORALES		28836959		981764213	Elvis
9	GLADIS ROSARIO NEYRA MEZA		28837398		94397091	Glady Meza
10	SERGIO G. HUAMANI MEZA		30484983		998936294	Sergio Meza
11	Paulino Muscca Bautista		28857144			Paulino
12	Faustino Huamani Ccahuay		28836953			Faustino



Dirección de Evaluación
Monitoreo Ambiental Participativo (MAP) en los distritos de Sancos y Chaviña, provincia de Lucanas,
departamento de Ayacucho

Taller de inducción - OEFA

Fecha

Página:

RELACIÓN DE PARTICIPANTES

N°	Apellidos y Nombres	Organización	DNI	Correo electrónico	Teléfono	Firma
13	Pedroza Atocsa Claribel		44747236			
14	Hilda Saucón M.		28837165			
15	BUSPE Uchillo Jesus O.		28837600			
16	ORTEGA MASCO HERBIZ		44130520			
17	Salome Flores Flores		80282007			
18	Norma Vidulina Bernarda Velazco		01718777			X
19	Fredy Rosalio Hamocca Mitac		29116829			



Dirección de Evaluación
Monitoreo Ambiental Participativo (MAP) en los distritos de Sancos y Chaviña, provincia de Lucanas,
departamento de Ayacucho

Taller de inducción - OEFA

Fecha

Página:

RELACIÓN DE PARTICIPANTES

N°	Apellidos y Nombres	Organización	DNI	Correo electrónico	Teléfono	Firma
20	ALCAZAR HUAMANI VICENTE LUIS		09793109			
21	Nicasio Pino Huamani		28887328			
22	WIKONTIA ATOCOSA RAFAEL		40174295			

30484983

23 Luisa Sandoral Ibarra

09105126

24 Sergio Guillermo Huamani Meza

30484983

ANEXO 1.3



Organismo
de Evaluación
y Fiscalización
Ambiental

**Etapa e:
Taller para la
presentación de la
propuesta del plan
de monitoreo**



Organismo de Evaluación y Fiscalización Ambiental

Dirección de Evaluación
Monitoreo Ambiental Participativo en los distritos de Sancos y Chaviña, provincia de Lucanas, departamento de Ayacucho

Acta de Reunión del Taller para la presentación de la propuesta del plan de monitoreo en los distritos de Sancos y Chaviña, provincia de Lucanas, departamento de Ayacucho

Fecha

Página: 1

NOTA:

REUNIÓN INTERNA

REUNIÓN EXTERNA

X

FECHA:

19/9/17

HORA INICIO:

10:00

HORA TÉRMINO:

LUGAR:

MUNICIPALIDAD DE SANCOS

AGENDAY DESARROLLO DE LA REUNIÓN

- Desarrollo del taller: Se entregó mapa de puntos de monitoreo de calidad de agua, sedimento, comunidades hidrobiológica y nivel de ruido ambiental y las coordenadas de los puntos.
- Después de revisar el mapa dió su aprobación de los puntos de monitoreo.

Nº

ACUERDOS

- La Municipalidad designará a 01 persona para acompañar el monitoreo ambiental participativo en el distrito de Sancos.

OBSERVACIONES

FIRMAS

OSCAR CORTAZ N.
OEFA.

JESSICA ESPINO
OEFA



PEDRO FIDEL QUISPE MARQUEZ
ALCALDE

WILBER VILCA
OEFA

PEDRO FIDEL QUISPE MARQUEZ
MUNICIPALIDAD - SANCOS.



Organismo
de Evaluación
y Fiscalización
Ambiental

Dirección de Evaluación,
Monitoreo Ambiental Participativo en los distritos de Sancos y Chaviña, provincia de Lucanas, departamento
de Ayacucho

Acta de Reunión
Taller para la presentación de la propuesta del plan de monitoreo

Fecha 19/9/2017

Página:

RELACIÓN DE PARTICIPANTES

N°	Apellidos y Nombres	Organización	DNI	Correo electrónico	Teléfono	Firma
1	Espino Ciudad, Jessica	OEFA	41434632	de92@oefa.gob.pe	943838503	
2	CORTES NAVARRO OSCAR	OEFA	25772534	de125@oefa.gob.pe	964304021	
3	Pedro Fidel Quispe Marquez	Alcalde	21533017	muni.sancos @hotmail.com	975289477	
4	ELVIS MARTINEZ HORAZEL	MUNICIPALIDAD SANCOS	28836959		981764213	
5	VILCA QUISPE, WILWER	OEFA	02167865	ds573@oefa.gob.pe	999008456	
6						
7						



MUNICIPALIDAD DISTRITAL DE SANCOS
AYACUCHO

PEDRO FIDEL QUISPE MARQUEZ
ALCALDE



Organismo
de Evaluación
y Fiscalización
Ambiental

Dirección de Evaluación
Monitoreo Ambiental Participativo en los distritos de Sancos y Chaviña,
provincia de Lucanas, departamento de Ayacucho

Acta de Reunión del Taller para la
presentación de la propuesta del plan de
monitoreo en los distritos de Sancos y
Chaviña, provincia de Lucanas,
departamento de Ayacucho

Fecha

Página: 1

NOTA:

REUNIÓN INTERNA

REUNIÓN EXTERNA

X

FECHA:

20-09-17

HORA
INICIO:

08:00 am

HORA
TÉRMINO:

LUGAR:

PUEBLO NUEVO
PUEBLO NUEVO PARO

AGENDAY DESARROLLÓ DE LA REUNIÓN

- Presentación de la propuesta de plan de monitoreo ambiental participativo.
- Entrega del plan mapa y coordenadas de puntos de monitoreo al Sr. Teniente Gobernador

N°

ACUERDOS

- El Sector pueblo nuevo designará a postadores para la día de ejecución del MASP que será el sábado 23 de Setiembre 2017.

OBSERVACIONES

FIRMAS

Sabin o Luciana Castro
Teniente Gobernador
Pueblo Nuevo

OSCAR CORTÉZ N.
OEFDA

WALTER VILCA
OEFDA



Organismo
de Evaluación
y Fiscalización
Ambiental

Dirección de Evaluación,
Monitoreo Ambiental Participativo en los distritos de Sancos y Chaviña, provincia de Lucanas, departamento
de Ayacucho

Acta de Reunión
Taller para la presentación de la propuesta del plan de monitoreo

Fecha

Página:

RELACION DE PARTICIPANTES

N°	Apellidos y Nombres	Organización	DNI	Correo electrónico	Teléfono	Firma
1	Noe Campos Andrade	comunidad Para	28815282		987277587	
2	Juan Quilca Ramirez	Comunidad Para	09823774			
3	Simona Tardía Huamani	Comunidad Puro Pueblo Nuevo	28815350			
4	Aurelia Meza Pedregal	Comunidad Para Pueblo Nuevo	28837221			
5	Patricia Quispe Marquez	CE. N° 24018.	41137405			
6	Vicente Castro y Pazales	Pueblo Nuevo Comunidad para	28900848		938672130	
7	Sabino Luana Castro	Pueblo Nuevo comuni dal Pura	28814749			



Organismo
de Evaluación
y Fiscalización
Ambiental

Dirección de Evaluación
Monitoreo Ambiental Participativo en los distritos de Sancos y Chaviña, provincia de Lucanas, departamento
de Ayacucho

Acta de Reunión
Taller para la presentación de la propuesta del plan de monitoreo

Fecha

Página:

8	Marcelino Alderete Falcon	Comunidad de Pasa	DNI 28814871				
9	Elisoria Huamani Quispe	Pueblo Nuevo	28814846				<i>Marcelino Alderete</i>
10	JOANA LUCANA HUAMANI	PUEBLO NUEVO	48460439				<i>Elisoria Huamani</i>
11	Julio Chilla Ramirez	Pueblo Nuevo	41268503			Tel. cel. 975479417	<i>Julio Chilla</i>
12	Flor Rivas Quispe	Comunidad de Pasa					<i>Flore Rivas</i>
13	OSCAR CORTES NAVARRO	OEFA	25772584	de125@oefa.gob.pe		964304021	<i>Oscar Cortes</i>
14	Wilmer Vilca Quispe	OEFA	02167865	ds573@oefa.gob.pe			<i>Wilmer Vilca</i>
15							
16							



Organismo de Evaluación y Fiscalización Ambiental

Dirección de Evaluación
Monitoreo Ambiental Participativo en los distritos de Sancos y Chaviña, provincia de Lucanas, departamento de Ayacucho

Acta de Reunión del Taller para la presentación de la propuesta del plan de monitoreo en los distritos de Sancos y Chaviña, provincia de Lucanas, departamento de Ayacucho

Fecha

Página: 1

NOTA:

REUNIÓN INTERNA

REUNIÓN EXTERNA

X

FECHA:

20-09-2017

HORA INICIO:

10:00 am

HORA TÉRMINO:

11:20 am

LUGAR:

Comunidad Para

AGENDAY DESARROLLO DE LA REUNIÓN

- Presentación del plan de monitoreo ambiental participativo
- Entrega del plan, mapa y coordenadas de los puntos de monitoreo al agente comunitario
- Entrega de Certificados a los existentes al taller de formación

Nº

ACUERDOS

- Las autoridades de la Comunidad de Para se comprometen a acompañar en la ejecución del MAP. El punto de encuentro será el 25 de setiembre en la Comunidad Para a las 9:00 am.

OBSERVACIONES

FIRMAS

[Signature]
Oefa

[Signature]
28996432

[Signature]
28963378

[Signature]
2894579

[Signature]
WILBER VILCA
Oefa



Organismo
de Evaluación
y Fianza
Ambiental

Dirección de Evaluación,
Monitoreo Ambiental Participativo en los distritos de Sancos y Chaviña, provincia de Lucanas, departamento
de Ayacucho

Acta de Reunión
Taller para la presentación de la propuesta del plan de monitoreo

Fecha

Página:

RELACION DE PARTICIPANTES

N°	Apellidos y Nombres	Organización	DNI	Correo electrónico	Teléfono	Firma
1	ALVARO SANDOVAL, Blanca Luz	PARA	28815493			
2	Fausta Quispe Romero	PARA				
3	Jonathan Huamán Medina	PARA	54004482		Tel. Cel. 939547585	
4	Alvira Escobar	PARA	28814930			
5	Eusebio Trigueros Castro	PARA	28815557			
6	Ruben Cuadros Lopez	PARA	28814699			
7	FREDDY MEDINA B	PARA	28896432			



Organismo
de Evaluación
y Fiscalización
Ambiental

Dirección de Evaluación
Monitoreo Ambiental Participativo en los distritos de Sancos y Chaviña, provincia de Lucanas, departamento
de Ayacucho

Acta de Reunión
Taller para la presentación de la propuesta del plan de monitoreo

Fecha

Página:

8	✓ Eugenio Odilon Tribenios	comunidad de Paes	DNI 28963378	telf. Cel. 990180629		
9	Fabian Espinoza Quispe	Comunidad PARA	30497245			
10	Rosa Collao Diaz	PARA	28815561		Comunera	Rosa Collao
11	Escobar de la Torre Albertha	PARA	08587201			
12	Emilio Escobar Tribenios	PARA	28961645	telf. Cel. 994476276	Profesor	
13	Harleny Diaz Medina	PARA	28995413	947573215	comunera	
14	Eith condasi L	PARA	44860371	994416683	comunera	
15	✓ Sergio Sandoval Tapuasco	PARA			Comunero	
16	Wilwer Vilca Quispe	OEFD	02167865	ds573 eoxp.jos.pe		

ANEXO 1.4



Organismo
de Evaluación
y Fiscalización
Ambiental

Etapa f: Ejecución del monitoreo ambiental participativo



Organismo de Evaluación y Fiscalización Ambiental

Dirección de Evaluación
Monitoreo Ambiental Participativo (MAP) en los distritos de Sancos y Chaviña, provincia de Lucanas, departamento de Ayacucho

Acta de ejecución del monitoreo ambiental participativo (MAP) en los distritos de Sancos y Chaviña, provincia de Lucanas, departamento de Ayacucho

Fecha 20-09-2017

Página de

NOTA: MONITOREO DE CALIDAD DE AGUA y COMUNIDADES HIDROBIOLÓGICAS, RUIDO Y SUELO

REUNIÓN INTERNA

REUNIÓN EXTERNA

X

FECHA:

20-09-2017

HORA INICIO:

10:00

HORA TÉRMINO:

16:00

LUGAR:

C.C. SANCOS

AGENDAY DESARROLLO DE LA REUNIÓN

Se realizó el muestreo de calidad de agua y comunidades hidrobiológicas de cinco (05) puntos de monitoreo en la comunidad campesina de Sancos, cuyos códigos son: QHuis1, QFute1, QJarh1, RSanc2 y RSanc3.

En el caso del monitoreo de ruido ambiental se tomaron los puntos de códigos RUI-PNU-02, RUI-PNU-01, RUI-PNU-03, RUI-PAR-01 y RUI-PAR-02.

N°

OBSERVACIONES

Participaron las siguientes personas:

FIRMAS

Paul Santos R.
40605171
OEFA

Oscar Cortez N.
25772524
OEFA

Jorge Toranzo
19710034
OEFA

DNI: 42423840
OEFA
Cesar Espinoza L.

Rossán Lopez T.
45644779
OEFA

Kilmenia Luna C.
DNI: 48499477
OEFA

Jessica Espinoza C.
DNI 41484632
OEFA



Organismo
de Evaluación
y Fiscalización
Ambiental

Dirección de Evaluación
Monitoreo Ambiental Participativo (MAP) en los distritos de Sancos y
Chaviña, provincia de Lucanas, departamento de Ayacucho

Acta de ejecución del monitoreo ambiental
participativo (MAP) en los distritos de Sancos y
Chaviña, provincia de Lucanas, departamento
de Ayacucho

Fecha 21-09-2017

Página de

NOTA: MONITOREO DE CALIDAD DE AGUA, COMUNIDADES
HIDROBIOLÓGICAS Y RUIDO AMBIENTAL

REUNIÓN INTERNA

REUNIÓN EXTERNA

X

FECHA:

21/09/2017

HORA
INICIO:

10:00

HORA
TÉRMINO:

16:00

LUGAR:

C.C. SANCOS

AGENDAY DESARROLLO DE LA REUNIÓN

Se realizó el muestreo de calidad de agua, y comunidades hidrobiológicas de siete (07) puntos de monitoreo en la comunidad campesina de Sancos cuyos códigos son: QMiska, QPoch, QYana2, QSN-12, QSN-11, QSN-13, QYana1, sin embargo los puntos QYana2, QSN-11, y QSN-13 se encontraron secos (sin agua). Para el caso de ruido ambiental se monitorearon ocho (08) puntos de códigos RUI-SAN-01, RUI-SAN-02, RUI-SAN-03, RUI-SAN-04, RUI-INA-01, RUI-INA-02, RUI-INA-03 y RUI-INA-04.

Nº

OBSERVACIONES

Participaron las siguientes personas

FIRMAS

Paul Santos R.
40605171
OEFA-DE

OSCAR CARTER N.
25772534
OEFA-DE

Jorge Fernandez
43420034
OEFA-DE

ROSSAN LOPEZ
45644779
OEFA-DE

Jessica Espino
41434632
OEFA-DE

Kilmenia Luna C.
DNI: 43499977
OEFA-DE

Cesar Espino L.
DNI: 42423840
OEFA



Organismo de Evaluación y Fomento Ambiental

Dirección de Evaluación
Monitoreo Ambiental Participativo (MAP) en los distritos de Sancos y Chaviña, provincia de Lucanas, departamento de Ayacucho

Acta de ejecución del monitoreo ambiental participativo (MAP) en los distritos de Sancos y Chaviña, provincia de Lucanas, departamento de Ayacucho

Fecha: 22-09-2017

Página de

NOTA: MONITOREO DE CALIDAD DE AGUA, COMUNIDADES HIDROBIO-LÓGICAS, RUIDO, SUELO Y TEJIDO VEGETAL				REUNIÓN INTERNA	
				REUNIÓN EXTERNA	X
FECHA:	22/09/2017	HORA INICIO:	10:00	HORA TÉRMINO:	16:00
				LUGAR:	C.C. SANCOS

AGENDAY DESARROLLO DE LA REUNIÓN

Se realizó el monitoreo de calidad de agua y comunidades hidrobiológicas de cinco (05) puntos de monitoreo de códigos QSN-14, QSN-15, QChuña, Qlamb1 y QSN-4.

También se realizó el monitoreo de calidad de suelo de (09) puntos de monitoreo de códigos SUE-SAN-01, SUE-SAN-02, SUE-SAN-03, SUE-SAN-04, SUE-SAN-05, SUE-SAN-06, SUE-SAN-07, SUE-SAN-08 y SUE-SAN-09.

Mientras que para el caso de tejido vegetal se tomaron dos (02) muestras de códigos TEJ-SAN-01 y TEJ-SAN-02.

N°

OBSERVACIONES

Participaron las siguientes personas.

FIRMAS

Paul Santos R.
40605171
Oefa-DE

OSCAR CORTAZ N.
25772534
Oefa - DE.

Jorge Fernandez
42920034
Oefa - DE

Jessica Espino
41434632
Oefa - DE

Rossan Lopez T.
45644779
Oefa - DG

DNI: 42423840
Cesar Espinosa L.
Oefa

Kilmertia Lura C.
DNI: 43499977
Oefa - DG



Organismo
de Evaluación
y Fiscalización
Ambiental

Dirección de Evaluación
Monitoreo Ambiental Participativo en los distritos de Sancos y Chaviña, provincia de Lucanas, departamento
de Ayacucho

Acta de ejecución del monitoreo ambiental participativo (MAP) en los
distritos de Sancos y Chaviña, provincia de Lucanas, departamento
de Ayacucho

Fecha 20/09/2017

Página: 1/1

RELACIÓN DE PARTICIPANTES

N°	Apellidos y Nombres	Organización	DNI	Correo electrónico	Teléfono	Firma
1	ELVIS MARTINEZ MORALES	MUNICIPALIDAD	28836989		981764213	
2	ESPINO CIUDAD, JESSICA ADELA	OEFA	41434632	de92@oefa.gob.pe	943838503	
3	Rossari Lopez Tarazona	OEFA	45644774	de105@oefa.gob.pe	998881388	
4	Raul Santos Pomares	OEFA	40605171	de246@oefa.gob.pe	998910397	
5	LUNA CAMPOS KILMENA	OEFA	43499977	de106@oefa.gob.pe	994790358	
6	Espiritu Limay Coza	OEFA	42423840	de94@oefa.gob.pe	955875045	
7	OSCAR CORTEZ NAVARRO	OEFA	25772584	de125@oefa.gob.pe	964304021	
8	Jorge Fernandez Negredo	OEFA	43970034	de166@oefa.gob.pe	989046662	



Organismo
de Evaluación
y Fiscalización
Ambiental

Dirección de Evaluación
Monitoreo Ambiental Participativo en los distritos de Sancos y Chaviña, provincia de Lucanas, departamento de Ayacucho

Acta de ejecución del monitoreo ambiental participativo (MAP) en los distritos de Sancos y Chaviña, provincia de Lucanas, departamento de Ayacucho

Fecha

21/9/2017








Página:

1/1









RELACIÓN DE PARTICIPANTES

Nº	Apellidos y Nombres	Organización	DNI	Correo electrónico	Teléfono	Firma
1	ELVIS MARTINEZ MORALES	MUNICIPALIDAD - SANCOS	28836989	—	961764213	
2	VICENTE ANASTASIO SARAZI LUJAN	MUNICIPALIDAD - SANCOS	28833573	—	—	
3	Espino Ciudad, Jessica Adela	OEFA	41434632	de92@oefa.gob.pe	943838503	
4	Espiritu Limay, Cesar Gregorio	OEFA	42423840	de94@oefa.gob.pe	955875045	
5	LOPEZ TARAZONA R	OEFA	45644779	de105@oefa.gob.pe	998881588	
6	Santos Romay Paul	OEFA	40605171	de246@oefa.gob.pe	998910397	
7	LINA CAMPOS KILMENA	OEFA	43499977	dl106@oefa.gob.pe	994790358	
8	OSCAR CORTEZ NAVARRO	OEFA	25772534	de128@oefa.gob.pe	962804021	
9	Jorge Fernandez Najarro	OEFA	43970034	de166@oefa.gob.pe	989846662	

Lugar

RELACIÓN DE INSCRITOS						
N°	Apellidos y Nombres	Organización	DNI	Correo electrónico	Teléfono	Firma
1	Luna Campos Kilmenia	Oefa	43499577	de106@oefa.gob.pe	994790358	
2	Santos Román Raul	Oefa	40605171	de246@oefa.gob.pe	978910397	
3	Rossan Lopez TARRONA	Oefa	45644779	de105@oefa.gob.pe	998831388	
4	Espinosa Limay Cesar	Oefa	42423840	de194@oefa.gob.pe	955875040	
5	Espinosa Ciudad, Jessica	Oefa	41434682	de192@oefa.gob.pe	943838503	
6	CORTES NAVARRO ESCOBAR	Oefa	25772534	de125@oefa.gob.pe	964304021	
7	FERNANDEZ Negarro Jorge	Oefa	43972034	de166@oefa.gob.pe	989846662	

RELACIÓN DE PARTICIPANTES

N°	Apellidos y Nombres	Organización	DNI	Correo electrónico	Teléfono	Firma
1	Quillca Ramirez, Juan	Comunidad de Pueblo Nuevo	09823774	—	948519667	
2	Espino Ciudad, Jessica Adela	OEFA	41434632	de92@oefa.gob.pe	043838503	
3	Espiritu Limay, Cesar Gregorio	OEFA	42423840	de94@oefa.gob.pe	955875045	
4	LOPEZ TARA ZONA ROSSAN	OEFA	45644779	de105@oefa.gob.pe	998881388	
5	Santos Corning Rosal	OEFA	40605171	de246@oefa.gob.pe	99890397	
6	LUNA CAMPO KILMENA	OEFA	43499977	de106@oefa.gob.pe	994790358	
7	Fernandez Najarro Jorge	OEFA	43970034	de166@oefa.gob.pe	989816662	
8	CORTER NAVARRO OSCAR	OEFA	25772534	de125@oefa.gob.pe	964804021	



Organismo
de Evaluación
y Fiscalización
Ambiental

Dirección de Evaluación
Monitoreo Ambiental Participativo en los distritos de Sancos y Chaviña, provincia de Lucanas, departamento
de Ayacucho

Acta de ejecución del monitoreo ambiental participativo (MAP) en los
distritos de Sancos y Chaviña, provincia de Lucanas, departamento
de Ayacucho

Fecha 24-25/09/2017

Página: 1/1

RELACIÓN DE PARTICIPANTES

Nº	Apellidos y Nombres	Organización	DNI	Correo electrónico	Teléfono	Firma
1	TRIBENOS CASTRO Eugenio Odilain	Teniente Gobernador del Meko de pora	28963378	—	—	
2	Yonatan Huamán Medina	comunero	54004482	—	—	
3	Espino Ciudad, Jessica Adela	OEFA	41434632	de92@oefa.gob.pe	943838503	
4	Espino Lima, Cesar Gregorio	OEFA	42423240	de94@oefa.gob.pe	955875045	
5	LOPEZ TARAZONA R	OEFA	45644774	de105@oefa.gob.pe	998881388	
6	Santos Roming Raul	OEFA	40605171	de246@oefa.gob.pe	998910397	
7	LONA CAMPOS KILMENA	OEFA	43499977	de106@oefa.gob.pe	994790350	
8	CORTAZ NAVARRO ESCAR	OEFA	25772534	de125@oefa.gob.pe	964304021	
9	Fernanda Najarro Jorge	OEFA	43970084	de166@oefa.gob.pe	987846662	

ANEXO 1.5



Organismo
de Evaluación
y Fiscalización
Ambiental

Etapa g: Taller para la presentación de resultados



PERÚ

Ministerio
del Ambiente

Organismo de Evaluación y Fiscalización
Ambiental - OEFA

Dirección de Evaluación Ambiental

Lima, 25 ENE. 2018

«Decenio de la Igualdad de Oportunidades para mujeres y hombres»
«Año del Diálogo y la Reconciliación Nacional»

OFICIO CIRCULAR N.º 009-2018-OEFA/DEAM

CARGO

Señor:
Pedro Fidel Quispe Marquez
Alcalde
Municipalidad Distrital de Sancos
Plaza principal S/N
Ayacucho

Asunto : Remisión del Informes números 097-2017-OEFA/DE-SDLB-CEAME y 089-2017-OEFA/DE-SDCA-CMVA
(Hojas de trámite números 2017-I01-41843 y 2017-I01-6186)


De mi mayor consideración:

Me dirijo a usted para saludarlo y remitirle en adjunto el Informe N.º 097-2017-OEFA/DE-SDLB-CEAME, correspondiente a la evaluación ambiental en el área de influencia de la unidad minera Apumayo de Apumayo SAC, e Informe N.º 089-2017-OEFA/DE-SDCA-CMVA, correspondiente a la evaluación ambiental temprana (EAT) en el área de influencia del proyecto minero Sancos de Apumayo SAC, ubicados en los distritos de Chaviña y Sancos, provincia de Lucanas, departamento de Ayacucho, realizados el año 2017.

Es preciso mencionar que, dichas acciones de evaluación ambiental se desarrollaron conforme a lo determinado en el Plan Operativo Institucional 2017 y los resultados de estas servirán de insumo para las posteriores acciones de vigilancia ambiental enmarcadas en el macroproceso de fiscalización ambiental y, de ser el caso, para otras entidades de acuerdo a sus competencias.


Finalmente, se informa que el ingeniero Lázaro Walther Fajardo Vargas, subdirector (e) de la Subdirección Técnica Científica de esta dirección, atenderá cualquier consulta a través del correo electrónico lfajardo@oeфа.gob.pe o el teléfono (01) 204 9900 – Anexo 7150.

Atentamente:


FRANCISCO GARCÍA ARAGÓN
Director (e) de Evaluación Ambiental
Organismo de Evaluación y Fiscalización Ambiental - OEFA.
STEC/zgp

Se adjunta:

DVD que contiene los Informes números 097-2017-OEFA/DE-SDLB-CEAME y 089-2017-OEFA/DE-SDCA-CMVA.

Resib. de en fecha
29-01-18




PERÚ

Ministerio
del Ambiente

Organismo de Evaluación y Fiscalización
Ambiental - OEFA

Dirección de Evaluación Ambiental

Lima,

25 ENE. 2018

«Decenio de la Igualdad de Oportunidades para mujeres y hombres»
«Año del Diálogo y la Reconciliación Nacional»

CARTA N.º 017-2018-OEFA/DEAM

CARGO

Señor:
Amancio Cuya Antayhua
Presidente
Comunidad Campesina de Chaviña
Plaza principal S/N
Ayacucho

Asunto : Remisión del Informes números 097-2017-OEFA/DE-SDLB-CEAME y 089-2017-OEFA/DE-SDCA-CMVA
(Hojas de trámite números 2017-I01-41843 y 2017-I01-6186)


De mi mayor consideración:

Me dirijo a usted para saludarlo y remitirle en adjunto el Informe N.º 097-2017-OEFA/DE-SDLB-CEAME, correspondiente a la evaluación ambiental en el área de influencia de la unidad minera Apumayo de Apumayo SAC, e Informe N.º 089-2017-OEFA/DE-SDCA-CMVA, correspondiente a la evaluación ambiental temprana (EAT) en el área de influencia del proyecto minero Sancos de Apumayo SAC, ubicados en los distritos de Chaviña y Sancos, provincia de Lucanas, departamento de Ayacucho, realizados el año 2017.

Es preciso mencionar que, dichas acciones de evaluación ambiental se desarrollaron conforme a lo determinado en el Plan Operativo Institucional 2017 y los resultados de estas servirán de insumo para las posteriores acciones de vigilancia ambiental enmarcadas en el macroproceso de fiscalización ambiental y, de ser el caso, para otras entidades de acuerdo a sus competencias.

Finalmente, se informa que el ingeniero Lázaro Walther Fajardo Vargas, subdirector (e) de la Subdirección Técnica Científica de esta dirección, atenderá cualquier consulta a través del correo electrónico lfajardo@oeфа.gob.pe o el teléfono (01) 204 9900 – Anexo 7150.

Atentamente:


FRANCISCO GARCÍA ARAGÓN
Director (e) de Evaluación Ambiental
Organismo de Evaluación y Fiscalización Ambiental - OEFA.
STEC/zgp



Se adjunta:

DVD que contiene los Informes números 097-2017-OEFA/DE-SDLB-CEAME y 089-2017-OEFA/DE-SDCA-CMVA.



PERÚ

Ministerio
del Ambiente

Organismo de Evaluación y Fiscalización
Ambiental - OEFA

Dirección de Evaluación Ambiental

«Decenio de la Igualdad de Oportunidades para mujeres y hombres»
«Año del Diálogo y la Reconciliación Nacional»

Lima, 25 ENE. 2018

OFICIO CIRCULAR N.° 010 -2018-OEFA/DEAM

CARGO

Señor:
Sabino Lucana Castro
Teniente Gobernador
Anexo de Pueblo Nuevo
Plaza principal S/N
Ayacucho

Asunto : Remisión del Informe N.° 089-2017-OEFA/DE-SDCA-CMVA
(Hoja de trámite N.° 2017-101-6186)


De mi mayor consideración:

Me dirijo a usted para saludarlo y remitirle en adjunto el Informe N.° 089-2017-OEFA/DE-SDCA-CMVA, correspondiente a la evaluación ambiental temprana (EAT) en el área de influencia del proyecto minero Sancos de Apumayo SAC, en los distritos de Chaviña y Sancos, provincia de Lucanas, departamento de Ayacucho, durante el año 2017.

Es preciso mencionar que, dicha EAT se desarrolló conforme a lo determinado en el Plan Anual del Evaluación y Fiscalización Ambiental – Planefa correspondiente al año 2017¹ y los resultados de esta servirán de insumo para las posteriores acciones de vigilancia ambiental enmarcadas en el macroproceso de fiscalización ambiental y, de ser el caso, para otras entidades de acuerdo a sus competencias.

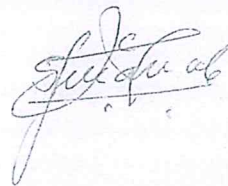
Finalmente, se informa que el ingeniero Lázaro Walther Fajardo Vargas, subdirector (e) de la Subdirección Técnica Científica de esta dirección, atenderá cualquier consulta a través del correo electrónico lfajardo@oeffa.gob.pe o el teléfono (01) 204 9900 – Anexo 7150.

Atentamente:


FRANCISCO GARCÍA ARAGÓN
Director (e) de Evaluación Ambiental
Organismo de Evaluación y Fiscalización Ambiental - OEFA.
STEC/zgp

Se adjunta:
DVD que contiene el Informe N.° 089-2017-OEFA/DE-SDCA-CMVA.

Recibido 28-01-18



¹ Aprobado por Resolución de Consejo Directivo N.° 004-2017-OEFA-CD, publicado en el diario oficial El Peruano, el 1 de febrero de 2017.



PERÚ

Ministerio
del Ambiente

Organismo de Evaluación y Fiscalización
Ambiental - OEFA

Dirección de Evaluación Ambiental

«Decenio de la Igualdad de Oportunidades para mujeres y hombres»
«Año del Diálogo y la Reconciliación Nacional»

Lima, 25 ENE. 2018

CARTA CIRCULAR N.º 005 -2018-OEFA/DEAM

CARGO

Señor:
Julio Mendivil
Presidente
Comunidad Campesina de Para
Plaza principal S/N
Ayacucho

Asunto : Remisión del Informe N.º 089-2017-OEFA/DE-SDCA-CMVA
(Hoja de trámite N.º 2017-I01-6186)


De mi mayor consideración:

Me dirijo a usted para saludarlo y remitirle en adjunto el Informe N.º 089-2017-OEFA/DE-SDCA-CMVA, correspondiente a la evaluación ambiental temprana (EAT) en el área de influencia del proyecto minero Sancos de Apumayo SAC, en los distritos de Chaviña y Sancos, provincia de Lucanas, departamento de Ayacucho, durante el año 2017.

Es preciso mencionar que, dicha EAT se desarrolló conforme a lo determinado en el Plan Anual del Evaluación y Fiscalización Ambiental – Planefa correspondiente al año 2017¹ y los resultados de esta servirán de insumo para las posteriores acciones de vigilancia ambiental enmarcadas en el macroproceso de fiscalización ambiental y, de ser el caso, para otras entidades de acuerdo a sus competencias.

Finalmente, se informa que el ingeniero Lázaro Walther Fajardo Vargas, subdirector (e) de la Subdirección Técnica Científica de esta dirección, atenderá cualquier consulta a través del correo electrónico lfajardo@oeffa.gob.pe o el teléfono (01) 204 9900 – Anexo 7150.

Atentamente:


FRANCISCO GARCÍA ARAGÓN
Director (e) de Evaluación Ambiental
Organismo de Evaluación y Fiscalización Ambiental - OEFA.
STEC/zgp

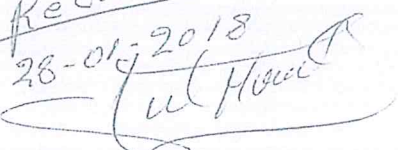
Se adjunta:

- DVD que contiene el Informe N.º 089-2017-OEFA/DE-SDCA-CMVA.

¹ Aprobado por Resolución de Consejo Directivo N.º 004-2017-OEFA-CD, publicado en el diario oficial El Peruano, el 1 de febrero de 2017.

Recibido

28-01-2018





PERÚ

Ministerio
del Ambiente

Organismo de Evaluación y Fiscalización
Ambiental - OEFA

Dirección de Evaluación Ambiental

«Decenio de la Igualdad de Oportunidades para mujeres y hombres»
«Año del Diálogo y la Reconciliación Nacional»

Lima, 25 ENE. 2018

CARTA CIRCULAR N.º 005 -2018-OEFA/DEAM

CARGO

Señor:
Bresner Poma Rivas
Presidente
Comunidad Campesina de Sancos
Plaza principal S/N
Ayacucho

Asunto : Remisión del Informe N.º 089-2017-OEFA/DE-SDCA-CMVA
(Hoja de trámite N.º 2017-I01-6186)


De mi mayor consideración:

Me dirijo a usted para saludarlo y remitirle en adjunto el Informe N.º 089-2017-OEFA/DE-SDCA-CMVA, correspondiente a la evaluación ambiental temprana (EAT) en el área de influencia del proyecto minero Sancos de Apumayo SAC, en los distritos de Chaviña y Sancos, provincia de Lucanas, departamento de Ayacucho, durante el año 2017.

Es preciso mencionar que, dicha EAT se desarrolló conforme a lo determinado en el Plan Anual del Evaluación y Fiscalización Ambiental – Planefa correspondiente al año 2017¹ y los resultados de esta servirán de insumo para las posteriores acciones de vigilancia ambiental enmarcadas en el macroproceso de fiscalización ambiental y, de ser el caso, para otras entidades de acuerdo a sus competencias.

Finalmente, se informa que el ingeniero Lázaro Walther Fajardo Vargas, subdirector (e) de la Subdirección Técnica Científica de esta dirección, atenderá cualquier consulta a través del correo electrónico lfajardo@oeffa.gob.pe o el teléfono (01) 204 9900 – Anexo 7150.

Atentamente:


FRANCISCO GARCÍA ARAGÓN
Director (e) de Evaluación Ambiental
Organismo de Evaluación y Fiscalización Ambiental - OEFA.
STEC/zgp

Se adjunta:

- DVD que contiene el Informe N.º 089-2017 OEFA/DE-SDCA-CMVA.




BRESNER POMA RIVAS
PRESIDENTE
Comunidad Campesina de Sancos

Recibido el día
28 de
Enero
2018

¹ Aprobado por Resolución de Consejo Directivo N.º 004-2017-OEFA-CD, publicado en el diario oficial El Peruano, el 1 de febrero de 2017.



PERÚ

Ministerio
del Ambiente

Organismo de Evaluación y Fiscalización
Ambiental - OEFA

Dirección de Evaluación Ambiental

«Decenio de la Igualdad de Oportunidades para mujeres y hombres»
«Año del Diálogo y la Reconciliación Nacional»

Lima, 25 ENE, 2018

OFICIO CIRCULAR N.º 010-2018-OEFA/DEAM

CARGO

Señor:
Odilón Triveños Castro
Teniente Gobernador
Comunidad Campesina de Para
Plaza principal S/N
Ayacucho

Asunto : Remisión del Informe N.º 089-2017-OEFA/DE-SDCA-CMVA
(Hoja de trámite N.º 2017-I01-6186)


De mi mayor consideración:

Me dirijo a usted para saludarlo y remitirle en adjunto el Informe N.º 089-2017-OEFA/DE-SDCA-CMVA, correspondiente a la evaluación ambiental temprana (EAT) en el área de influencia del proyecto minero Sancos de Apumayo SAC, en los distritos de Chaviña y Sancos, provincia de Lucanas, departamento de Ayacucho, durante el año 2017.

Es preciso mencionar que, dicha EAT se desarrolló conforme a lo determinado en el Plan Anual del Evaluación y Fiscalización Ambiental – Planefa correspondiente al año 2017¹ y los resultados de esta servirán de insumo para las posteriores acciones de vigilancia ambiental enmarcadas en el macroproceso de fiscalización ambiental y, de ser el caso, para otras entidades de acuerdo a sus competencias.

Finalmente, se informa que el ingeniero Lázaro Walther Fajardo Vargas, subdirector (e) de la Subdirección Técnica Científica de esta dirección, atenderá cualquier consulta a través del correo electrónico lfajardo@oeffa.gob.pe o el teléfono (01) 204 9900 – Anexo 7150.

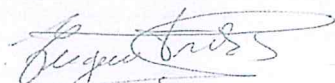
Atentamente:


FRANCISCO GARCÍA ARAGÓN
Director (e) de Evaluación Ambiental
Organismo de Evaluación y Fiscalización Ambiental - OEFA.
STEC/zgp

Se adjunta:

- DVD que contiene el Informe N.º 089-2017-OEFA/DE-SDCA-CMVA.

¹ Aprobado por Resolución de Consejo Directivo N.º 004-2017-OEFA-CD, publicado en el diario oficial El Peruano, el 1 de febrero de 2017.


Teniente Gobernador



PERÚ

Ministerio
del Ambiente

Organismo de Evaluación y Fiscalización
Ambiental - OEFA

Dirección de Evaluación Ambiental

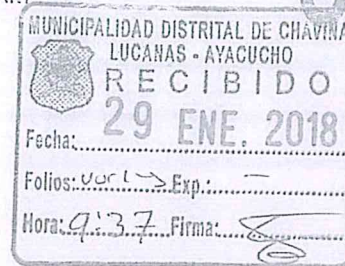
«Decenio de la Igualdad de Oportunidades para mujeres y hombres»
«Año del Diálogo y la Reconciliación Nacional»

Lima, 25 ENE. 2018

OFICIO CIRCULAR N.º 009-2018-OEFA/DEAM

CARGO

Señor:
Juan Dimas Morón López
Alcalde
Municipalidad Distrital de Chaviña
Plaza principal S/N
Avacucho



Asunto : Remisión del Informes números 097-2017-OEFA/DE-SDLB-CEAME y 089-2017-OEFA/DE-SDCA-CMVA
(Hojas de trámite números 2017-I01-41843 y 2017-I01-6186)

De mi mayor consideración:

Me dirijo a usted para saludarlo y remitirle en adjunto el Informe N.º 097-2017-OEFA/DE-SDLB-CEAME, correspondiente a la evaluación ambiental en el área de influencia de la unidad minera Apumayo de Apumayo SAC, e Informe N.º 089-2017-OEFA/DE-SDCA-CMVA, correspondiente a la evaluación ambiental temprana (EAT) en el área de influencia del proyecto minero Sancos de Apumayo SAC, ubicados en los distritos de Chaviña y Sancos, provincia de Lucanas, departamento de Ayacucho, realizados el año 2017.

Es preciso mencionar que, dichas acciones de evaluación ambiental se desarrollaron conforme a lo determinado en el Plan Operativo Institucional 2017 y los resultados de estas servirán de insumo para las posteriores acciones de vigilancia ambiental enmarcadas en el macroproceso de fiscalización ambiental y, de ser el caso, para otras entidades de acuerdo a sus competencias.

Finalmente, se informa que el ingeniero Lázaro Walther Fajardo Vargas, subdirector (e) de la Subdirección Técnica Científica de esta dirección, atenderá cualquier consulta a través del correo electrónico lfajardo@oeffa.gob.pe o el teléfono (01) 204 9900 – Anexo 7150.

Atentamente:

FRANCISCO GARCÍA ARAGÓN
Director (e) de Evaluación Ambiental
Organismo de Evaluación y Fiscalización Ambiental - OEFA,
STEC/zgp

Se adjunta:

- DVD que contiene los Informes números 097-2017-OEFA/DE-SDLB-CEAME y 089-2017-OEFA/DE-SDCA-CMVA.

ANEXO 2



Organismo
de Evaluación
y Fiscalización
Ambiental

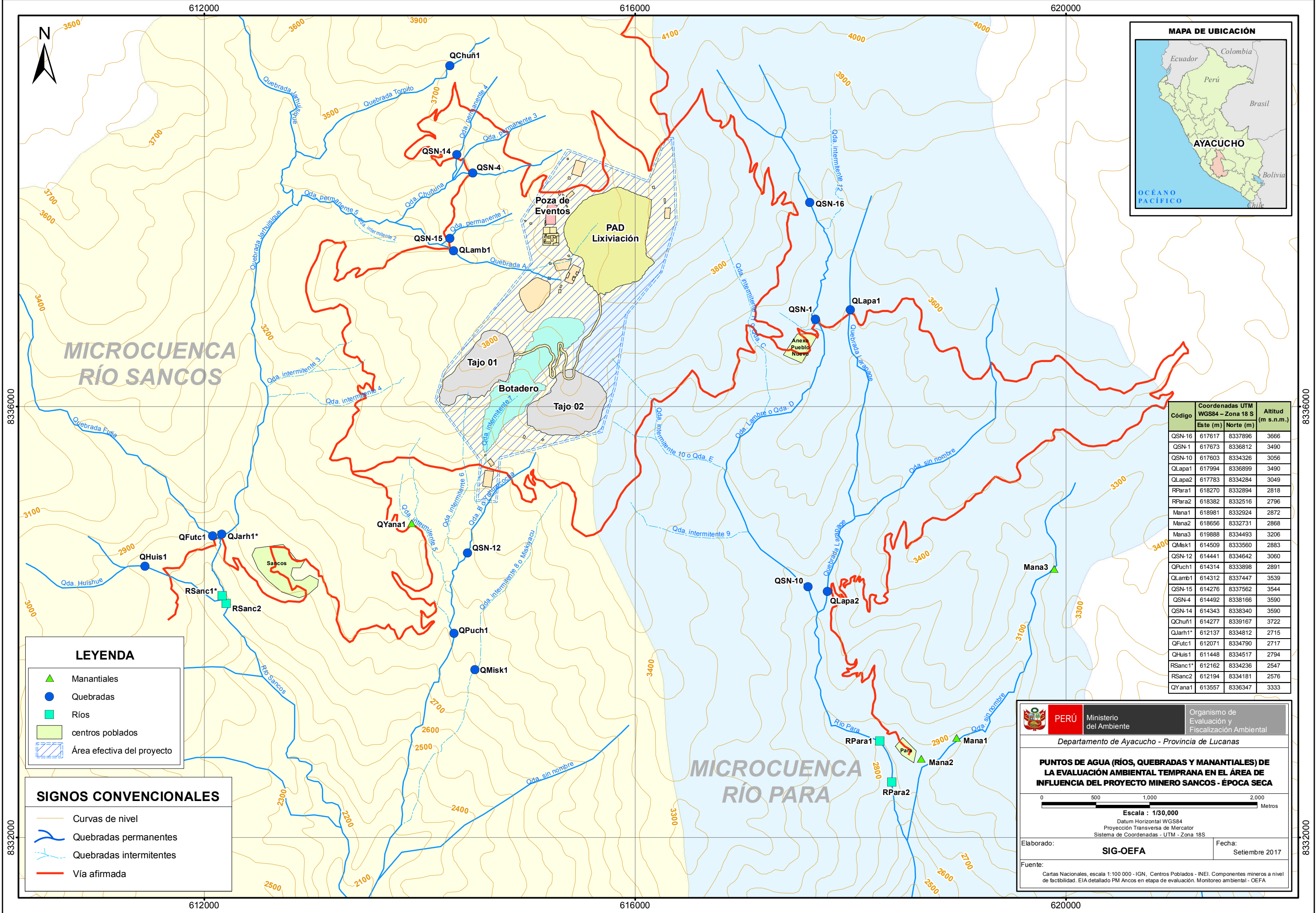
Mapas



Organismo
de Evaluación
y Fiscalización
Ambiental

www.oefa.gob.pe
Dirección de Evaluación

Av. Faustino Sánchez Carrión
N° 603, 607 y 615
Jesús María - Lima, Perú
Teléf.: (511) 204 9900



**MICROCUCNCA
RÍO SANCOS**

**MICROCUCNCA
RÍO PARA**

Código	Coordenadas UTM WGS84 - Zona 18 S		Altitud (m s.n.m.)
	Este (m)	Norte (m)	
QSN-16	617617	8337896	3666
QSN-1	617673	8336812	3490
QSN-10	617603	8334326	3056
QLapa1	617994	8336899	3490
QLapa2	617783	8334284	3049
RPara1	618270	8332894	2818
RPara2	618382	8332516	2796
Mana1	618981	8332924	2872
Mana2	618656	8332731	2868
Mana3	619888	8334493	3206
QMisk1	614509	8333560	2883
QSN-12	614441	8334642	3060
QPuch1	614314	8333898	2891
QLamb1	614312	8337447	3539
QSN-15	614276	8337562	3544
QSN-4	614492	8338166	3590
QSN-14	614343	8338340	3590
QChuñ1	614277	8339167	3722
QJarh1*	612137	8334812	2715
QFutc1	612071	8334790	2717
QHuis1	611448	8334517	2794
RSanc1*	612162	8334236	2547
RSanc2	612194	8334181	2576
QYana1	613557	8336347	3333

LEYENDA

- Manantiales
- Quebradas
- Ríos
- centros poblados
- Área efectiva del proyecto

SIGNOS CONVENCIONALES

- Curvas de nivel
- Quebradas permanentes
- Quebradas intermitentes
- Vía afirmada

PERÚ Ministerio del Ambiente
Organismo de Evaluación y Fiscalización Ambiental

Departamento de Ayacucho - Provincia de Lucanas

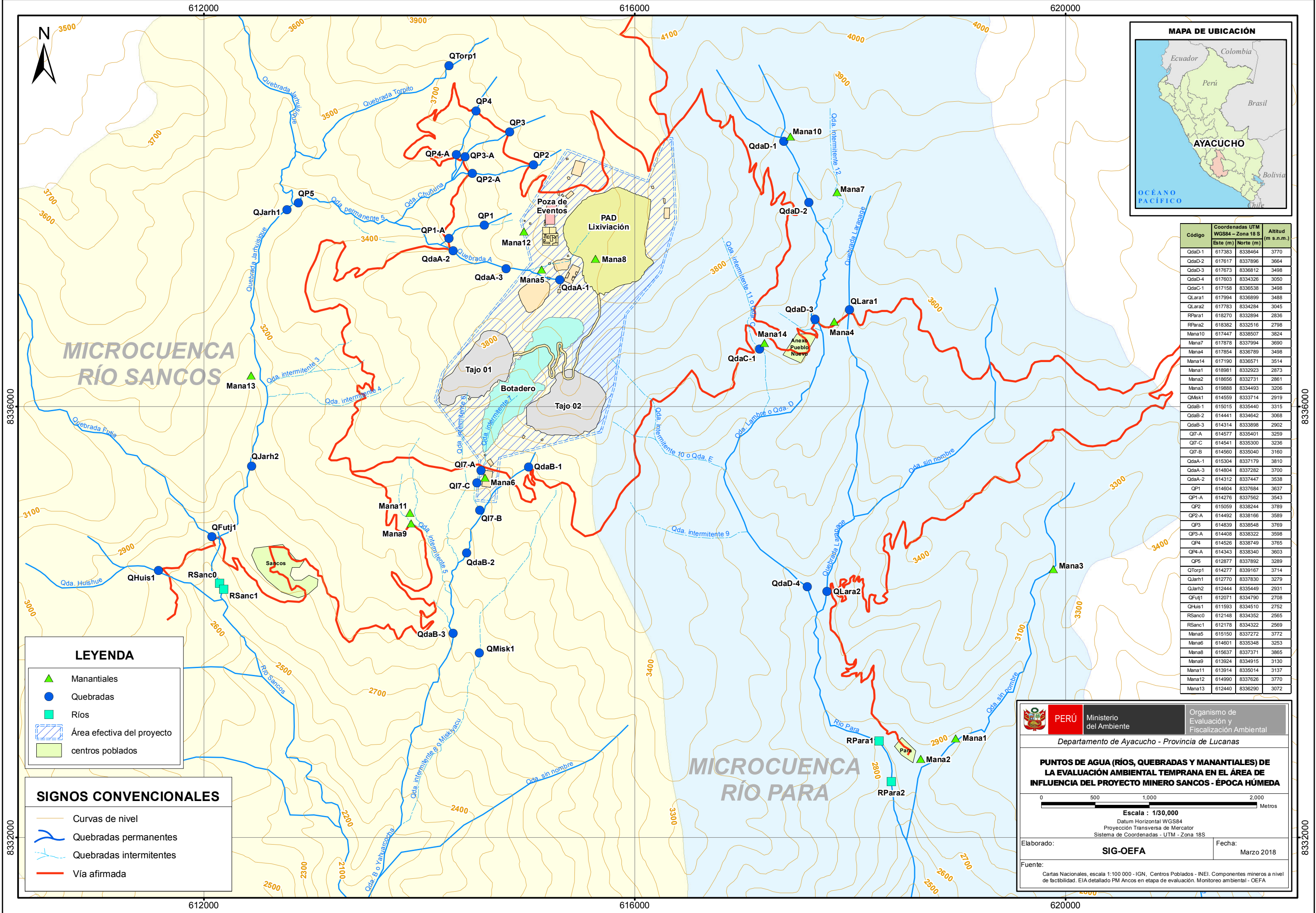
PUNTOS DE AGUA (RÍOS, QUEBRADAS Y MANANTIALES) DE LA EVALUACIÓN AMBIENTAL TEMPRANA EN EL ÁREA DE INFLUENCIA DEL PROYECTO MINERO SANCOS - ÉPOCA SECA

0 500 1,000 2,000 Metros

Escala : 1/30,000
Datum Horizontal WGS84
Proyección Transversa de Mercator
Sistema de Coordenadas - UTM - Zona 18S

Elaborado: **SIG-OEFA** Fecha: Setiembre 2017

Fuente: Cartas Nacionales, escala 1:100 000 - IGN, Centros Poblados - INEI, Componentes mineros a nivel de factibilidad, EIA detallado PM Ancos en etapa de evaluación, Monitoreo ambiental - OEFA



Código	Coordenadas UTM WGS84 - Zona 18 S		Altitud (m s.n.m.)
	Este (m)	Norte (m)	
QdaD-1	617383	8338464	3770
QdaD-2	617617	8337896	3664
QdaD-3	617673	8336812	3498
QdaD-4	617603	834326	3050
QdaC-1	617158	8336538	3498
QLara1	617994	8336899	3488
QLara2	617783	834284	3045
RPara1	618270	8332894	2836
RPara2	618382	8332516	2798
Mana10	617447	8338507	3824
Mana7	617878	8337994	3690
Mana4	617854	8336789	3498
Mana14	617190	8336571	3514
Mana1	618981	8332923	2873
Mana2	618656	8332731	2861
Mana3	619888	834493	3206
QMisk1	614559	8333714	2919
QdaB-1	615015	8335440	3315
QdaB-2	614441	8344642	3068
QdaB-3	614314	8333998	2902
Q17-A	614577	8335401	3259
Q17-B	614541	8335300	3236
Q17-C	614560	8335040	3160
QdaA-1	615304	8337179	3810
QdaA-3	614804	8337282	3700
QdaA-2	614312	8337447	3538
QP1	614604	8337684	3637
QP1-A	614276	8337562	3543
QP2	615059	8338244	3789
QP2-A	614492	8338166	3589
QP3	614839	8338548	3769
QP3-A	614408	8338322	3598
QP4	614526	8338749	3765
QP4-A	614343	8338340	3603
QP5	612877	8337892	3289
QTorp1	614277	8339167	3714
QJarh1	612770	8337830	3279
QJarh2	612444	8335449	2931
QFutj1	612071	834790	2708
QHuis1	611593	8334510	2752
RSanc0	612148	8334352	2565
RSanc1	612178	8334322	2569
Mana5	615150	8337272	3772
Mana6	614601	8335348	3253
Mana8	615637	8337371	3865
Mana9	613924	8334915	3130
Mana11	613914	8335014	3137
Mana12	614990	8337626	3770
Mana13	612440	8336290	3072

LEYENDA

- Manantiales
- Quebradas
- Ríos
- Área efectiva del proyecto
- centros poblados

SIGNOS CONVENCIONALES

- Curvas de nivel
- Quebradas permanentes
- Quebradas intermitentes
- Vía afirmada

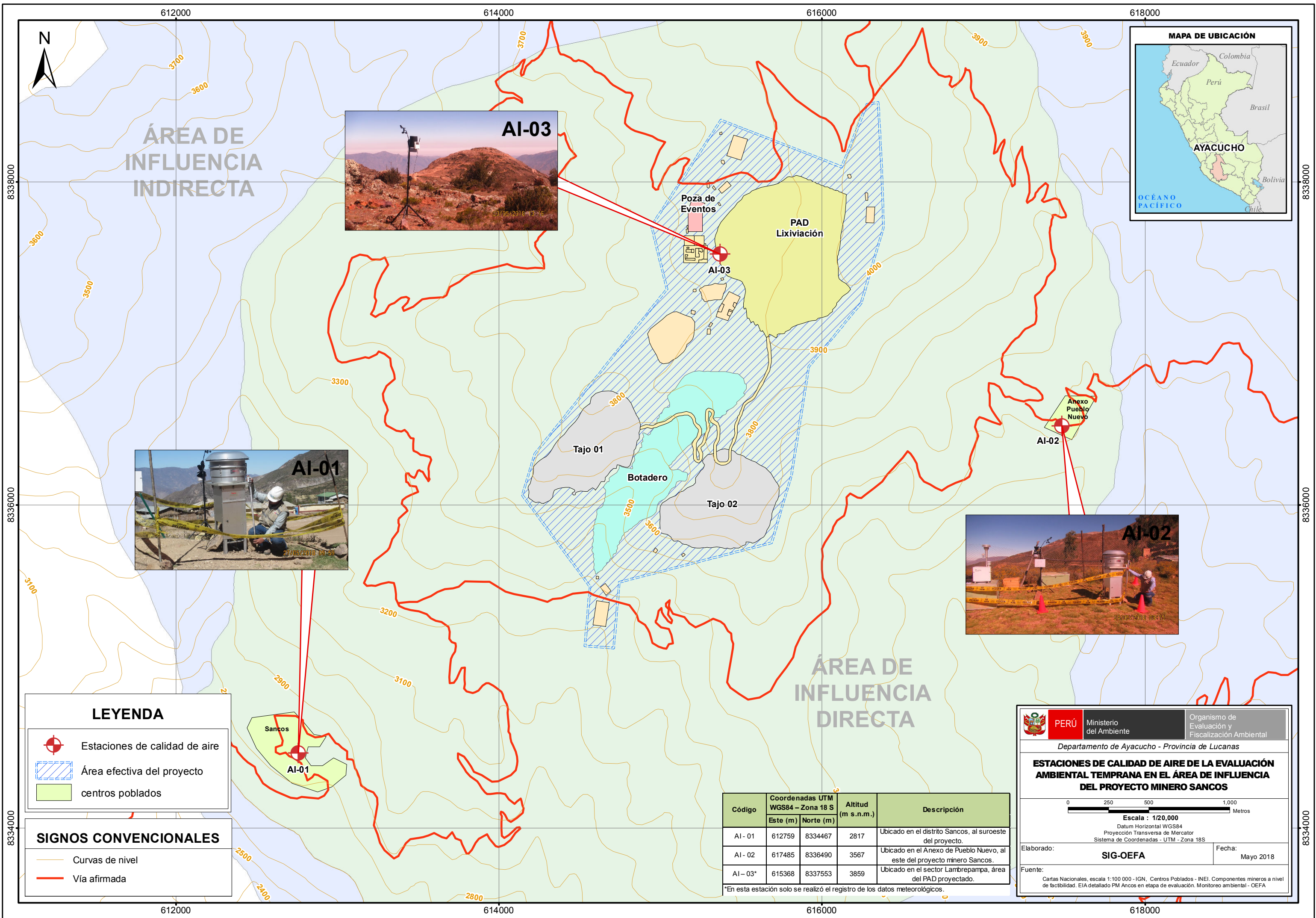
PERÚ Ministerio del Ambiente
 Organismo de Evaluación y Fiscalización Ambiental
 Departamento de Ayacucho - Provincia de Lucanas

PUNTOS DE AGUA (RÍOS, QUEBRADAS Y MANANTIALES) DE LA EVALUACIÓN AMBIENTAL TEMPRANA EN EL ÁREA DE INFLUENCIA DEL PROYECTO MINERO SANCOS - ÉPOCA HÚMEDA

Escala : 1/30,000
 Datum Horizontal WGS84
 Proyección Transversa de Mercator
 Sistema de Coordenadas - UTM - Zona 18S

Elaborado: **SIG-OEFA** Fecha: Marzo 2018

Fuente: Cartas Nacionales, escala 1:100 000 - IGN, Centros Poblados - INEI, Componentes mineros a nivel de factibilidad, EIA detallado PM Ancos en etapa de evaluación, Monitoreo ambiental - OEFA



LEYENDA

- Estaciones de calidad de aire
- Área efectiva del proyecto
- centros poblados

SIGNOS CONVENCIONALES

- Curvas de nivel
- Vía afirmada

Código	Coordenadas UTM WGS84 – Zona 18 S		Altitud (m s.n.m.)	Descripción
	Este (m)	Norte (m)		
AI-01	612759	8334467	2817	Ubicado en el distrito Sancos, al suroeste del proyecto.
AI-02	617485	8336490	3567	Ubicado en el Anexo de Pueblo Nuevo, al este del proyecto minero Sancos.
AI-03*	615368	8337553	3859	Ubicado en el sector Lambrepampa, área del PAD proyectado.

*En esta estación solo se realizó el registro de los datos meteorológicos.

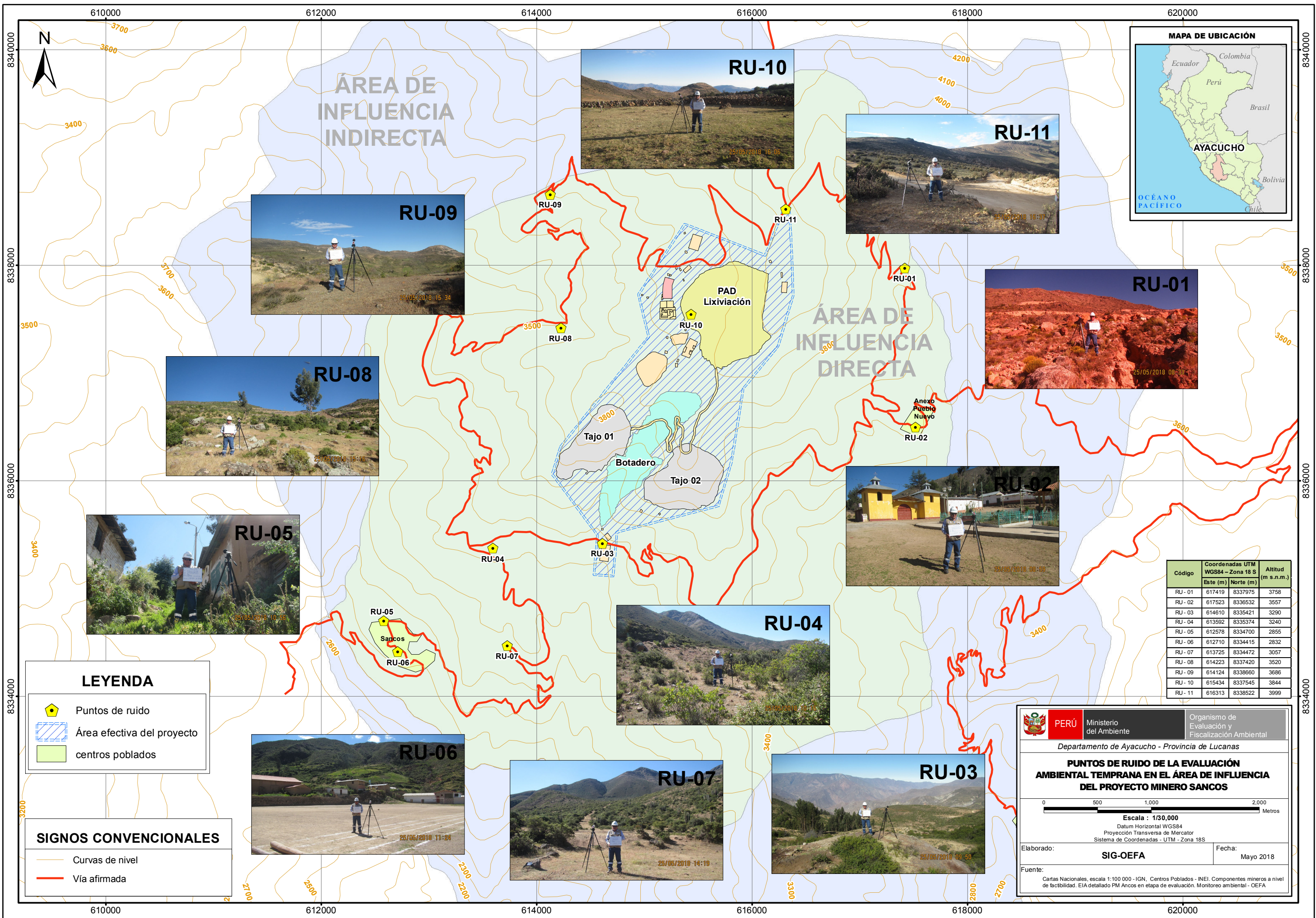
PERÚ Ministerio del Ambiente
 Organismo de Evaluación y Fiscalización Ambiental
 Departamento de Ayacucho - Provincia de Lucanas

ESTACIONES DE CALIDAD DE AIRE DE LA EVALUACIÓN AMBIENTAL TEMPRANA EN EL ÁREA DE INFLUENCIA DEL PROYECTO MINERO SANCOS

Escala: 1/20,000
 Datum Horizontal WGS84
 Proyección Transversa de Mercator
 Sistema de Coordenadas - UTM - Zona 18S

Elaborado: **SIG-OEFA** Fecha: Mayo 2018

Fuente: Cartas Nacionales, escala 1:100 000 - IGN, Centros Poblados - INEI, Componentes mineros a nivel de factibilidad, EIA detallado PM Ancos en etapa de evaluación, Monitoreo ambiental - OEFA



Código	Coordenadas UTM WGS84 - Zona 18 S		Altitud (m s.n.m.)
	Este (m)	Norte (m)	
RU - 01	617419	8337975	3758
RU - 02	617523	8336532	3557
RU - 03	614610	8335421	3290
RU - 04	613592	8335374	3240
RU - 05	612578	8334700	2855
RU - 06	612710	8334415	2832
RU - 07	613725	8334472	3057
RU - 08	614223	8337420	3520
RU - 09	614124	8338660	3686
RU - 10	615434	8337545	3844
RU - 11	616313	8338522	3999

LEYENDA

- Puntos de ruido
- Área efectiva del proyecto
- centros poblados

SIGNOS CONVENCIONALES

- Curvas de nivel
- Vía afirmada

PERÚ Ministerio del Ambiente
Organismo de Evaluación y Fiscalización Ambiental

Departamento de Ayacucho - Provincia de Lucanas

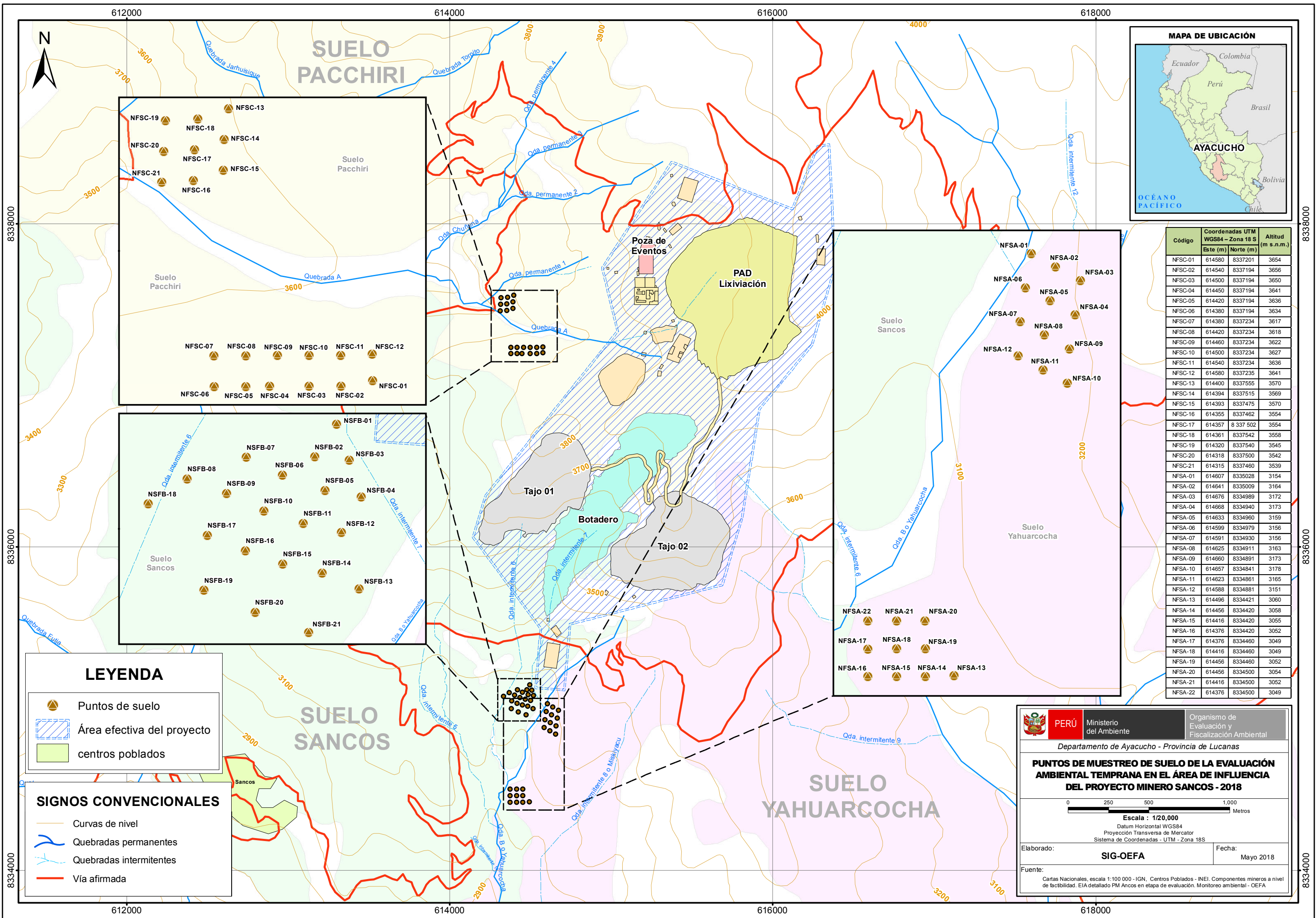
PUNTOS DE RUIDO DE LA EVALUACIÓN AMBIENTAL TEMPRANA EN EL ÁREA DE INFLUENCIA DEL PROYECTO MINERO SANCOS

0 500 1.000 2.000 Metros

Escala : 1/30,000
Datum Horizontal WGS84
Proyección Transversa de Mercator
Sistema de Coordenadas - UTM - Zona 18S

Elaborado: **SIG-OEFA** Fecha: Mayo 2018

Fuente: Cartas Nacionales, escala 1:100 000 - IGN, Centros Poblados - INEI, Componentes mineros a nivel de factibilidad, EIA detallado PM Ancos en etapa de evaluación, Monitoreo ambiental - OEFA



Código	Coordenadas UTM WGS84 - Zona 18 S		Altitud (m s.n.m.)
	Este (m)	Norte (m)	
NFSC-01	614580	8337201	3654
NFSC-02	614540	8337194	3656
NFSC-03	614500	8337194	3650
NFSC-04	614450	8337194	3641
NFSC-05	614420	8337194	3636
NFSC-06	614380	8337194	3634
NFSC-07	614380	8337234	3617
NFSC-08	614420	8337234	3618
NFSC-09	614460	8337234	3622
NFSC-10	614500	8337234	3627
NFSC-11	614540	8337234	3636
NFSC-12	614580	8337235	3641
NFSC-13	614400	8337555	3570
NFSC-14	614394	8337515	3569
NFSC-15	614393	8337475	3570
NFSC-16	614355	8337462	3554
NFSC-17	614357	8 337 502	3554
NFSC-18	614361	8337542	3558
NFSC-19	614320	8337540	3545
NFSC-20	614318	8337500	3542
NFSC-21	614315	8337460	3539
NFSA-01	614607	8335028	3154
NFSA-02	614641	8335009	3164
NFSA-03	614676	8334989	3172
NFSA-04	614668	8334940	3173
NFSA-05	614633	8334960	3159
NFSA-06	614599	8334979	3156
NFSA-07	614591	8334930	3156
NFSA-08	614625	8334911	3163
NFSA-09	614660	8334891	3173
NFSA-10	614657	8334841	3178
NFSA-11	614623	8334861	3165
NFSA-12	614588	8334881	3151
NFSA-13	614496	8334421	3060
NFSA-14	614456	8334420	3058
NFSA-15	614416	8334420	3055
NFSA-16	614376	8334420	3052
NFSA-17	614376	8334460	3049
NFSA-18	614416	8334460	3049
NFSA-19	614456	8334460	3052
NFSA-20	614456	8334500	3054
NFSA-21	614416	8334500	3052
NFSA-22	614376	8334500	3049

LEYENDA

- Puntos de suelo
- Área efectiva del proyecto
- centros poblados

SIGNOS CONVENCIONALES

- Curvas de nivel
- Quebradas permanentes
- Quebradas intermitentes
- Vía afirmada

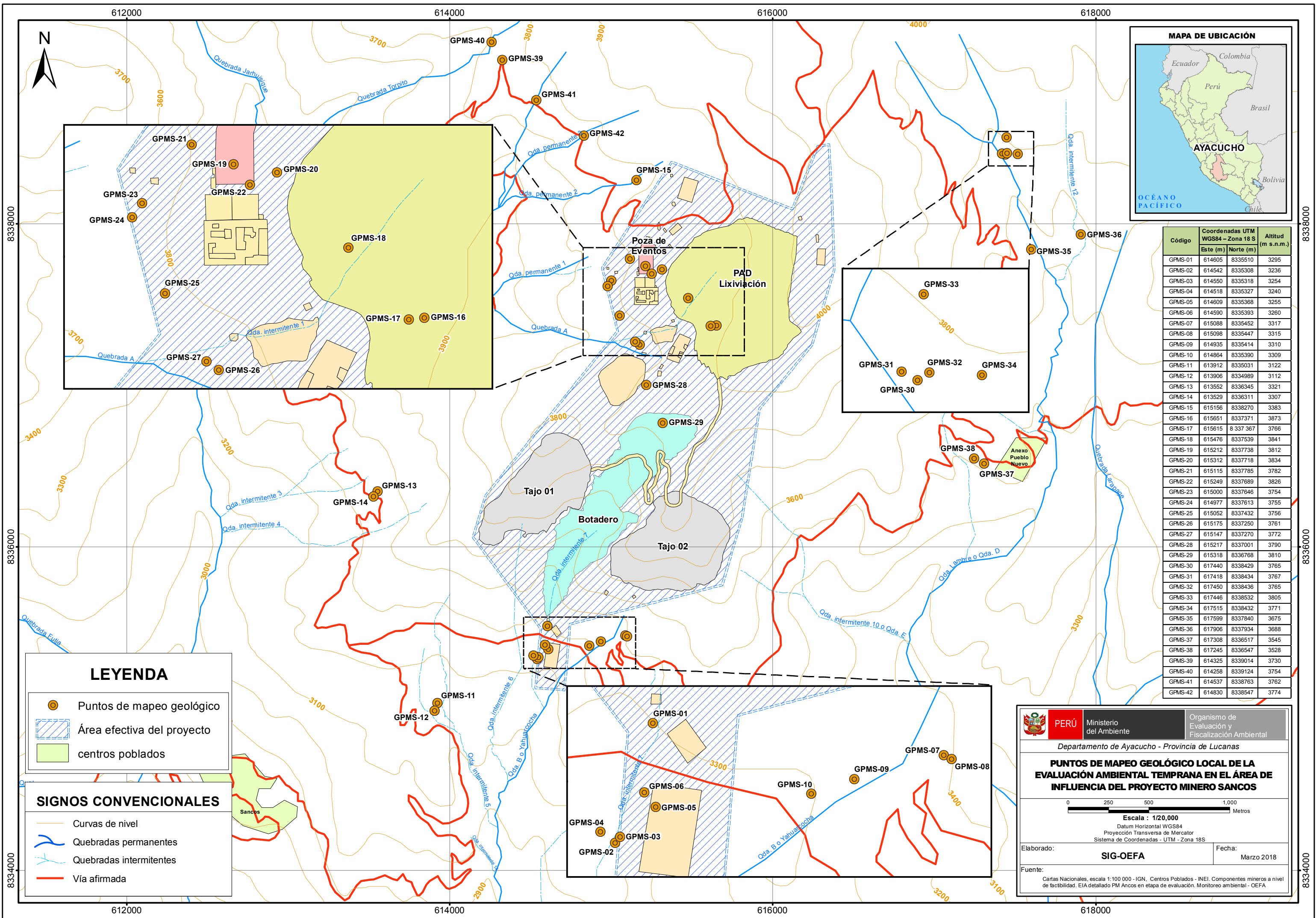
PERÚ Ministerio del Ambiente
 Organismo de Evaluación y Fiscalización Ambiental
 Departamento de Ayacucho - Provincia de Lucanas

PUNTOS DE MUESTREO DE SUELO DE LA EVALUACIÓN AMBIENTAL TEMPRANA EN EL ÁREA DE INFLUENCIA DEL PROYECTO MINERO SANCOS - 2018

Escala : 1/20,000
 Datum Horizontal WGS84
 Proyección Transversa de Mercator
 Sistema de Coordenadas - UTM - Zona 18S

Elaborado: **SIG-OEFA** Fecha: Mayo 2018

Fuente: Cartas Nacionales, escala 1:100 000 - IGN, Centros Poblados - INEI, Componentes mineros a nivel de factibilidad, EIA detallado PM Ancos en etapa de evaluación. Monitoreo ambiental - OEFA



Código	Coordenadas UTM WGS84 - Zona 18 S		Altitud (m s.n.m.)
	Este (m)	Norte (m)	
GPMS-01	614805	8335610	3295
GPMS-02	614542	8335308	3236
GPMS-03	614550	8335318	3254
GPMS-04	614518	8335327	3240
GPMS-05	614609	8335368	3255
GPMS-06	614590	8335393	3260
GPMS-07	615088	8335452	3317
GPMS-08	615098	8335447	3315
GPMS-09	614935	8335414	3310
GPMS-10	614864	8335390	3309
GPMS-11	613912	8335031	3122
GPMS-12	613906	8334989	3112
GPMS-13	613552	8336345	3321
GPMS-14	613529	8336311	3307
GPMS-15	615156	8338270	3383
GPMS-16	615651	8337371	3873
GPMS-17	615615	8 337 367	3766
GPMS-18	615476	8337539	3841
GPMS-19	615212	8337738	3812
GPMS-20	615312	8337718	3834
GPMS-21	615115	8337785	3782
GPMS-22	615249	8337689	3826
GPMS-23	615000	8337646	3754
GPMS-24	614977	8337613	3755
GPMS-25	615052	8337432	3756
GPMS-26	615175	8337250	3761
GPMS-27	615147	8337270	3772
GPMS-28	615217	8337001	3790
GPMS-29	615318	8336768	3810
GPMS-30	617440	8338429	3765
GPMS-31	617418	8338434	3767
GPMS-32	617450	8338436	3765
GPMS-33	617446	8338532	3805
GPMS-34	617515	8338432	3771
GPMS-35	617599	8337840	3675
GPMS-36	617906	8337934	3688
GPMS-37	617308	8336517	3545
GPMS-38	617245	8336547	3528
GPMS-39	614325	8339014	3730
GPMS-40	614258	8339124	3754
GPMS-41	614537	8338763	3762
GPMS-42	614830	8338547	3774

LEYENDA

- Puntos de mapeo geológico
- Área efectiva del proyecto
- centros poblados

SIGNOS CONVENCIONALES

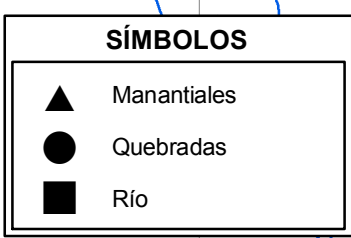
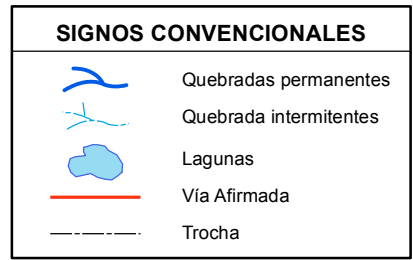
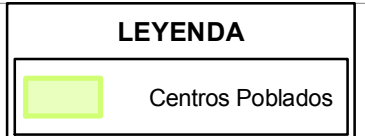
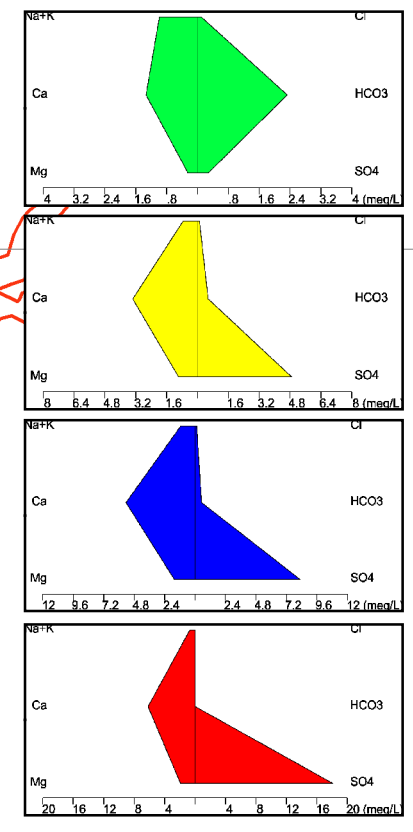
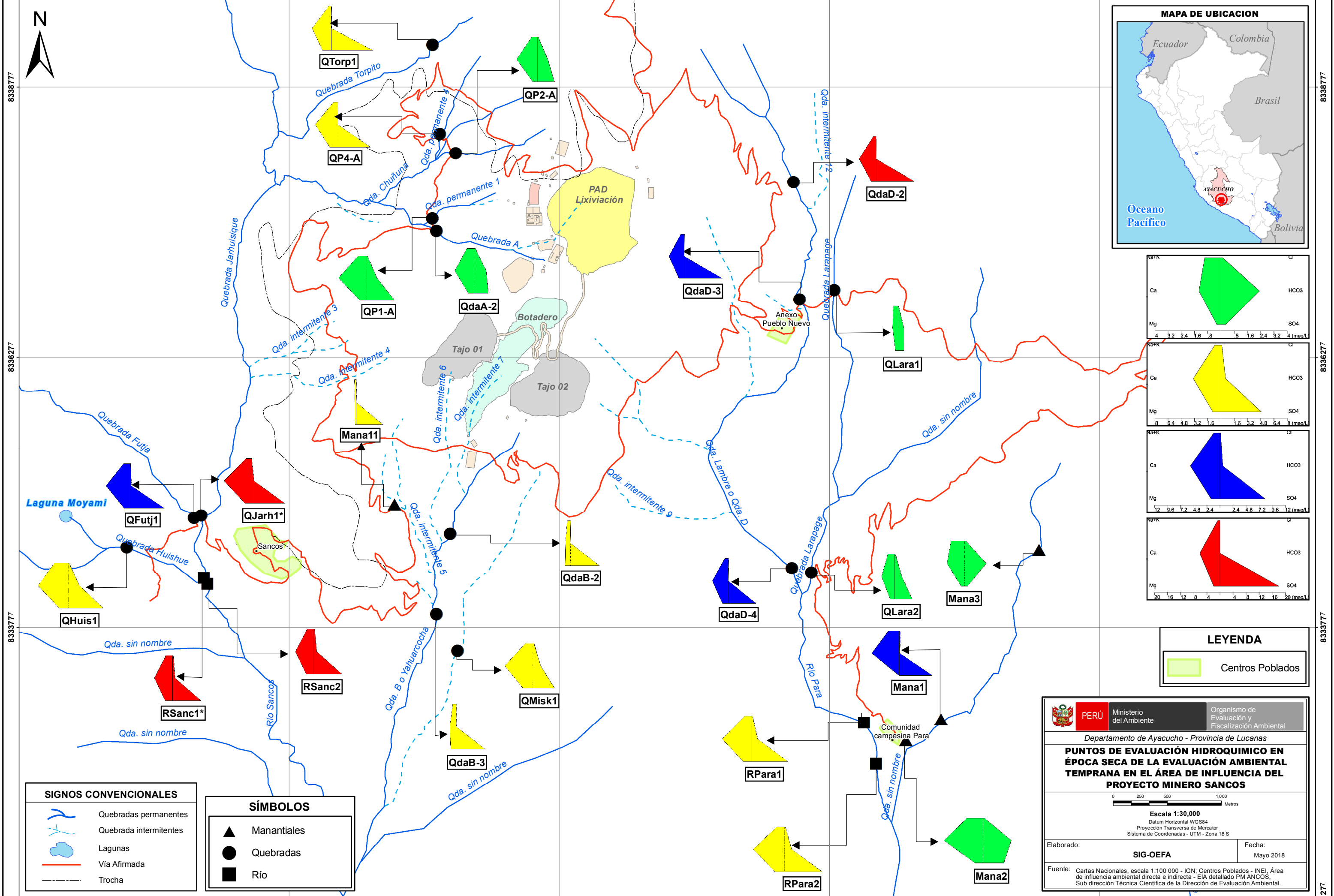
- Curvas de nivel
- Quebradas permanentes
- Quebradas intermitentes
- Vía afirmada

PERÚ Ministerio del Ambiente
 Organismo de Evaluación y Fiscalización Ambiental
 Departamento de Ayacucho - Provincia de Lucanas

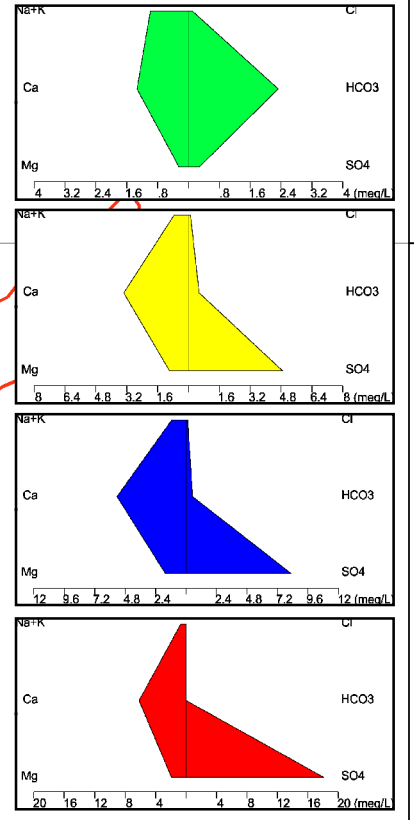
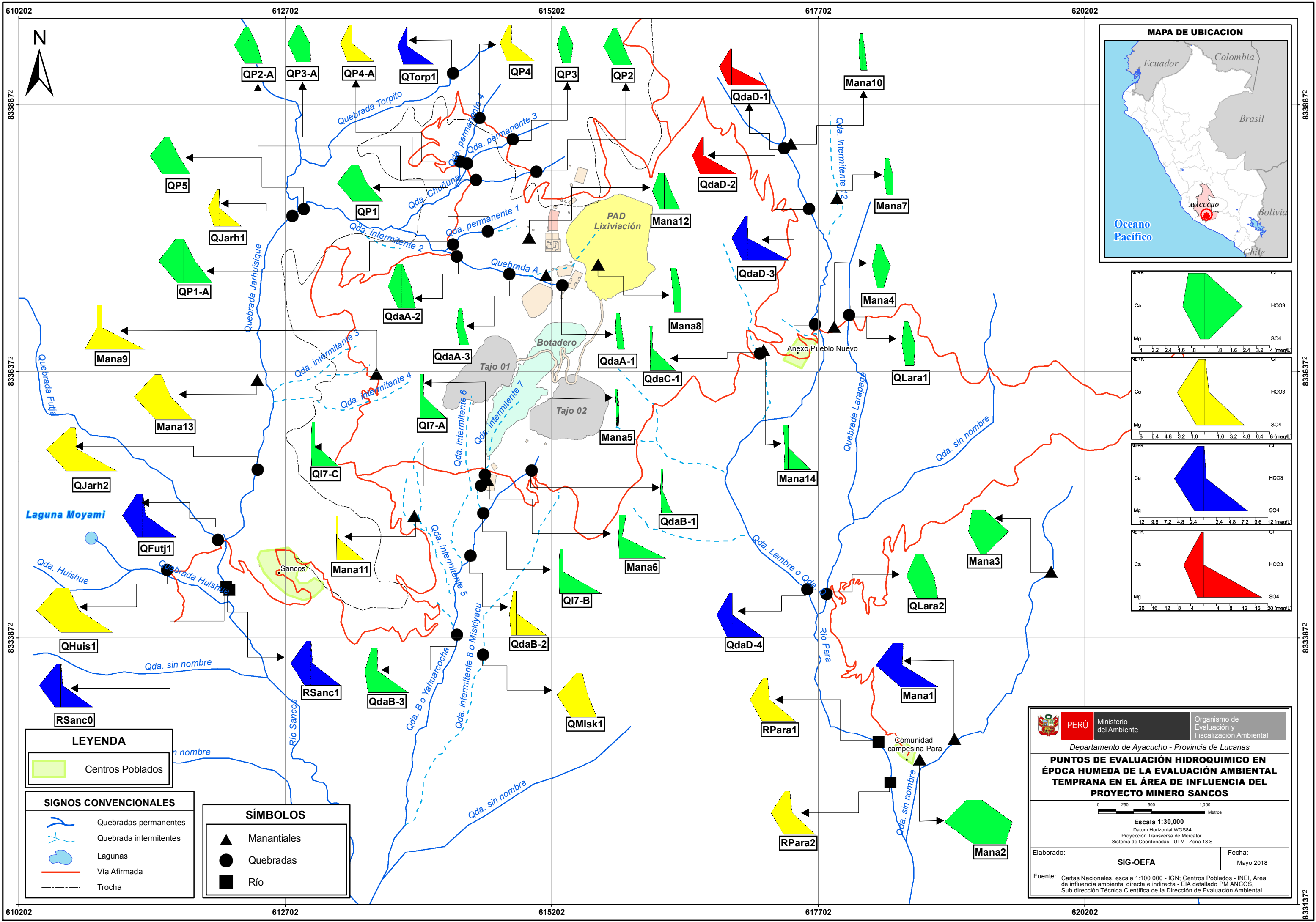
PUNTOS DE MAPEO GEOLÓGICO LOCAL DE LA EVALUACIÓN AMBIENTAL TEMPRANA EN EL ÁREA DE INFLUENCIA DEL PROYECTO MINERO SANCOS

0 250 500 1.000 Metros
 Escala : 1/20,000
 Datum Horizontal WGS84
 Proyección Transversa de Mercator
 Sistema de Coordenadas - UTM - Zona 18S

Elaborado: **SIG-OEFA** Fecha: Marzo 2018
 Fuente: Cartas Nacionales, escala 1:100 000 - IGN, Centros Poblados - INEI, Componentes mineros a nivel de factibilidad, EIA detallado PM Ancos en etapa de evaluación, Monitoreo ambiental - OEFA



PERÚ Ministerio del Ambiente
 Organismo de Evaluación y Fiscalización Ambiental
 Departamento de Ayacucho - Provincia de Lucanas
PUNTOS DE EVALUACIÓN HIDROQUIMICO EN ÉPOCA SECA DE LA EVALUACIÓN AMBIENTAL TEMPRANA EN EL ÁREA DE INFLUENCIA DEL PROYECTO MINERO SANCOS
 Escala 1:30,000
 Datum Horizontal WGS84
 Proyección Transversa de Mercator
 Sistema de Coordenadas - UTM - Zona 18 S
 Elaborado: **SIG-OEFA** Fecha: Mayo 2018
 Fuente: Cartas Nacionales, escala 1:100 000 - IGN; Centros Poblados - INEI; Área de influencia ambiental directa e indirecta - EIA detallado PM ANCOS, Sub dirección Técnica Científica de la Dirección de Evaluación Ambiental.



LEYENDA

Centros Poblados

SIGNOS CONVENCIONALES

- Quebradas permanentes
- Quebrada intermitentes
- Lagunas
- Vía Afirmada
- Trocha

SÍMBOLOS

- Manantiales
- Quebradas
- Río

PERÚ Ministerio del Ambiente Organismo de Evaluación y Fiscalización Ambiental

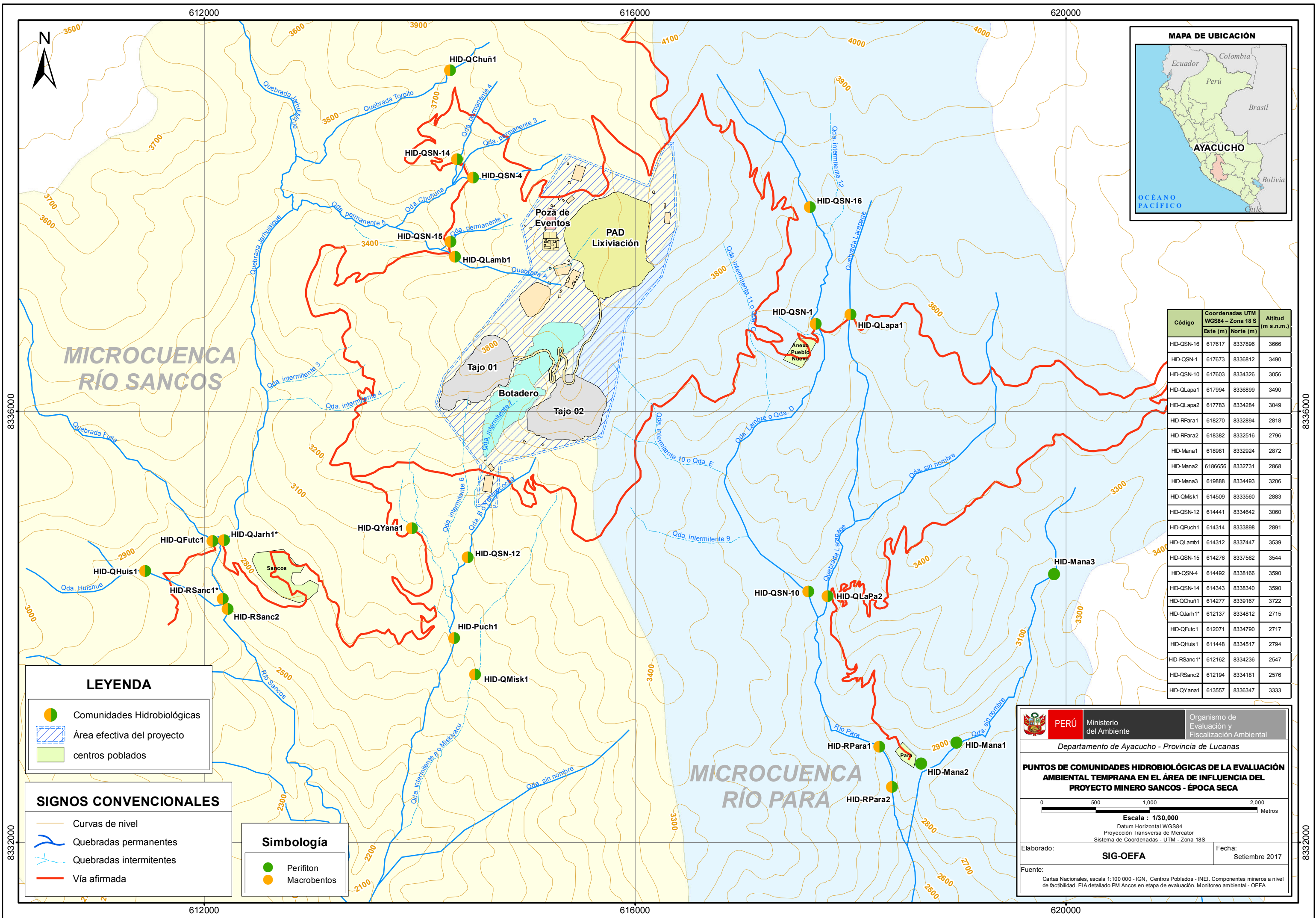
Departamento de Ayacucho - Provincia de Lucanas

PUNTOS DE EVALUACIÓN HIDROQUÍMICO EN ÉPOCA HUMEDA DE LA EVALUACIÓN AMBIENTAL TEMPRANA EN EL ÁREA DE INFLUENCIA DEL PROYECTO MINERO SANCOS

Escala 1:30,000
Datum Horizontal WGS84
Proyección Transversa de Mercator
Sistema de Coordenadas - UTM - Zona 18 S

Elaborado: SIG-OEFA Fecha: Mayo 2018

Fuente: Cartas Nacionales, escala 1:100 000 - IGN; Centros Poblados - INEI; Área de influencia ambiental directa e indirecta - EIA detallado PM ANCOS, Sub dirección Técnica Científica de la Dirección de Evaluación Ambiental.



Código	Coordenadas UTM WGS84 - Zona 18 S		Altitud (m s.n.m.)
	Este (m)	Norte (m)	
HID-QSN-16	617617	8337896	3666
HID-QSN-1	617673	8336812	3490
HID-QSN-10	617603	8334326	3056
HID-QLapa1	617994	8336899	3490
HID-QLapa2	617783	8334284	3049
HID-RPara1	618270	8332894	2818
HID-RPara2	618382	8332516	2796
HID-Mana1	618981	8332924	2872
HID-Mana2	6186656	8332731	2868
HID-Mana3	619888	8334493	3206
HID-QMsk1	614509	8333560	2883
HID-QSN-12	614441	8334642	3060
HID-QFuch1	614314	8333898	2891
HID-QLamb1	614312	8337447	3539
HID-QSN-15	614276	8337562	3544
HID-QSN-4	614492	8338166	3590
HID-QSN-14	614343	8338340	3590
HID-QChuñ1	614277	8339167	3722
HID-QJarh1*	612137	8334812	2715
HID-QFut1	612071	8334790	2717
HID-QHuis1	611448	8334517	2794
HID-RSanc1*	612162	8334236	2547
HID-RSanc2	612194	8334181	2576
HID-QYana1	613557	8336347	3333

LEYENDA

- Comunidades Hidrobiológicas
- Área efectiva del proyecto
- centros poblados

SIGNOS CONVENCIONALES

- Curvas de nivel
- Quebradas permanentes
- Quebradas intermitentes
- Vía afirmada

Simbología

- Perifiton
- Macrofitos

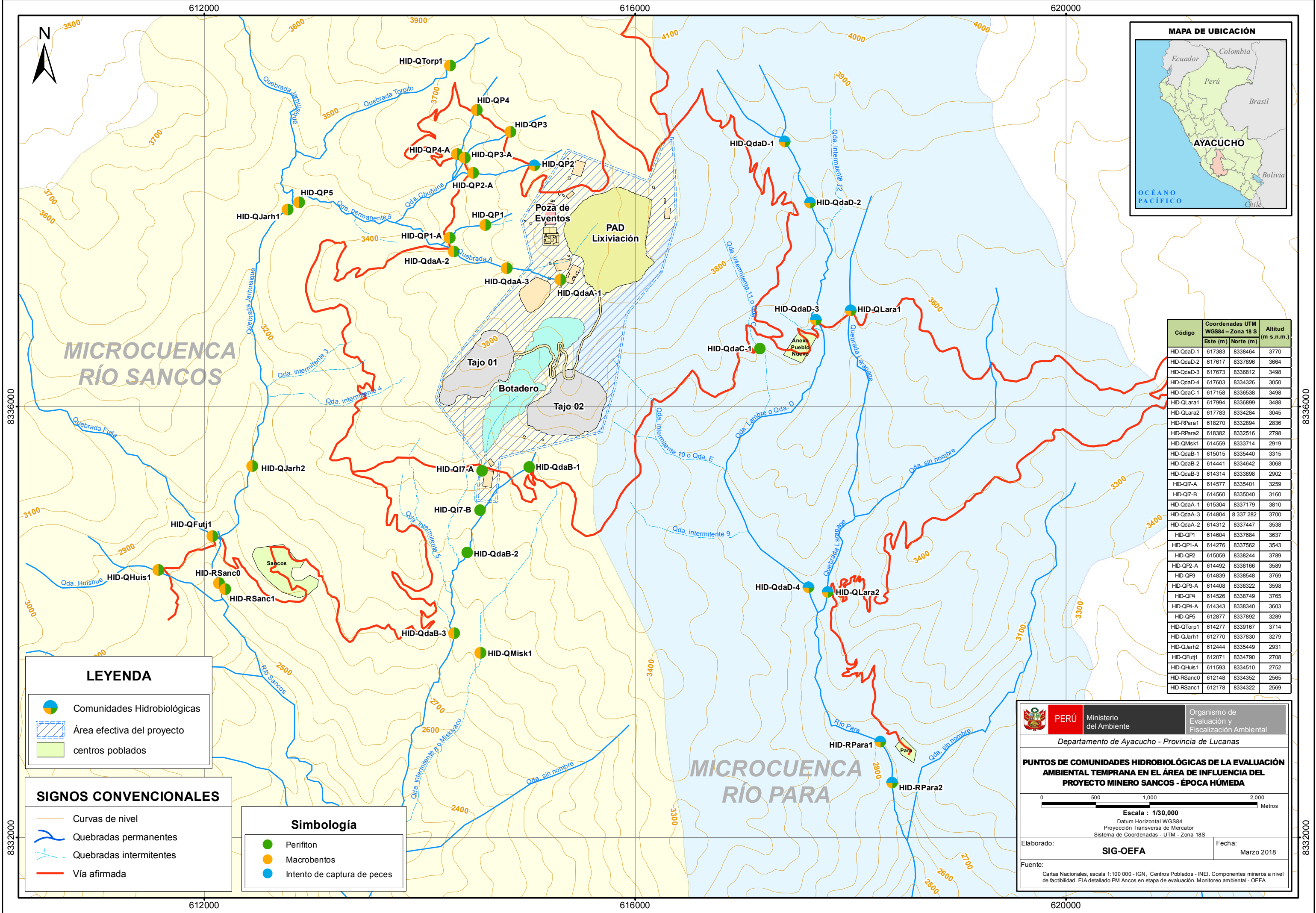
PERÚ Ministerio del Ambiente
 Organismo de Evaluación y Fiscalización Ambiental
 Departamento de Ayacucho - Provincia de Lucanas

PUNTOS DE COMUNIDADES HIDROBIOLÓGICAS DE LA EVALUACIÓN AMBIENTAL TEMPRANA EN EL ÁREA DE INFLUENCIA DEL PROYECTO MINERO SANCOS - ÉPOCA SECA

Escala : 1/30,000
 Datum Horizontal WGS84
 Proyección Transversa de Mercator
 Sistema de Coordenadas - UTM - Zona 18S

Elaborado: **SIG-OEFA** Fecha: Setiembre 2017

Fuente: Cartas Nacionales, escala 1:100 000 - IGN, Centros Poblados - INEI, Componentes mineros a nivel de factibilidad, EIA detallado PM Ancos en etapa de evaluación, Monitoreo ambiental - OEFA



Código	Coordenadas UTM WGS84 - Zona 18 S		Altitud (m s.n.m.)
	Este (m)	Norte (m)	
HID-QdaD-1	617383	8338464	3770
HID-QdaD-2	617617	8337896	3664
HID-QdaD-3	617673	8336812	3498
HID-QdaD-4	617603	8334326	3050
HID-QdaC-1	617158	8336538	3498
HID-QLara1	617994	8336899	3488
HID-QLara2	617783	8334284	3045
HID-RPara1	618270	8332894	2836
HID-RPara2	618382	8332516	2798
HID-QMsk1	614559	8333714	2919
HID-QdaB-1	615015	8335440	3315
HID-QdaB-2	614441	8334642	3068
HID-QdaB-3	614314	8333898	2902
HID-QI7-A	614577	8335401	3259
HID-QI7-B	614560	8335040	3160
HID-QdaA-1	615304	8337179	3810
HID-QdaA-3	614804	8 337 282	3700
HID-QdaA-2	614312	8337447	3538
HID-QP1	614604	8337684	3637
HID-QP1-A	614276	8337562	3543
HID-QP2	615059	8338244	3789
HID-QP2-A	614492	8338166	3589
HID-QP3	614839	8338548	3769
HID-QP3-A	614408	8338322	3598
HID-QP4	614526	8338749	3765
HID-QP4-A	614343	8338340	3603
HID-QP5	612877	8337892	3289
HID-QTorp1	614277	8339167	3714
HID-QJarh1	612770	8337830	3279
HID-QJarh2	612444	8335449	2931
HID-QFuj1	612071	8334790	2708
HID-QHuis1	611593	8334510	2752
HID-RSanc0	612148	8334352	2565
HID-RSanc1	612178	8334322	2569

LEYENDA

- Comunidades Hidrobiológicas
- Área efectiva del proyecto
- centros poblados

SIGNOS CONVENCIONALES

- Curvas de nivel
- Quebradas permanentes
- Quebradas intermitentes
- Vía afirmada

Simbología

- Perifiton
- Macrobentos
- Intento de captura de peces

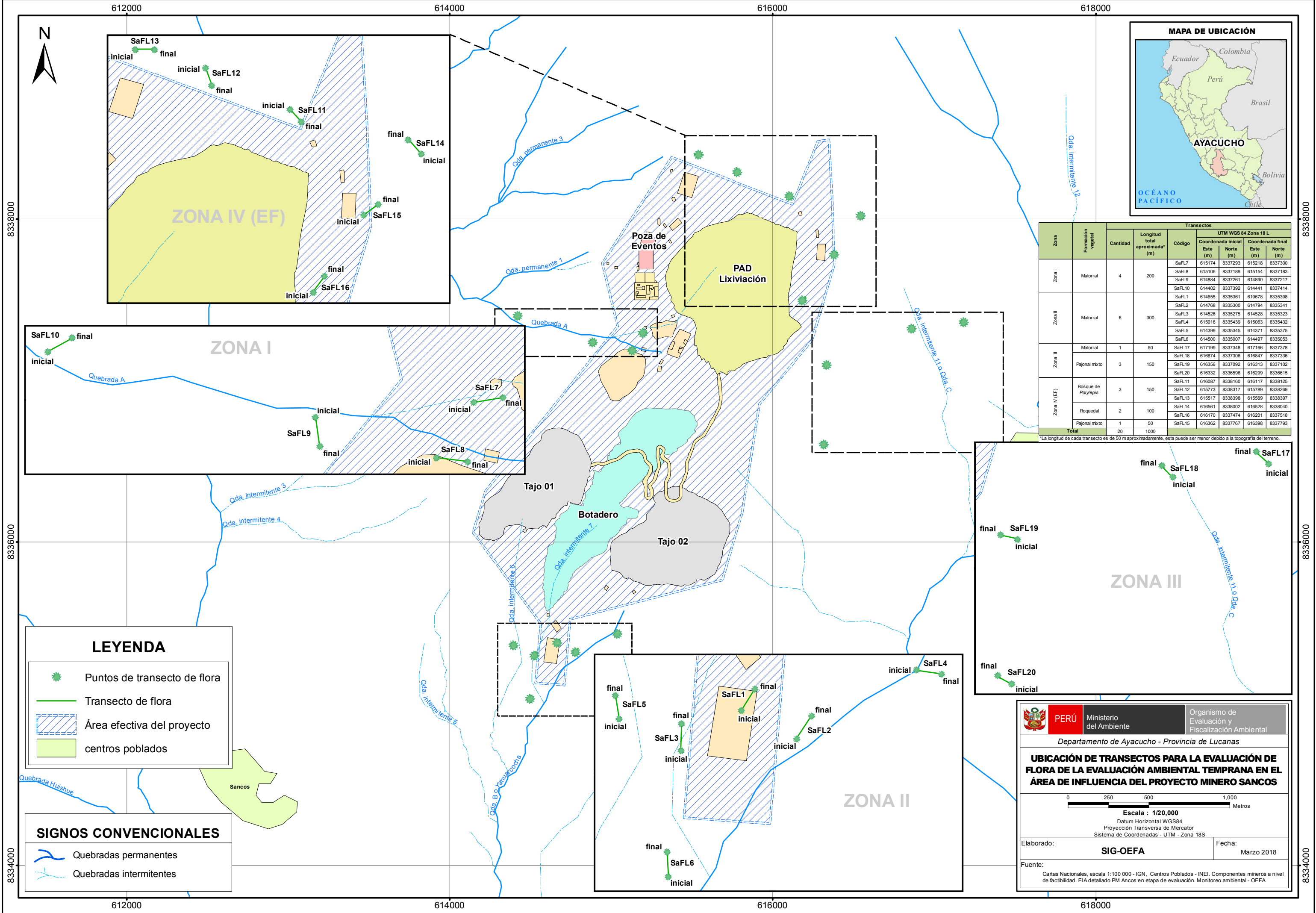
PERÚ Ministerio del Ambiente
 Organismo de Evaluación y Fiscalización Ambiental
 Departamento de Ayacucho - Provincia de Lucanas

PUNTOS DE COMUNIDADES HIDROBIOLÓGICAS DE LA EVALUACIÓN AMBIENTAL TEMPRANA EN EL ÁREA DE INFLUENCIA DEL PROYECTO MINERO SANCOS - ÉPOCA HÚMEDA

Escala : 1/30,000
 Datum Horizontal WGS84
 Proyección Transversa de Mercator
 Sistema de Coordenadas - UTM - Zona 18S

Elaborado: **SIG-OEFA** Fecha: Marzo 2018

Fuente: Cartas Nacionales, escala 1:100 000 - IGN, Centros Poblados - INEI, Componentes mineros a nivel de factibilidad, EIA detallado PM Ancos en etapa de evaluación, Monitoreo ambiental - OEFA



Zona	Formación vegetal	Cantidad	Longitud total aproximada* (m)	Código	Transectos			
					Coordenada inicial		Coordenada final	
					Este (m)	Norte (m)	Este (m)	Norte (m)
Zona I	Matorral	4	200	SaFL7	615174	8337293	615218	8337300
				SaFL8	615106	8337189	615154	8337183
				SaFL9	614884	8337261	614890	8337217
				SaFL10	614402	8337392	614441	8337414
Zona II	Matorral	6	300	SaFL1	614655	8335361	614678	8335398
				SaFL2	614768	8335300	614794	8335341
				SaFL3	614526	8335275	614528	8335323
				SaFL4	615016	8335439	615063	8335432
				SaFL5	614399	8335345	614371	8335375
				SaFL6	614500	8335007	614497	8335053
Zona III	Matorral	1	50	SaFL17	617199	8337348	617166	8337378
				SaFL18	616874	8337306	616847	8337336
	Pajonal mixto	3	150	SaFL19	616356	8337092	616313	8337102
Zona IV (EF)	Bosque de Polylepis	3	150	SaFL11	616087	8338160	616117	8338125
				SaFL12	615773	8338317	615789	8338269
				SaFL13	615517	8338398	615569	8338397
	Roqueal	2	100	SaFL14	616561	8338002	616528	8338040
				SaFL16	616170	8337474	616201	8337518
	Pajonal mixto	1	50	SaFL15	616362	8337767	616398	8337793
	Total		20	1000				

*La longitud de cada transecto es de 50 m aproximadamente, esta puede ser menor debido a la topografía del terreno.

LEYENDA

- Puntos de transecto de flora
- Transecto de flora
- Área efectiva del proyecto
- centros poblados

SIGNOS CONVENCIONALES

- Quebradas permanentes
- Quebradas intermitentes

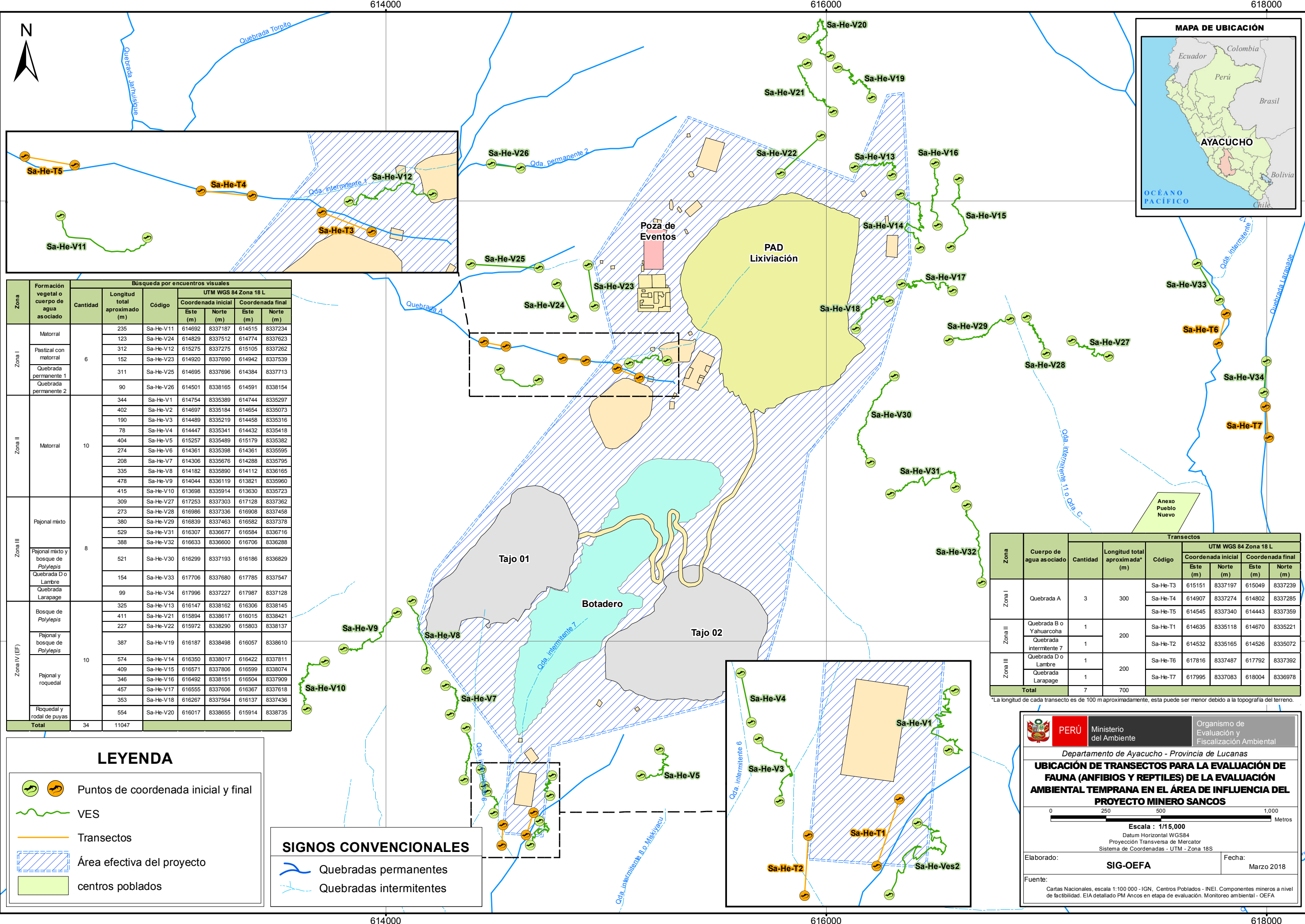
PERÚ Ministerio del Ambiente
 Organismo de Evaluación y Fiscalización Ambiental
 Departamento de Ayacucho - Provincia de Lucanas

UBICACIÓN DE TRANSECTOS PARA LA EVALUACIÓN DE FLORA DE LA EVALUACIÓN AMBIENTAL TEMPRANA EN EL ÁREA DE INFLUENCIA DEL PROYECTO MINERO SANCOS

0 250 500 1.000 Metros
 Escala : 1/20,000
 Datum Horizontal WGS84
 Proyección Transversa de Mercator
 Sistema de Coordenadas - UTM - Zona 18S

Elaborado: **SIG-OEFA** Fecha: Marzo 2018

Fuente: Cartas Nacionales, escala 1:100 000 - IGN, Centros Poblados - INEI, Componentes mineros a nivel de factibilidad, EIA detallado PM Ancos en etapa de evaluación, Monitoreo ambiental - OEFA



Zona	Formación vegetal o cuerpo de agua asociado	Cantidad	Longitud total aproximado (m)	Código	UTM WGS 84 Zona 18 L			
					Coordenada inicial		Coordenada final	
					Este (m)	Norte (m)	Este (m)	Norte (m)
Zona I	Matorral	6	235	Sa-He-V11	614692	8337187	614515	8337234
			123	Sa-He-V24	614829	8337512	614774	8337623
	Pastizal con matorral		312	Sa-He-V12	615275	8337275	615105	8337262
	Quebrada permanente 1		152	Sa-He-V23	614920	8337690	614942	8337539
	Quebrada permanente 2		311	Sa-He-V25	614695	8337696	614384	8337713
	90		Sa-He-V26	614501	8338165	614591	8338154	
Zona II	Matorral	10	344	Sa-He-V1	614754	8335389	614744	8335297
			402	Sa-He-V2	614697	8335184	614654	8335073
			190	Sa-He-V3	614489	8335219	614458	8335316
			78	Sa-He-V4	614447	8335341	614432	8335418
			404	Sa-He-V5	615257	8335489	615179	8335382
			274	Sa-He-V6	614361	8335398	614361	8335595
			208	Sa-He-V7	614306	8335676	614288	8335795
			335	Sa-He-V8	614182	8335890	614112	8336165
			478	Sa-He-V9	614044	8336119	613821	8335960
			415	Sa-He-V10	613698	8335914	613630	8335723
Zona III	Pajonal mixto	8	309	Sa-He-V27	617253	8337303	617128	8337362
			273	Sa-He-V28	616986	8337336	616908	8337458
			380	Sa-He-V29	616839	8337463	616582	8337378
			529	Sa-He-V31	616307	8336677	616584	8336716
			388	Sa-He-V32	616633	8336600	616706	8336288
			521	Sa-He-V30	616299	8337193	616186	8336829
Zona IV (EF)	Bosque de Polyepis	10	325	Sa-He-V13	616147	8338162	616306	8338145
			411	Sa-He-V21	615894	8338617	616015	8338421
			227	Sa-He-V22	615972	8338290	615803	8338137
			387	Sa-He-V19	616187	8338498	616057	8338610
Pajonal y roquedal	10	574	Sa-He-V14	616350	8338017	616422	8337811	
		409	Sa-He-V15	616571	8337806	616599	8338074	
		346	Sa-He-V16	616492	8338151	616504	8337909	
		457	Sa-He-V17	616555	8337606	616367	8337618	
		353	Sa-He-V18	616267	8337564	616137	8337436	
		554	Sa-He-V20	616017	8338655	615914	8338735	
Total		34	11047					

Zona	Cuerpo de agua asociado	Cantidad	Longitud total aproximada* (m)	Código	UTM WGS 84 Zona 18 L			
					Coordenada inicial		Coordenada final	
					Este (m)	Norte (m)	Este (m)	Norte (m)
Zona I	Quebrada A	3	300	Sa-He-T3	615151	8337197	615049	8337239
				Sa-He-T4	614907	8337274	614802	8337285
				Sa-He-T5	614545	8337340	614443	8337359
Zona II	Quebrada B o Yahuarcocha	1	200	Sa-He-T1	614635	8335118	614670	8335221
	Quebrada intermitente 7	1		Sa-He-T2	614532	8335165	614526	8335072
Zona III	Quebrada D o Lambre	1		Sa-He-T6	617816	8337487	617792	8337392
	Quebrada Larapage	1		Sa-He-T7	617995	8337083	618004	8336978
Total		7	700					

*La longitud de cada transecto es de 100 m aproximadamente, esta puede ser menor debido a la topografía del terreno.

LEYENDA

- Puntos de coordenada inicial y final
- VES
- Transectos
- Área efectiva del proyecto
- centros poblados

SIGNOS CONVENCIONALES

- Quebradas permanentes
- Quebradas intermitentes

PERÚ Ministerio del Ambiente

Organismo de Evaluación y Fiscalización Ambiental

Departamento de Ayacucho - Provincia de Lucanas

UBICACIÓN DE TRANSECTOS PARA LA EVALUACIÓN DE FAUNA (ANFIBIOS Y REPTILES) DE LA EVALUACIÓN AMBIENTAL TEMPRANA EN EL ÁREA DE INFLUENCIA DEL PROYECTO MINERO SANCOS

0 250 500 1,000 Metros

Escala : 1/15,000

Datum Horizontal WGS84
Proyección Transversa de Mercator
Sistema de Coordenadas - UTM - Zona 18S

Elaborado: **SIG-OEFA** Fecha: Marzo 2018

Fuente:
Cartas Nacionales, escala 1:100 000 - IGN, Centros Poblados - INEI, Componentes mineros a nivel de factibilidad, EIA detallado PM Ancos en etapa de evaluación, Monitoreo ambiental - OEFA

614000

616000

618000

8338000

8338000

8336000

8336000

614000

616000

618000



Zona	Formación vegetal	Cantidad	Longitud total aproximada (Km)	Código	Transectos			
					UTM WGS 84 Zona 18 L			
					Coordenada inicial		Coordenada final	
Este (m)	Norte (m)	Este (m)	Norte (m)					
Zona I	Matorral	2	2,58	SaFaln5	614961	8337278	614275	8337356
			1,2	SaFaln4	615273	8337702	614871	8337421
Zona II	Matorral	3	2,58	SaFaln1	614361	8335398	614876	8335465
			2,17	SaFaln2	614893	8335252	614017	8334879
			1,38	SaFaln3	613848	8335017	614465	8335442
Zona III	Pajonal mixto	1	2,42	SaFaln10	616488	8337268	616757	8336214
	Matorral	1	1,46	SaFaln9	617283	8337281	616543	8337320
Zona IV (EF)	Bosque de Polyepis	2	2,35	SaFaln7	616083	8338164	614790	8337817
			3,03	SaFaln6	616135	8338164	616118	8338131
	Matorral	1	2,43	SaFaln8	614833	8338195	615597	8338641
Total		10	21,6					

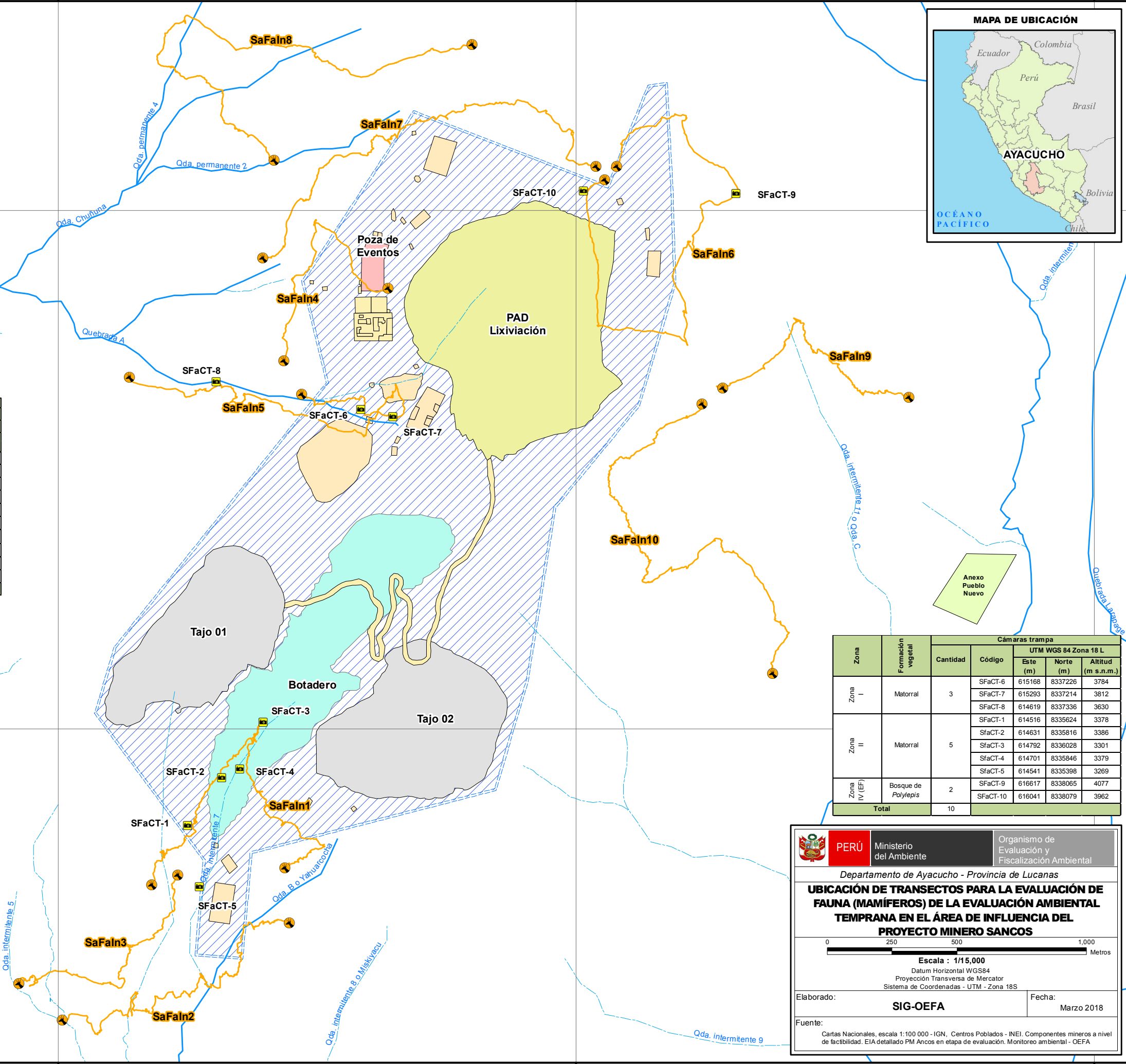
Zona	Formación vegetal	Cantidad	Código	Cámaras trampa		
				UTM WGS 84 Zona 18 L		
				Este (m)	Norte (m)	Altitud (m s.n.m.)
Zona I	Matorral	3	SFaCT-6	615168	8337226	3784
			SFaCT-7	615293	8337214	3812
			SFaCT-8	614619	8337336	3630
Zona II	Matorral	5	SFaCT-1	614516	8335624	3378
			SFaCT-2	614631	8335816	3386
			SFaCT-3	614792	8336028	3301
			SFaCT-4	614701	8335846	3379
			SFaCT-5	614541	8335398	3269
Zona IV (EF)	Bosque de Polyepis	2	SFaCT-9	616617	8338065	4077
			SFaCT-10	616041	8338079	3962
Total		10				

LEYENDA

- Cámaras trampa
- Puntos de coordenada inicial y final
- Transecto de Mamíferos
- Área efectiva del proyecto
- centros poblados

SIGNOS CONVENCIONALES

- Quebradas permanentes
- Quebradas intermitentes



PERÚ Ministerio del Ambiente

Organismo de Evaluación y Fiscalización Ambiental

Departamento de Ayacucho - Provincia de Lucanas

UBICACIÓN DE TRANSECTOS PARA LA EVALUACIÓN DE FAUNA (MAMÍFEROS) DE LA EVALUACIÓN AMBIENTAL TEMPRANA EN EL ÁREA DE INFLUENCIA DEL PROYECTO MINERO SANCOS

Escala : 1/15,000

Datum Horizontal WGS84
Proyección Transversa de Mercator
Sistema de Coordenadas - UTM - Zona 18S

Elaborado: SIG-OEFA	Fecha: Marzo 2018
----------------------------	--------------------------

Fuente: Cartas Nacionales, escala 1:100 000 - IGN, Centros Poblados - INEI, Componentes mineros a nivel de factibilidad, EIA detallado PM Ancos en etapa de evaluación, Monitoreo ambiental - OEFA