**INFORME N° 486 - 2014-OEFA/DE-SDCA-CIPASH**

PARA : **CARLOS ALLEN GUILLÉN PANTIGOZO**
Coordinador para la Identificación de Pasivos Ambientales del Subsector Hidrocarburos

DE : **ALEXIS JACINTO VERONA EZCURRA**
Tercero Evaluador para la Identificación de Pasivos Ambientales del Subsector Hidrocarburos

ASUNTO : Identificación de pasivo ambiental del subsector hidrocarburos con código de Ficha OEFA F01167, ubicado en el Lote VII/VI (ex Lote VI), en el distrito de Lobitos de la provincia Talara del departamento de Piura.

FECHA : San Isidro, **30 DIC. 2014**

El presente informe de identificación de pasivo ambiental del subsector hidrocarburos ha sido elaborado en el marco de la Ley N° 29134 - Ley que regula los pasivos ambientales del subsector hidrocarburos¹ y su Reglamento², así como en aplicación de la Directiva N° 001-2013-OEFA/CD³.

I. OBJETO

1. El presente Informe tiene por objeto comunicar que el pozo mal abandonado (con código PERUPETRO L_40), constituye un pasivo ambiental del subsector hidrocarburos, identificado con código de Ficha OEFA F01167. Este pasivo ambiental se encuentra ubicado en el distrito de Lobitos de la provincia Talara del departamento de Piura, el cual fue verificado y evaluado en campo el 30 de mayo de 2014.

II. MARCO NORMATIVO

2. Mediante la Ley N° 29134 - Ley que regula los pasivos ambientales del subsector hidrocarburos, se establecen las reglas aplicables a la gestión de los pasivos ambientales en las actividades del subsector hidrocarburos, con la finalidad de reducir o eliminar sus impactos negativos en la salud, la población, el ecosistema circundante y la propiedad.
3. El Artículo 2° de la citada Ley, define a los pasivos ambientales como aquellos pozos e instalaciones mal abandonados, los suelos contaminados, los efluentes, emisiones, restos o depósitos de residuos ubicados en cualquier lugar del territorio nacional, incluyendo el zócalo marino, producidos como consecuencia de operaciones en el subsector hidrocarburos, realizadas por parte de empresas que han cesado sus actividades en el área donde se produjeron dichos impactos.
4. El Numeral 6.3 del Artículo 6° del Reglamento de la Ley N° 29134, aprobado mediante Decreto Supremo N° 004-2011-EM, dispone que la autoridad a cargo de la fiscalización y sanción del cumplimiento de las obligaciones ambientales contenidas en el Reglamento de la Ley N° 29134 es el Organismo Supervisor de la Inversión en

¹ Publicado en el diario oficial El Peruano el 17 de noviembre de 2007.

² Decreto Supremo N° 004-2011-EM.

³ Directiva N° 001-2013-OEFA/CD - Directiva para la identificación de pasivos ambientales en el subsector hidrocarburos a cargo del OEFA y la Metodología para la Estimación del Nivel de Riesgo de Pasivos Ambientales en el Subsector Hidrocarburos, aprobada con Resolución de Consejo Directivo N° 022-2013-OEFA/CD del 22 de mayo de 2013.

"Año de la Promoción de la Industria Responsable y del Compromiso Climático"
"Decenio de las Personas con Discapacidad en el Perú"

Energía y Minería – OSINERGMIN, en tanto no se efectúe la transferencia de funciones de evaluación, supervisión, fiscalización, control y sanción en materia ambiental al Organismo de Evaluación y Fiscalización Ambiental - OEFA, de acuerdo a lo establecido en la Primera Disposición Complementaria Transitoria de la Ley N° 29325 y el Decreto Supremo N° 001-2010-MINAM.

5. Con la finalidad de dar cumplimiento a lo dispuesto en la Ley N° 29325, y dentro del proceso gradual de transferencia de las funciones de las entidades del Gobierno Nacional con competencias en evaluación, supervisión, fiscalización, control y sanción ambiental, mediante Decreto Supremo N° 001-2010-MINAM se aprobó el inicio del proceso de transferencia de las funciones de supervisión, fiscalización y sanción en materia ambiental del OSINERGMIN al OEFA, y posteriormente por medio de la Resolución Ministerial N° 042-2013-MINAM, publicada el 19 de febrero de 2013, el Ministerio del Ambiente precisó que el OEFA es competente para ejercer la función de identificación de pasivos ambientales de hidrocarburos, en el marco de lo establecido en la Ley N° 29134 y su Reglamento.
6. Asimismo, mediante Resolución de Consejo Directivo N° 022-2013-OEFA/CD del 22 de mayo de 2013, se aprobó la Directiva N° 001-2013-OEFA/CD - Directiva para la identificación de pasivos ambientales en el subsector hidrocarburos a cargo del OEFA y la Metodología para la Estimación del Nivel de Riesgo de Pasivos Ambientales en el Subsector Hidrocarburos.

A continuación se detallan las acciones desarrolladas:

III. IDENTIFICACIÓN DE PASIVO AMBIENTAL DEL SUBSECTOR HIDROCARBUROS CON CÓDIGO DE FICHA OEFA F01167.

III.1 Revisión Documentaria

7. Entre los años 2001 y 2002, PERUPETRO S.A. (en adelante, PERUPETRO) realizó el estudio denominado "Pasivos Ambientales - Estudio de Pozos ATA, APA y DPA"⁴ (en adelante, Estudio PERUPETRO), evaluándose un total de 8 944 pozos, los cuales fueron clasificados con un código de intervención⁵, para priorizar su abandono o considerarlo dentro de un programa de rehabilitación.
8. De acuerdo al Estudio PERUPETRO, 401 pozos fueron clasificados con los códigos 1A y 1B; sin embargo, se priorizaron los trabajos de abandono de 204 pozos ubicados en los campos del noroeste del Perú, así como los pozos ubicados en el sector Pirín y Ahuallane en Puno, en la medida que representaban un mayor peligro a la seguridad integral de las personas. La ejecución del programa de abandono técnico definitivo de dichos pozos estuvo a cargo de PETROPERÚ S.A. (en adelante, PETROPERÚ), según la autorización dispuesta en el Artículo 6° de la Ley N° 28880 - Ley que autoriza Crédito Suplementario en el Presupuesto del Sector Público para el Año Fiscal 2006 y dicta otras medidas.

⁴ Pozo ATA: Pozo con abandono temporal.

Pozo APA: Pozo con abandono permanente.

Pozo DPA: Pozo abandonado durante la perforación.

⁵ 1A: Pozos que necesitan abandono permanente, por constituir un verdadero peligro a la seguridad integral de las personas.

1B: Pozos que necesitan abandono permanente, porque potencialmente pueden contaminar el ambiente.

1C: Pozos secos, productores de agua, que no contaminan el ambiente y no son un peligro para las personas.

2A: Pozos que de alguna forma debe considerarse su rehabilitación, ya sea para ponerlos en producción o para incluirlos dentro de proyectos de recuperación mejorada.

9. Asimismo, entre los años 2009 y 2010, el OSINERGMIN realizó trabajos de identificación de pasivos ambientales del subsector hidrocarburos, identificándose 6 271 pozos, de los cuales 4 634 fueron considerados pasivos ambientales, de acuerdo a los informes números 19853-2009-OS-GFHL/UMAL, 7426-2010-OS-GFHL/UEEL y 13609-2010-OS-GFHL/UPPD del OSINERGMIN. Sin embargo, no todos los pozos identificados y evaluados cumplen con la definición de pasivo ambiental, de acuerdo a lo establecido en el Artículo 2° de la Ley N° 29134 - Ley que regula los Pasivos Ambientales del Subsector Hidrocarburos.
10. De la revisión documentaria, se tiene que el pasivo ambiental evaluado corresponde a un pozo que no se encuentra adecuadamente abandonado, considerado en el Estudio PERUPETRO como un pozo APA con código de intervención 2A; es decir, un pozo con abandono permanente, respecto del cual debe considerarse su rehabilitación, ya sea para ponerlo en producción o para incluirlo dentro de proyectos de recuperación mejorada. El pozo que antes fue productor de petróleo fue abandonado, presenta un (1) intervalo perforado que se encuentra abierto debido a que no registra tapones de abandono ni cumple con la legislación de la época en la que fue elaborado el Estudio PERUPETRO (ver anexo 6)
11. Según el registro del OSINERGMIN, el pozo también es considerado con estado de abandono APA, que se encuentra mal abandonado, el cual no cuenta con cabezal pero presenta el casing a nivel de la superficie del suelo, cuya textura es rocosa y no presenta acceso ni plataforma (ver anexo 7).

III.2 Descripción del pasivo ambiental y área circundante

III.2.1 Identificación del área

12. De lo revisado en el Estudio de Impacto Ambiental del "Proyecto Perforación de 3 022 Pozos de Desarrollo y Prospección Sísmica 2D de 59 Km del Lote VII/VI", aprobado por Resolución Directoral N° 203-2012-MEM/AAE, el área del Lote VII/VI (ex Lote VI) presenta un clima cálido y seco por lo que se clasifica en tres tipos de desiertos: el superárido, el perárido y el matorral desértico tropical que presentan niveles de precipitación casi nulas. Asimismo, presenta varias subcuencas menores y extensas terrazas marinas, se caracteriza por presentar el relieve llano de ambientes costeros litorales debido a su franja costera como colinas, planicies, valles, dunas, etc. Gran parte del lote está cubierto por un manto de arena en donde existen pequeñas quebradas intermitentes cuyos cauces también están cubiertos por arena y presentan cursos hídricos cuando ocurren máximas precipitaciones hasta llegar a desembocar al océano Pacífico.
13. El área evaluada donde se ubica el pozo parte de la plataforma costera y se ubica sobre una superficie rocosa (peñas) con arena propia de playas. Presenta un terreno accidentado a orillas del mar, debajo de un acantilado, la fauna está representada por variedades de aves marinas, de cangrejos, de moluscos, entre otros; mientras que su vegetación está representada por algas rojas, verdes, entre otras. Asimismo, presenta una topografía característica de relieve representado por planicies con dunas, seguido por extensos valles y con presencia de rocas grandes erosionadas de formas esféricas en los alrededores del pozo.

II.2.2 Descripción del pasivo ambiental

14. Durante la evaluación in situ realizada por el OEFA el 30 de mayo de 2014, se observó pozo petrolero considerado en estado de abandono APA, ubicado sobre un terreno no habilitado sobre una superficie rocosa (peñas) muy próxima al mar y sin



acceso vehicular directo. Se visualizó el casing del pozo corroído y deteriorado en la parte superior, se encuentra expuesto a 0,1 m aproximadamente sobre el nivel de la superficie del suelo, tapado con arena; asimismo, no se observó cabezal ni válvula de cierre que asegure su hermetismo por lo que se encuentra abierto al ambiente. Además, en el área circundante al pozo se realizó un recorrido en donde no se observó afloramiento de fluidos ni se percibieron olores característicos a hidrocarburos asociados a emisiones gaseosas fugitivas; así como también, no se observó suelo con presencia de hidrocarburos, sin embargo, se tomaron muestras del suelo en las inmediaciones del pozo (ver anexos 1, 2 y 3).

15. Para la evaluación del área circundante al pozo, se realizó un recorrido exploratorio del área en mención con la finalidad de determinar la presencia de hidrocarburos en el suelo, de esta manera se estableció la ubicación de los puntos de muestreo para la recolección de las muestras de dicho componente. Los resultados en los reportes de ensayo de laboratorio correspondientes a la concentración de la Fracción de hidrocarburos F2 (C₁₀-C₂₈) y Fracción de hidrocarburos F3 (C₂₈-C₄₀), superan las concentraciones establecidas en el Estándar de Calidad Ambiental para Suelo de uso agrícola aprobado por el Decreto Supremo N° 002-2013-MINAM; lo que evidencia la presencia de suelo impregnado con hidrocarburos como se detalla en el Ítem III.3.
16. En ese sentido, de la revisión documentaria y evaluación in situ se tiene que el pozo se encuentra mal abandonado, toda vez que no se encuentra herméticamente cerrado ni en condiciones seguras para el abandono; además, por la información del Estudio PERUPETRO (ver anexo 6), se tiene que el pozo no cuenta con tapones de cemento desde los doscientos (200) metros de profundidad pero no llega hasta la superficie y no se evidencia que el pozo presente la varilla de acero de dos (2) metros de altura sobre el nivel de la superficie con el número del pozo soldado a la plancha que tapa el pozo, conforme se establece el Artículo 2°, 200° y 203° del Decreto Supremo N° 032-2004-EM - Reglamento de las Actividades de Exploración y Explotación de Hidrocarburos⁶.

III.3 Identificación de contaminantes y toma de muestras

III.3.1 Calidad del Suelo

17. Producto del recorrido y exploración del área circundante al pozo, se ubicaron dos (2) puntos para la recolección de igual número de muestras puntuales de suelo para su correspondiente análisis en un laboratorio acreditado por INDECOPI. Para la toma de muestra se siguieron los criterios establecidos en la "Guía para Muestreo de Suelo" en el marco del Decreto Supremo N° 002-2013-MINAM, estándares de calidad ambiental

⁶ Decreto Supremo N° 032-2004-EM - Reglamento de las Actividades de Exploración y Explotación de Hidrocarburos.

Artículo 2°.- Definiciones

(...)

"Abandono del Pozo: Trabajos que se efectúan para dejar herméticamente cerrado y en condiciones seguras un Pozo."

(...)

Artículo 200°.- Tapones en casos de Abandono permanente

En caso de Abandono permanente se colocará un último Tapón de cemento desde los doscientos (200) metros de profundidad hasta la superficie.

En los casos que por razones de dificultad operativa demostrada no sea posible alcanzar los doscientos (200) metros, se procederá a colocar un tapón de cemento a partir de la profundidad encontrada, hasta la superficie. Cuando se utilice un tapón mecánico, éste deberá ser sentado a la profundidad encontrada.

Artículo 203°.- Abandono permanente

En caso de Abandono Permanente, el Cabezal del Pozo deberá quedar marcado con el número del Pozo. En caso de recuperación del Cabezal del Pozo, se deberá obtener la autorización correspondiente de PERUPETRO, situación en la cual la Tubería de Revestimiento deberá ser cortada mecánicamente. En este caso, en lugar del cabezal, deberá quedar una varilla de acero de dos (2) metros de altura sobre el nivel de la superficie con el número del Pozo soldado a la plancha que tapa el Pozo.

(...)

"Año de la Promoción de la Industria Responsable y del Compromiso Climático"
 "Decenio de las Personas con Discapacidad en el Perú"

(ECA) para suelo, aprobado con Resolución Ministerial N° 085-2014-MINAM del Ministerio del Ambiente.

18. La descripción y ubicación de los puntos de muestreo de suelo; así como, los parámetros analizados en laboratorio se detallan en la Tabla 1 (ver anexo 4):

Tabla 1: Puntos de Muestreo

Matriz	Código del punto de muestreo	Parámetros analizados	Descripción	WGS 84 ZONA 17M	
				ESTE (m)	NORTE (m)
Suelo	F01167-SU01	FH F1 (C ₅ -C ₁₀)* FH F2 (C ₁₀ -C ₂₈) FH F3 (C ₂₈ -C ₄₀)	La muestra de suelo se tomó al Noroeste del pozo a 0,1 m de distancia y a una profundidad de 0,37 m de la superficie del suelo.	466710	9507109
Suelo	F01167-SU02	FH F1 (C ₅ -C ₁₀)* FH F2 (C ₁₀ -C ₂₈) FH F3 (C ₂₈ -C ₄₀)	La muestra de suelo se tomó al Noroeste del pozo a 3,8 m de distancia y a nivel superficial	466712	9507112

* De manera referencial, dado que el ECA considera la Fracción de hidrocarburos F1 (C₅-C₁₀).
 FH F1: Fracción de hidrocarburos F1 (C₅-C₁₀).
 FH F2: Fracción de hidrocarburos F2 (C₁₀-C₂₈).
 FH F3: Fracción de hidrocarburos F3 (C₂₈-C₄₀).

19. Los resultados obtenidos en laboratorio fueron comparados con el Estándar de Calidad Ambiental para Suelo de uso agrícola (Decreto Supremo N° 002-2013-MINAM), dado que no se ha observado viviendas ni actividad industrial /extractiva en curso a los alrededores de la ubicación del pozo; asimismo, el hábitat presenta condiciones necesarias para el desarrollo de especies permanentes de la zona. Se obtuvieron los siguientes resultados de laboratorio (ver anexo 5):

Tabla 2: Resultado de los análisis fisicoquímicos realizados

Matriz	Código de muestra	Parámetros analizados	Resultado	Unidad	ECA o norma referencial	Porcentaje por encima del ECA o norma referencial	Laboratorio	Número de informe de ensayo de laboratorio
Suelo	F01167-SU01	FH F1 (C ₅ -C ₁₀)*	< 10	mg/kg	200	No Supera	AGQ PERÚ S.A.C.	S-14/17745
Suelo	F01167-SU01	FH F2 (C ₁₀ -C ₂₈)	176	mg/kg	1 200	No Supera	AGQ PERÚ S.A.C.	S-14/17745
Suelo	F01167-SU01	FH F3 (C ₂₈ -C ₄₀)	1 037	mg/kg	3 000	No Supera	AGQ PERÚ S.A.C.	S-14/17745
Suelo	F01167-SU02	FH F1 (C ₅ -C ₁₀)*	< 10	mg/kg	200	No Supera	AGQ PERÚ S.A.C.	S-14/17746
Suelo	F01167-SU02	FH F2 (C ₁₀ -C ₂₈)	< 10	mg/kg	1 200	No Supera	AGQ PERÚ S.A.C.	S-14/17746
Suelo	F01167-SU02	FH F3 (C ₂₈ -C ₄₀)	< 10	mg/kg	3 000	No Supera	AGQ PERÚ S.A.C.	S-14/17746

* De manera referencial, dado que el ECA considera la Fracción de hidrocarburos F1 (C₅-C₁₀).
 FH F1: Fracción de hidrocarburos F1 (C₅-C₁₀).
 FH F2: Fracción de hidrocarburos F2 (C₁₀-C₂₈).
 FH F3: Fracción de hidrocarburos F3 (C₂₈-C₄₀).

20. Los resultados obtenidos muestran la presencia de hidrocarburos en el suelo, correspondiente a la Fracción de hidrocarburos F2 (C₁₀-C₂₈) y Fracción de hidrocarburos F3 (C₂₈-C₄₀) de la muestra F01167-SU01; sin embargo, sus concentraciones no superan el ECA⁷ para Suelo de uso agrícola, por lo que la

⁷ Ley N° 28611 - Ley General del Ambiente

Artículo 31.- Del Estándar de Calidad Ambiental

31.1 El Estándar de Calidad Ambiental - ECA es la medida que establece el nivel de concentración o del grado de elementos, sustancias o parámetros físicos, químicos y biológicos, presentes en el aire, agua o suelo, en su condición de cuerpo receptor, que no representa riesgo significativo para la salud de las personas ni al ambiente.



"Año de la Promoción de la Industria Responsable y del Compromiso Climático"
 "Decenio de las Personas con Discapacidad en el Perú"

estimación del nivel de riesgo se realizará en función a la estructura del pozo mal abandonado.

III.4 Estimación del Nivel de Riesgo

- 21. La estimación del nivel de riesgo del pasivo ambiental, se evaluó conforme a los lineamientos establecidos en la Metodología para la Estimación del Nivel de Riesgo de Pasivos Ambientales en el Subsector Hidrocarburos aprobada por Resolución de Consejo Directivo N° 022-2013-OEFA/CD.

III.4.1 Salud

Identificación de peligros

- 22. No se identificó algún peligro inminente a nivel superficial asociado a la presencia del pozo o de su área circundante, que pueda afectar la salud de la población; sin embargo, al no contar con un adecuado abandono representa un peligro potencial en el tiempo.

Estimación de la probabilidad

- 23. La probabilidad de ocurrencia de peligros se evaluó in situ y en gabinete, conforme a los lineamientos de la Metodología para la Estimación del Nivel de Riesgo de Pasivos Ambientales en el Subsector Hidrocarburos, conforme al siguiente detalle:

Probabilidad de la ocurrencia	Valor
Las condiciones en las que se encuentra el pozo mal abandonado y su área circundante, representan un peligro potencial en el tiempo para la salud de las personas, con poca probabilidad de ocurrencia, por lo que se estima pueda suceder en un periodo mayor a un año.	1

Fuente: Elaboración propia (Cuadro N° 1 de la Metodología para la Estimación del Nivel de Riesgo de Pasivos Ambientales en el Subsector Hidrocarburos).

Estimación de la consecuencia en la salud

- 24. La consecuencia en la salud, se evaluó in situ y en gabinete, conforme a los lineamientos establecidos en la Metodología para la Estimación del Nivel de Riesgo de Pasivos Ambientales en el Subsector Hidrocarburos, como se detalla a continuación:

$$\text{Salud} = C + 2(P) + E + \text{Pobl.}$$

Factores	Escenarios	Puntuación
Cantidad (C)	El casing expuesto a 0,1 m aproximadamente sobre el nivel de la superficie del suelo, es considerado como un residuo menor a 5 toneladas.	1
Peligrosidad (P)	Se considera que el casing expuesto, podría generar daños leves y reversibles.	2* x (1)
Extensión (E)	La población más cercana se encuentra a 400 m aproximadamente de la ubicación del pozo.	3
Población potencialmente afectada (Pobl.)	Se estima que la población potencialmente afectada se encontraría entre 50 y 100 personas.	3
Total		9

Fuente: Elaboración propia (Cuadros números 2, 3, 4 y 5 de la Metodología para la Estimación del Nivel de Riesgo de Pasivos Ambientales en el Subsector Hidrocarburos).



"Año de la Promoción de la Industria Responsable y del Compromiso Climático"
 "Decenio de las Personas con Discapacidad en el Perú"

* La peligrosidad se multiplica por la constante 2 en la sumatoria de factores para el cálculo de la consecuencia.

25. Para la puntuación de 9, le corresponde un valor numérico de 2 (Cuadro N° 11 de la Metodología para la Estimación del Nivel de Riesgo de Pasivos Ambientales en el Subsector Hidrocarburos) para la consecuencia en la salud.

Estimación del nivel de riesgo en la salud

26. De acuerdo a lo señalado en la Metodología para la Estimación del Nivel de Riesgo de Pasivos Ambientales en el Subsector Hidrocarburos, el cálculo para la estimación de riesgo para la salud, se realiza empleando la siguiente ecuación:

Riesgo = Probabilidad x Consecuencia

27. Reemplazando los valores obtenidos en esta ecuación tenemos: (1 x 2), el valor del riesgo para la salud es 2, que se interpreta como un nivel de riesgo BAJO de acuerdo a los rangos establecidos en el siguiente cuadro:

Determinación del nivel de riesgo

Nivel de riesgo en función de la salud, seguridad de la población y calidad del ambiente	Rango del riesgo
Riesgo alto	16 – 25
Riesgo medio	6 – 15
Riesgo bajo	1 – 5

Fuente: Cuadro N° 14 de la Metodología para la Estimación del Nivel de Riesgo de Pasivos Ambientales en el Subsector Hidrocarburos.

III.4.2 Seguridad de la población

Identificación de peligros

28. Debido a las condiciones en las que se encuentra el pozo y su área circundante puede ocasionar daños a la integridad física de las personas producto de caídas, cortes y/o golpes.

Estimación de la probabilidad

29. La probabilidad de ocurrencia de peligros se evaluó in situ y en gabinete, conforme a los lineamientos de la Metodología para la Estimación del Nivel de Riesgo de Pasivos Ambientales en el Subsector Hidrocarburos, tal como se detalla a continuación:

Probabilidad de la ocurrencia	Valor
Las condiciones en las que se encuentra el pozo mal abandonado y su área circundante, representan un peligro potencial en el tiempo para la seguridad de las personas, con poca probabilidad de ocurrencia, por lo que se estima pueda suceder en un periodo mayor a un año.	1

Fuente: Elaboración propia (Cuadro N° 1 de la Metodología para la Estimación del Nivel de Riesgo de Pasivos Ambientales en el Subsector Hidrocarburos).

Estimación de la consecuencia en la seguridad de la población

30. La consecuencia en la seguridad de la población se evaluó in situ y en gabinete, conforme a los lineamientos establecidos en la Metodología para la Estimación del Nivel de Riesgo de Pasivos Ambientales en el Subsector Hidrocarburos, como se detalla a continuación:



"Año de la Promoción de la Industria Responsable y del Compromiso Climático"
 "Decenio de las Personas con Discapacidad en el Perú"

Seguridad de la población = Σ (Factores)

Factores	Escenarios	Puntuación
Accesibilidad	La población más cercana se encuentra aproximadamente a 400 m de la ubicación pozo, por lo que se necesita realizar un recorrido corto a pie menor a 1 km.	4
Potencial de colapso	La estructura del pozo se encuentra a 0,1 m aproximadamente de la superficie del suelo.	1
Presencia de cercos	El área del pasivo ambiental no está cercada ni señalizada.	4
Potencial de incendio o explosión	Las propiedades de los residuos de hidrocarburos en el suelo y, probablemente, en el interior del pozo, se encontrarían neutralizadas debido a su exposición a la intemperie y a agentes naturales.	1
Total		10

Fuente: Elaboración propia (Cuadros números 7, 8, 9 y 10 de la Metodología para la Estimación del Nivel de Riesgo de Pasivos Ambientales en el Subsector Hidrocarburos).

31. Para la puntuación de 10, le corresponde un valor numérico de 3 (Cuadro N° 13 de la Metodología para la Estimación del Nivel de Riesgo de Pasivos Ambientales en el Subsector Hidrocarburos) para la consecuencia en la seguridad de la población.

Estimación del nivel de riesgo en la seguridad

32. De acuerdo a lo señalado en la Metodología para la Estimación del Nivel de Riesgo de Pasivos Ambientales en el Subsector Hidrocarburos, el cálculo para la estimación de riesgo para la seguridad de la población se realiza empleando la siguiente ecuación:

Riesgo = Probabilidad x Consecuencia

33. Reemplazando los valores obtenidos en esta ecuación tenemos: (1 x 3), el valor del riesgo para la seguridad de la población es 3, que se interpreta como un nivel de riesgo BAJO de acuerdo a los rangos establecidos en el siguiente cuadro:

Determinación del nivel de riesgo

Nivel de riesgo en función de la salud, seguridad de la población y calidad del ambiente	Rango del riesgo
Riesgo alto	16 – 25
Riesgo medio	6 – 15
Riesgo bajo	1 – 5

Fuente: Cuadro N° 14 de la Metodología para la Estimación del Nivel de Riesgo de Pasivos Ambientales en el Subsector Hidrocarburos.

III.4.3 Calidad del Ambiente

Identificación de peligros

34. No se identificó algún peligro inminente a nivel superficial asociado a la presencia del pozo o de su área circundante, que pueda afectar la calidad del ambiente; sin embargo, al no contar con un adecuado abandono representa un peligro potencial en el tiempo.

Estimación de la probabilidad

35. La probabilidad de ocurrencia de peligros se evaluó in situ y en gabinete, conforme a los lineamientos de la Metodología para la Estimación del Nivel de Riesgo de Pasivos Ambientales en el Subsector Hidrocarburos, como se detalla a continuación:

Probabilidad de la ocurrencia	Valor
Las condiciones en las que se encuentra el pozo mal abandonado y su área circundante, representan un peligro potencial en el tiempo, con poca probabilidad de ocurrencia, por lo que se estima pueda afectar algún componente ambiental en un periodo mayor a un año.	1

Fuente: Elaboración propia (Cuadro N° 1 de la Metodología para la Estimación del Nivel de Riesgo de Pasivos Ambientales en el Subsector Hidrocarburos).

Estimación de la consecuencia en la calidad del ambiente

36. La consecuencia en la calidad del ambiente se evaluó in situ y en gabinete, conforme a los lineamientos establecidos en la Metodología para la Estimación del Nivel de Riesgo de Pasivos Ambientales en el Subsector Hidrocarburos, como se detalla a continuación:

$$\text{Calidad del ambiente} = C + 2(P) + E + CM$$

Factores	Escenarios	Puntuación
Cantidad (C)	El casing expuesto a 0,1 m aproximadamente sobre el nivel de la superficie del suelo, es considerado como un residuo menor a 5 toneladas.	1
Peligrosidad (P)*	Se considera que el casing expuesto, podría generar daños leves y reversibles.	2* x (1)
Extensión (E)	La población más cercana se encuentra a 400 m aproximadamente de la ubicación del pozo.	3
Calidad Medio (CM) del	Los resultados obtenidos muestran la presencia de Fracción de hidrocarburos F2 (C ₁₀ -C ₂₈) y Fracción de hidrocarburos F3 (C ₂₈ -C ₄₀); en el suelo; sin embargo, sus concentraciones no superan el ECA para suelo de uso agrícola.	1
Total		7

Fuente: Elaboración propia (Cuadros números 2, 3, 4 y 6 de la Metodología para la Estimación del Nivel de Riesgo de Pasivos Ambientales en el Subsector Hidrocarburos).

* La peligrosidad se multiplica por la constante 2 en la sumatoria de factores para el cálculo de la consecuencia.

37. Para la puntuación de 7, le corresponde un valor numérico de 1 (Cuadro N° 12 de la Metodología para la Estimación del Nivel de Riesgo de Pasivos Ambientales en el Subsector Hidrocarburos) para la consecuencia en la calidad del ambiente.

Estimación del nivel de riesgo en la calidad del ambiente

38. De acuerdo a lo señalado en la Metodología para la Estimación del Nivel de Riesgo de Pasivos Ambientales en el Subsector Hidrocarburos, el cálculo para la estimación de riesgo para la calidad del ambiente, se realiza empleando la ecuación:

$$\text{Riesgo} = \text{Probabilidad} \times \text{Consecuencia}$$



"Año de la Promoción de la Industria Responsable y del Compromiso Climático"
"Decenio de las Personas con Discapacidad en el Perú"

39. Reemplazando los valores obtenidos en esta ecuación tenemos: (1 x 1), el valor del riesgo para la calidad del ambiente es 1, que se interpreta como un nivel de riesgo BAJO de acuerdo a los rangos establecidos en el siguiente cuadro:

Determinación del nivel de riesgo

Nivel de riesgo en función de la salud, seguridad de la población y calidad del ambiente	Rango del riesgo
Riesgo alto	16 – 25
Riesgo medio	6 – 15
Riesgo bajo	1 – 5

Fuente: Cuadro N° 14 de la Metodología para la Estimación del Nivel de Riesgo de Pasivos Ambientales en el Subsector Hidrocarburos.

IV. CONCLUSIONES

40. Sobre la base de las consideraciones expuestas, es posible formular las siguientes conclusiones:
- (i) El pozo identificado con código PERUPETRO L__40, califica como un pozo mal abandonado que no se encuentra herméticamente cerrado ni en condiciones seguras, de conformidad con lo establecido en el Artículo 2°, 200° y 203° del Decreto Supremo N° 032-2004-EM - Reglamento de las Actividades de Exploración y Explotación de Hidrocarburos.
 - (ii) En el área circundante al pozo, existe suelo con hidrocarburos, según los resultados obtenidos en laboratorio para los parámetros Fracción de hidrocarburos F2 (C₁₀-C₂₈) y Fracción de hidrocarburos F3 (C₂₈-C₄₀); sin embargo, las concentraciones registradas no han superado el valor establecido en el Estándar de Calidad Ambiental para suelo de uso agrícola, aprobado por Decreto Supremo N° 002-2013-MINAM.
 - (iii) El pozo mal abandonado (Pozo L__40), descrito en la Ficha F01167 constituye un pasivo ambiental del subsector hidrocarburos, en la medida que cumple con la definición de pasivo ambiental del subsector hidrocarburos establecido en el Artículo 2° de la Ley N° 29134 - Ley que Regula los Pasivos Ambientales del Subsector Hidrocarburos.
 - (iv) Los resultados de la estimación del nivel de riesgo de este pasivo ambiental determinan que, el nivel de riesgo para la salud es BAJO, el nivel de riesgo para la seguridad de la población es BAJO y el nivel de riesgo para la calidad del ambiente es BAJO.

V. RECOMENDACIÓN

41. Conforme a las conclusiones expuestas, se recomienda remitir el presente Informe a la Dirección General de Asuntos Ambientales Energéticos del Ministerio de Energía y Minas, para su conocimiento y fines pertinentes.

VI. ANEXOS

1. Registro fotográfico.



"Año de la Promoción de la Industria Responsable y del Compromiso Climático"
"Decenio de las Personas con Discapacidad en el Perú"

2. Ficha para la identificación de pasivo ambiental en el subsector hidrocarburo (OEFA).
3. Mapa de ubicación geográfica.
4. Reporte de Monitoreo de Suelo.
5. Informe de ensayo de laboratorio.
6. Ficha de información de pozo (fuente: Estudio PERUPETRO).
7. Ficha de identificación de Pasivos Ambientales del OSINERGMIN.

Atentamente,

ALEXIS JACINTO VERONA EZCURRA
Tercero Evaluador para la Identificación de
Pasivos Ambientales del Subsector
Hidrocarburos



PERÚ

Ministerio
del Ambiente

Organismo de Evaluación y
Fiscalización Ambiental - OEFA

Dirección de Evaluación

"Año de la Promoción de la Industria Responsable y del Compromiso Climático"
"Decenio de las Personas con Discapacidad en el Perú"

ANEXOS



PERÚ

Ministerio
del Ambiente

Organismo de Evaluación y
Fiscalización Ambiental - OEFA

Dirección de Evaluación

"Año de la Promoción de la Industria Responsable y del Compromiso Climático"
"Decenio de las Personas con Discapacidad en el Perú"

ANEXO 1

Registro fotográfico



Fotografía N° 01.- Pozo con código PERUPETRO L__40 y con Ficha OEFA F01167, se observa el casing corroído y deteriorado, sin cabezal o alguna válvula de cierre por lo que se encuentra expuesto al ambiente.



Fotografía N° 02.- Vista panorámica del pozo L__40, se observa el cambio de superficie, de rocoso a arenoso, denotándose que en ciertas áreas alejadas del pozo crece vegetación, tanto cerca como lejos del mar.

"Año de la Promoción de la Industria Responsable y del Compromiso Climático"
"Decenio de las Personas con Discapacidad en el Perú"



Fotografía N° 03.- Toma de muestra de suelo en el punto F01167-SU01, ubicado a 0,1 m aproximadamente del Pozo L__40.



Fotografía N° 04.- Toma de muestra de suelo en el punto F01167-SU02, ubicado a 3,8 m aproximadamente del Pozo L__40.



PERÚ

Ministerio
del Ambiente

Organismo de Evaluación y
Fiscalización Ambiental - OEFA

Dirección de Evaluación

"Año de la Promoción de la Industria Responsable y del Compromiso Climático"
"Decenio de las Personas con Discapacidad en el Perú"

ANEXO 2

Ficha para la identificación de pasivo ambiental en el subsector
hidrocarburo (OEFA)



FICHA PARA LA IDENTIFICACIÓN DE PASIVOS AMBIENTALES EN EL SUBSECTOR HIDROCARBUROS

Fecha de la visita: 30-may-14 Hora de la visita: 10:30 Nombre del evaluador: Alexis Jacinto Verona Ezcurra Dirección / Unidad: OEFA - DE

I. IDENTIFICACIÓN Y UBICACIÓN

Localidad: Lobitos Código PERUPETRO: L_40 Estado Tiempo: Lluvioso Soleado Nublado
 Distrito: Lobitos (Descripción) El cielo despejado en la mayoría de su cobertura, con vientos ligeramente fuertes provenientes del sur.
 Provincia: Talara
 Región: Piura

Lote Nombre: VII/VI (ex Lote VI)
 Proyecto Área de operación:
 Otros

Coordenadas UTM	Datum Geodésico: WGS84	Zona: 17	Norte: 9507109	Este: 466710	Altitud (m): 7	Precisión (m): ± 4
-----------------	------------------------	----------	----------------	--------------	----------------	--------------------

Breve Descripción de la zona:

El área evaluada donde se ubica el pozo parte de la plataforma costera y se ubica sobre una superficie rocosa (peñas) con arena propia de playas. Presenta un terreno accidentado a orillas del mar, debajo de un acantilado, la fauna está representada por variedades de aves marinas, de cangrejos, de moluscos, entre otros; mientras que su vegetación está representada por algas rojas, verdes, entre otras. Asimismo, presenta una topografía característica de relieve representado por planicies con dunas, seguido por extensos valles y con presencia de rocas grandes erosionadas de formas esféricas en los alrededores del pozo.

II. DESCRIPCIÓN DEL POSIBLE PASIVO AMBIENTAL

Tipo de Pozo Abandonado <input checked="" type="radio"/>	Instalaciones mal Abandonadas <input type="radio"/>	Suelos Contaminados con Efluente o Derrame <input type="radio"/>	Emisiones <input type="radio"/>	Restos de Residuos <input type="radio"/>	Otros: -
--	---	--	---------------------------------	--	----------

Descripción del Pasivo Ambiental:

Pozo petrolero considerado en estado de abandono APA, ubicado sobre un terreno no habilitado sobre una superficie rocosa (peñas) muy próxima al mar y sin acceso vehicular directo. Se visualizó el casing del pozo corroído y deteriorado en la parte superior, se encuentra expuesto a 0,1 m aproximadamente sobre el nivel de la superficie del suelo, tapado con arena; asimismo, no se observó cabezal ni válvula de cierre que asegure su hermetismo por lo que se encuentra abierto al ambiente. Además, en el área circundante al pozo se realizó un recorrido en donde no se observó afloramiento de fluidos ni se percibieron olores característicos a hidrocarburos asociados a emisiones gaseosas fugitivas; así como también, no se observó suelo con presencia de hidrocarburos, sin embargo, se tomaron muestras del suelo en las inmediaciones del pozo.

Área afectada aprox. (m2): 0.4

Profundidad aproximada del área afectada (m): 0.05

III. ACTIVIDADES QUE SE REALIZAN DENTRO DEL ÁREA DE INFLUENCIA

Actividades económicas:	Industrial <input checked="" type="checkbox"/>	Comercial <input type="checkbox"/>	Agropecuaria <input type="checkbox"/>	Otros: -
Actividades recreativas:	Natación <input checked="" type="checkbox"/>	Caza <input type="checkbox"/>	Campo deportivo <input type="checkbox"/>	Otros: Pesca artesanal

IV. SITUACIÓN DEL ENTORNO

Entorno	Distancia aprox. (m)	Descripción
Viviendas	400	Se encuentra viviendas presuntamente por invasión.
Infraestructura vial	250	Se encuentra un camino que conecta hasta el pueblo de Lobitos.
Infraestructura urbana	1500	Se encuentra el centro poblado de Lobitos con casas de material noble, pistas asfaltadas, etc.
Áreas Agrícolas o Ganaderas	-	No se encontró áreas agrícolas o ganaderas en un radio de 200 m.
Explotación forestal	-	No se encontró ninguna explotación forestal en un radio de 200 m.
Bosque y/o Vegetación Natural	1300	Se encuentra vegetación natural propia de la zona.
Especies y Ecosistemas en Protección	-	No se encontró ninguna especie ni ecosistema en protección en un radio de 200 m.
Otros	-	-

Observaciones: -

V. SITUACIÓN DEL AGUA (En caso de existir impacto al agua, a una distancia de hasta 100 m)






FICHA PARA LA IDENTIFICACIÓN DE PASIVOS AMBIENTALES EN EL SUBSECTOR HIDROCARBUROS

SEGURIDAD DE LA POBLACIÓN	Accesibilidad	Para llegar se requiere de un vehículo de transporte (bote, helicóptero, avión) <input type="radio"/>	En vehículo, seguido de distancia corta a pie (mayor a 1 km) <input type="radio"/>	Recorrido largo a pie en vía no demarcada (mayor de 1 km) <input type="radio"/>	Adyacente a áreas pobladas, corta distancia a pie (menos de 1 km) <input checked="" type="radio"/>
	Potencial de colapso	Instalaciones con cimentación deteriorada y con construcciones deterioradas a nivel del suelo (menor a 1,5 m) <input checked="" type="radio"/>	Instalaciones con cimentación deteriorada y con construcciones inestables de poca elevación (entre 1,5 y 2,5 m de altura) <input type="radio"/>	Instalaciones con cimentación deteriorada y con construcciones inestables y elevadas (mayor a 2,5 m de altura) <input type="radio"/>	Instalaciones con cimentación deteriorada y con construcciones inestables y elevadas, con potencial caída de escombros (mayor a 2,5 m de altura) potencial caída de escombros <input type="radio"/>
	Presencia de cercos	Zona afectada con cercos y señales, ambos deteriorados <input type="radio"/>	Zona afectada cercada y no señalizada <input type="radio"/>	Zona afectada no cercada pero señalizada <input type="radio"/>	Zona afectada no cercada ni señalizada <input checked="" type="radio"/>
	Potencial de incendios o explosivos	Existen residuos explosivos y/o combustibles cuyas propiedades se encuentran neutralizadas <input checked="" type="radio"/>	Existen residuos explosivos y/o combustibles almacenados en infraestructuras deterioradas <input type="radio"/>	Existen residuos explosivos y/o combustibles abandonados en áreas cercadas <input type="radio"/>	Existen residuos explosivos y/o combustibles abandonados a la intemperie <input type="radio"/>

Nº Muestras Recolectadas:	Aire	Agua superficial	Agua subterránea	Sedimento	Suelo	Efluentes	Emisiones
	0	0	0	0	2	0	0
Laboratorio / Número de informe de laboratorio:	No aplica	No aplica	No aplica	No aplica	AGQ PERÚ S.A.C. / S-14/17745 y S-14/17746	No aplica	No aplica

Observaciones: Los resultados obtenidos del análisis en laboratorio evidencian la presencia de hidrocarburos en el suelo, correspondiente a la Fracción de hidrocarburos F2 (C10-C28) y Fracción de hidrocarburos F3 (C28-C40) de la muestra F01167-SU01; sin embargo, sus concentraciones no superan el ECA para suelo de uso agrícola. La población potencialmente afectada ha sido determinada considerando un radio de hasta 1 km, dado que es la mayor distancia en el factor de extensión.


 Alexis Jacinto Verona Ezcurra
 Unidad de Identificación de Pasivos Ambientales del Subsector Hidrocarburos
 Dirección de Evaluación





PERÚ

Ministerio
del Ambiente

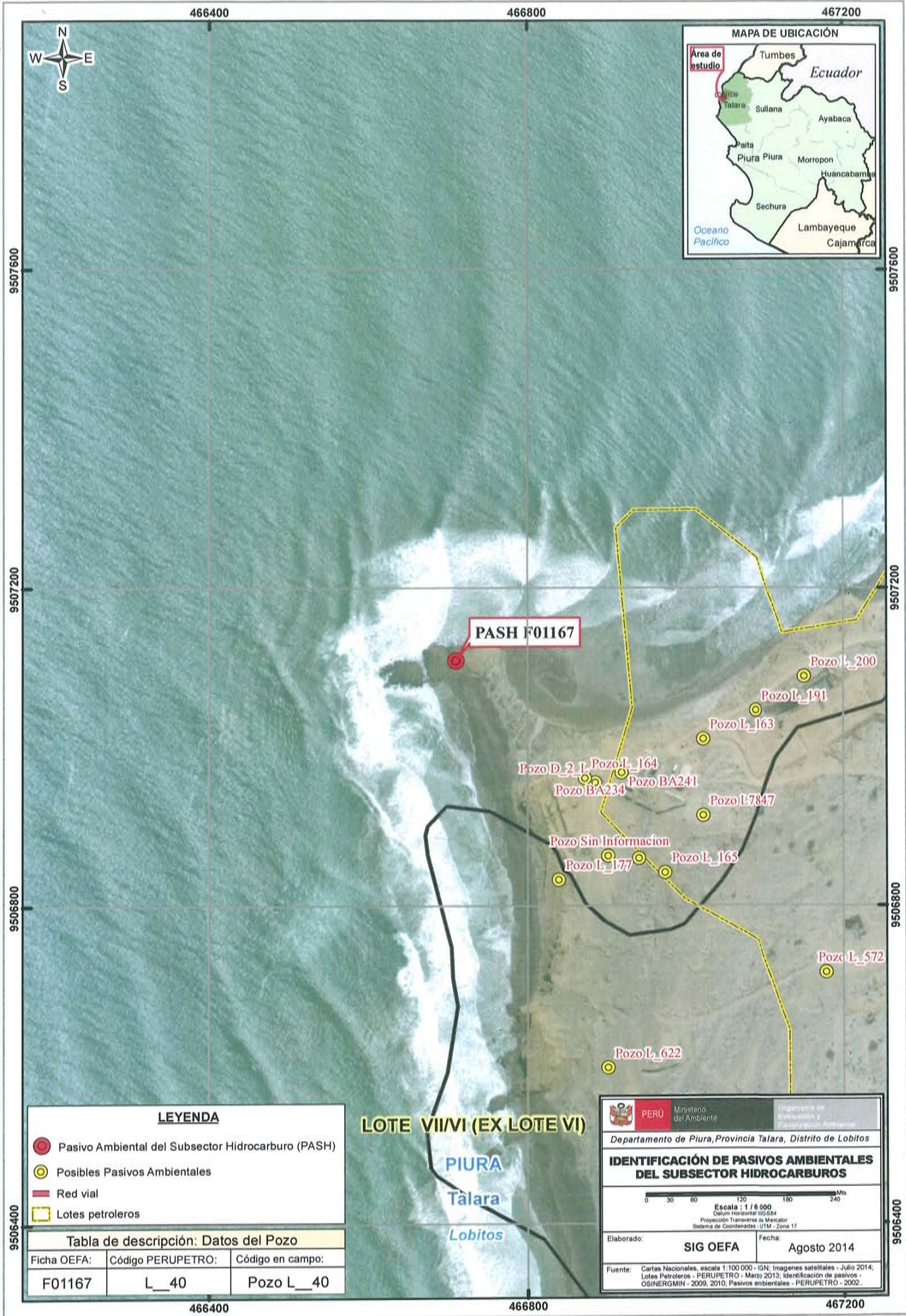
Organismo de Evaluación y
Fiscalización Ambiental - OEFA

Dirección de Evaluación

"Año de la Promoción de la Industria Responsable y del Compromiso Climático"
"Decenio de las Personas con Discapacidad en el Perú"

ANEXO 3

Mapa de ubicación geográfica



LEYENDA

- Pasivo Ambiental del Subsector Hidrocarburo (PASH)
- Posibles Pasivos Ambientales
- Red vial
- Lotes petroleros

LOTE VIII/VI (EX LOTE VI)

PIURA
Talara
Lobitos

Tabla de descripción: Datos del Pozo		
Ficha OEFA:	Código PERUPETRO:	Código en campo:
F01167	L_40	Pozo L_40

PERÚ Ministerio del Ambiente
Organismo de Evaluación y Fiscalización Ambiental

Departamento de Piura, Provincia Talara, Distrito de Lobitos

IDENTIFICACIÓN DE PASIVOS AMBIENTALES DEL SUBSECTOR HIDROCARBUROS

Escala : 1 / 6 000
Datum Horizontal WGS84
Proyección Transversa de Mercator
Sistema de Coordenadas - UTM - Zona 17

Elaborado: SIG OEFA	Fecha: Agosto 2014
---------------------	--------------------

Fuente: Cartas Nacionales, escala 1:100 000 - IGN; Imágenes satelitales - Julio 2014; Lotes Petroleros - PERUPETRO - Marzo 2013; Identificación de pasivos - OSINERGMIN - 2009, 2010; Pasivos ambientales - PERUPETRO - 2002.

466400

466800

467200

9507600

9507200

9506800

9506400

9507600

9507200

9506800

9506400



PERÚ

Ministerio
del Ambiente

Organismo de Evaluación y
Fiscalización Ambiental - OEFA

Dirección de Evaluación

"Año de la Promoción de la Industria Responsable y del Compromiso Climático"
"Decenio de las Personas con Discapacidad en el Perú"

ANEXO 4

Reporte de Monitoreo de Suelo



PERÚ

Ministerio
del AmbienteOrganismo de Evaluación y
Fiscalización Ambiental - OEFA

FICHA SUELO

N° 594 SU

"Decenio de las Personas con Discapacidad en el Perú"
"Año de la Promoción de la Industria Responsable y del Compromiso Climático"**PASIVOS AMBIENTALES DEL SUBSECTOR HIDROCARBUROS****1. DATOS GENERALES**

Actividad	Identificación de pasivos ambientales del subsector hidrocarburos en el Lote VII/VI (ex Lote VI) - Pozo con código PERUPETRO L_40. Ficha OEFA F01167
Localidad, distrito, provincia y departamento	Distrito de Lobitos, Provincia Talara, Departamento Piura.

2. DATOS DEL MONITOREO

Fecha inicio (dd-mm-aa)	30 de mayo de 2014
Fecha fin (dd-mm-aa)	30 de mayo de 2014
Equipo Técnico	Alexis Jacinto Verona Ezcurra (Dirección de Evaluación) Juan Gamarra Rojas (Dirección de Evaluación)

Puntos de monitoreo de suelo

N°	Código punto muestreo	Matriz	Fecha	Hora	Coordenadas UTM (Datum WGS84)			Descripción
					Zona	Este	Norte	
					1	F01167-SU01	SU	
2	F01167-SU02	SU	30/05/14	11:26	17	466712	9507112	La muestra de suelo se tomó a 3,80 m de distancia del casing del Pozo y a nivel superficial.

Protocolo de monitoreo**GUÍA PARA MUESTREO DE SUELOS**

En el marco del Decreto Supremo N° 002-2013-MINAM, Estándares de Calidad Ambiental (ECA) para Suelo, aprobado con R.M. N° 085-2014-MINAM - Ministerio del Ambiente.

Parámetros a analizar

Matriz	Parámetros a analizar	Observaciones
Suelo	Fracción de Hidrocarburos F1 (C ₅ -C ₁₀) Fracción de Hidrocarburos F2 (C ₁₀ -C ₂₈) Fracción de Hidrocarburos F3 (C ₂₈ -C ₄₀)	Análisis en Laboratorio TDR N° 1192-LAB-2014





PERÚ

Ministerio del Ambiente

Organismo de Evaluación y Fiscalización Ambiental - OEFA

"Decenio de las Personas con Discapacidad en el Perú"
"Año de la Promoción de la Industria Responsable y del Compromiso Climático"

Laboratorio

AGQ Perú S.A.C.

3. OBSERVACIONES

- El estado del tiempo presentó cielo despejado, soleado y con vientos moderados.
- Esta ficha no incluye los resultados analíticos del monitoreo ambiental, por cuanto aún no se cuenta con los reportes de laboratorio.

4. ANEXOS

	Sí	No
Copia de Cadena de Custodia con sello de recepción del laboratorio	x	
Registro fotográfico de cada muestra	x	

FECHA

San Isidro, 27 AGO. 2014



Juan Gamarra Rojas
EVALUADOR





PERÚ

Ministerio
del Ambiente

Organismo de Evaluación y
Fiscalización Ambiental - OEFA

"Decenio de las Personas con Discapacidad en el Perú"
"Año de la Promoción de la Industria Responsable y del Compromiso Climático"

ANEXO I

Copia de Cadena de Custodia con sello de recepción del laboratorio



PERÚ

Ministerio
del Ambiente

Organismo de Evaluación y
Fiscalización Ambiental - OEFA

"Decenio de las Personas con Discapacidad en el Perú"
"Año de la Promoción de la Industria Responsable y del Compromiso Climático"

ANEXO II

Registro Fotográfico

"Decenio de las Personas con Discapacidad en el Perú"
"Año de la Promoción de la Industria Responsable y del Compromiso Climático"



Fotografía N° 1. Toma de muestra de suelo en el punto F01167-SU01, ubicado a 0,10 m aproximadamente del Pozo L_40.



Fotografía N° 2. Toma de muestra de suelo en el punto F01167-SU02, ubicado a 3,80 m aproximadamente del Pozo L_40.



PERÚ

Ministerio
del Ambiente

Organismo de Evaluación y
Fiscalización Ambiental - OEFA

Dirección de Evaluación

"Año de la Promoción de la Industria Responsable y del Compromiso Climático"
"Decenio de las Personas con Discapacidad en el Perú"

ANEXO 5


Informe de ensayo de laboratorio

INFORME DE ENSAYO


Nº de Referencia:	S-14/17745	Registrada en:	AGQ Perú	Cliente:	OEFA
Análisis:	S-2000 (TPHs C5-C40_a) (PE)	Centro Análisis:	AGQ España	Domicilio:	AV. REPUBLICA DE PANAMA 3542 SAN ISIDRO LIMA
Tipo Muestra:	SUELOS RD	Fecha Toma Muestra:	30/05/2014	Cod Cliente:	106327
Lugar de Muestreo:	LOBITOS-TALARA-PIURA	Fecha Recepción:	31/05/2014	Contrato:	PE14-0228-AMB
Punto de Muestreo:	F01167-SU01	Fecha Inicio:	16/06/2014	Cliente tercero:	
Muestreado por:	Cliente	Fecha Fin:	27/06/2014	PNT Muestreo	
Descripción:	TDR N° 1192 / F01167-SU01	Lote:			

A continuación se expone el Informe de Ensayo y Anexo Técnico asociados a la muestra, en los cuales se pueden consultar toda la información relacionada con los ensayos realizados.

Los Resultados emitidos en este informe, no han sido corregidos con factores de recuperación. Siguiendo el protocolo recogido en nuestro manual de calidad, AGQ guardará bajo condiciones controladas la muestra durante un periodo determinado después de la finalización del análisis. Una vez transcurrido este periodo, la muestra será eliminada. Si desea información adicional o cualquier aclaración, no dude en ponerse en contacto con nosotros.



Jesús Pineda Valdecantos
 Resp. Lab. Orgánico



Mercedes Naranjo Vasco
 Resp. Lab. Inorgánico

Fecha Emisión 27/6/14

Observaciones:

HORA DE MUESTREO=11:15 H

Autorizaciones - Homologaciones

EMPRESA COLABORADORA MINISTERIO MEDIO AMBIENTE. - AUTORIZACION POR PARTE CONSEJERIA AGRICULTURA DE LA JUNTA DE ANDALUCIA. - ENTIDAD COLABORADORA DE LA CONSEJERIA MEDIO AMBIENTE DE LA JUNTA DE ANDALUCIA (ECCMA). - AUTORIZACION DE LA CONSEJERIA AGRICULTURA DE LA COMUNIDAD VALENCIANA. - HOMOLOGACION DE LA CONSEJERIA AGRICULTURA DE CASTILLA LA MANCHA

INFORME DE ENSAYO

Nº de Referencia: S-14/17745

Tipo Muestra: SUELOS RD

Descripción: TDR Nº 1192 / F01167-SU01

Fecha Fin: 27/06/2014

RESULTADOS ANALITICOS

Parámetro	Resultado	Unidades	CMA
Características Básicas			
Humedad	5,90	%	

Nota: L.D.T.: Limite de Determinación. SP: sólo parental. Los Resultados de este informe solo afectan a la muestra tal como es recibida en el laboratorio. Queda prohibida la reproducción parcial de este informe sin la aprobación por escrito del laboratorio. Las incertidumbres (expresadas como +/-2s) están recogidas en el anexo técnico adjunto. Los parámetros marcados con asterisco (*) no están incluidos en el Alcance de Acreditación. El cliente proporciona todos los datos asociados a la Toma de Muestras, cuando esta ha sido realizada por él. N/A: No Aplica. El método de análisis de multiresiduos no es el más adecuado para la determinación de S elemental, los valores obtenidos deben ser considerados como semicuantitativos y orientativos.

INFORME DE ENSAYO

Nº de Referencia: S-14/17745	Tipo Muestra: SUELOS RD
Descripción: TDR Nº 1192 / F01167-SU01	Fecha Fin: 27/06/2014

RESULTADOS ANALITICOS

Parámetro	Resultado	Unidades	CMA	Parámetro	Resultado	Unidades	CMA
Hidrocarburos							
Hidrocarb Totales >C10-C28	176	mg/Kg		Hidrocarb Totales >C28-C40	1037	mg/Kg	
Hidrocarb Totales >C6-C10	< 10	mg/Kg		* Hidrocarburos Totales C5-C10	< 10	mg/Kg	
* Hidrocarb Totales >C5-C40	1214	mg/Kg		* Hidrocarburos Totales C5	< 10	mg/Kg	

Nota: L.D.T.: Límite de Determinación. SP: sólo parental. Los Resultados de este informe solo afectan a la muestra tal como es recibida en el laboratorio. Queda prohibida la reproducción parcial de este informe sin la aprobación por escrito del laboratorio. Las incertidumbres (expresadas como +/-2s) están recogidas en el anexo técnico adjunto. Los parámetros marcados con asterisco (*) no están incluidos en el Alcance de Acreditación. El cliente proporciona todos los datos asociados a la Toma de Muestras, cuando esta ha sido realizada por él. N/A: No Aplica. El método de análisis de multiresiduos no es el más adecuado para la determinación de S elemental, los valores obtenidos deben ser considerados como semicuantitativos y orientativos

INFORME DE ENSAYO

Nº de Referencia: S-14/17745

Tipo Muestra: SUELOS RD

Descripción: TDR Nº 1192 / F01167-SU01

Fecha Fin: 27/06/2014

ANEXO TECNICO

Parámetro	PNT	Técnica	Incert	Rango (1)
Características Básicas				
Humedad	PE-980	Gravimetría	±7%	0,1 - 50 %

Nota: L.D.T.: Límite de Determinación. SP: sólo parental. Los Resultados de este informe solo afectan a la muestra tal como es recibida en el laboratorio. Queda prohibida la reproducción parcial de este informe sin la aprobación por escrito del laboratorio. Las incertidumbres (expresadas como +/-2s) están recogidas en el anexo técnico adjunto. Los parámetros marcados con asterisco (*) no están incluidos en el Alcance de Acreditación. El cliente proporciona todos los datos asociados a la Toma de Muestras, cuando esta ha sido realizada por él. N/A: No Aplica. El método de análisis de multiresiduos no es el más adecuado para la determinación de S elemental, los valores obtenidos deben ser considerados como semicuantitativos y orientativos

INFORME DE ENSAYO

Nº de Referencia: S-14/17745	Tipo Muestra: SUELOS RD
Descripción: TDR Nº 1192 / F01167-SU01	Fecha Fin: 27/06/2014

ANEXO TECNICO

Parámetro	Incert	Rango (1)	Parámetro	Incert	Rango (1)
Hidrocarburos					
PNT: PE-649 (EPA 8015D)					
		Técnica	Cromat CG FID/ECD		
Hidrocarb Totales >C10-C28	±27%	10 - 20000 mg/Kg	Hidrocarb Totales >C28-C40	±27%	10 - 20000 mg/Kg
Hidrocarb Totales >C6-C10	±27%	10 - 20000 mg/Kg	* Hidrocarburos Totales C5-C10	-	10 - 20000 mg/Kg
* Hidrocarb Totales >C5-C40	-	10 - 30000 mg/Kg	* Hidrocarburos Totales C5	-	10 - 20000 mg/Kg

Nota: L.D.T.: Límite de Determinación. SP: sólo parental. Los Resultados de este informe solo afectan a la muestra tal como es recibida en el laboratorio. Queda prohibida la reproducción parcial de este informe sin la aprobación por escrito del laboratorio. Las Incertidumbres (expresadas como +/-2s) están recogidas en el anexo técnico adjunto. Los parámetros marcados con asterisco (*) no están incluidos en el Alcance de Acreditación. El cliente proporciona todos los datos asociados a la Toma de Muestras, cuando esta ha sido realizada por él. N/A: No Aplica. El método de análisis de multiresiduos no es el más adecuado para la determinación de S elemental, los valores obtenidos deben ser considerados como semicuantitativos y orientativos


(1) El rango mínimo se corresponde con el límite de Determinación, a partir del cual cuantificamos.

INFORME DE ENSAYO


N° de Referencia:	S-14/17746	Registrada en:	AGQ Perú	Cliente:	OEFA
Análisis:	S-2000 (TPHs C5-C40_a) (PE)	Centro Análisis:	AGQ España	Domicilio:	AV. REPUBLICA DE PANAMA 3542 SAN ISIDRO LIMA
Tipo Muestra:	SUELOS RD	Fecha Toma Muestra:	30/05/2014	Cod Cliente:	106327
Lugar de Muestreo:	LOBITOS-TALARA-PIURA	Fecha Recepción:	31/05/2014	Contrato:	PE14-0228-AMB
Punto de Muestreo:	F01167-SU02	Fecha Inicio:	16/06/2014	Cliente tercero:	
Muestreado por:	Cliente	Fecha Fin:	27/06/2014	PNT Muestreo	
Descripción:	TDR N° 1192 / F01167-SU02	Lote:			

A continuación se expone el informe de Ensayo y Anexo Técnico asociados a la muestra, en los cuales se pueden consultar toda la información relacionada con los ensayos realizados.

Los Resultados emitidos en este informe, no han sido corregidos con factores de recuperación. Siguiendo el protocolo recogido en nuestro manual de calidad, AGQ guardará bajo condiciones controladas la muestra durante un periodo determinado después de la finalización del análisis. Una vez transcurrido este periodo, la muestra será eliminada. Si desea información adicional o cualquier aclaración, no dude en ponerse en contacto con nosotros.



Jesús Pineda Valdecantos
 Resp. Lab. Orgánico



Mercedes Naranjo Vasco
 Resp. Lab. Inorgánico

Fecha Emisión 27/6/14

Observaciones:

HORA DE MUESTREO=11:26 H

Autorizaciones - Homologaciones

EMPRESA COLABORADORA MINISTERIO MEDIO AMBIENTE. - AUTORIZACION POR PARTE CONSEJERIA AGRICULTURA DE LA JUNTA DE ANDALUCIA. - ENTIDAD COLABORADORA DE LA CONSEJERIA MEDIO AMBIENTE DE LA JUNTA DE ANDALUCIA (ECCMA). - AUTORIZACION DE LA CONSEJERIA AGRICULTURA DE LA COMUNIDAD VALENCIANA. - HOMOLOGACION DE LA CONSEJERIA AGRICULTURA DE CASTILLA LA MANCHA

INFORME DE ENSAYO

Nº de Referencia: S-14/17746	Tipo Muestra: SUELOS RD
Descripción: TDR Nº 1192 / F01167-SU02	Fecha Fin: 27/06/2014

RESULTADOS ANALITICOS

Parámetro	Resultado	Unidades	CMA
Características Básicas			
Humedad	3,01	%	

Nota: L.D.T.: Límite de Determinación. SP: sólo parental. Los Resultados de este informe solo afectan a la muestra tal como es recibida en el laboratorio. Queda prohibida la reproducción parcial de este informe sin la aprobación por escrito del laboratorio. Las incertidumbres (expresadas como +/-2s) están recogidas en el anexo técnico adjunto. Los parámetros marcados con asterisco (*) no están incluidos en el Alcance de Acreditación. El cliente proporciona todos los datos asociados a la Toma de Muestras, cuando esta ha sido realizada por él. N/A: No Aplica. El método de análisis de multiresiduos no es el más adecuado para la determinación de S elemental, los valores obtenidos deben ser considerados como semicuantitativos y orientativos

INFORME DE ENSAYO

Nº de Referencia: S-14/17746	Tipo Muestra: SUELOS RD
Descripción: TDR Nº 1192 / F01167-SU02	Fecha Fin: 27/06/2014

RESULTADOS ANALITICOS

Parámetro	Resultado	Unidades	CMA	Parámetro	Resultado	Unidades	CMA
Hidrocarburos							
Hidrocarb Totales >C10-C28	< 10	mg/Kg		Hidrocarb Totales >C28-C40	< 10	mg/Kg	
Hidrocarb Totales >C6-C10	< 10	mg/Kg		* Hidrocarburos Totales C5-C10	< 10	mg/Kg	
* Hidrocarb Totales >C5-C40	< 10	mg/Kg		* Hidrocarburos Totales C5	< 10	mg/Kg	

Nota: L.D.T.: Límite de Determinación. SP: sólo parental. Los Resultados de este informe solo afectan a la muestra tal como es recibida en el laboratorio. Queda prohibida la reproducción parcial de este informe sin la aprobación por escrito del laboratorio. Las incertidumbres (expresadas como +/-2s) están recogidas en el anexo técnico adjunto. Los parámetros marcados con asterisco (*) no están incluidos en el Alcance de Acreditación. El cliente proporciona todos los datos asociados a la Toma de Muestras, cuando esta ha sido realizada por él. N/A: No Aplica. El método de análisis de multiresiduos no es el más adecuado para la determinación de S elemental, los valores obtenidos deben ser considerados como semicuantitativos y orientativos

INFORME DE ENSAYO

Nº de Referencia: S-14/17746	Tipo Muestra: SUELOS RD
Descripción: TDR Nº 1192 / F01167-SU02	Fecha Fin: 27/06/2014

ANEXO TECNICO

Parámetro	PNT	Técnica	Incert	Rango (1)
Características Básicas				
Humedad	PE-980	Gravimetría	±7%	0,1 - 50 %

Nota: L.D.T.: Límite de Determinación. SP: sólo parental. Los Resultados de este informe solo afectan a la muestra tal como es recibida en el laboratorio. Queda prohibida la reproducción parcial de este informe sin la aprobación por escrito del laboratorio. Las incertidumbres (expresadas como +/-2s) están recogidas en el anexo técnico adjunto. Los parámetros marcados con asterisco (*) no están incluidos en el Alcance de Acreditación. El cliente proporciona todos los datos asociados a la Toma de Muestras, cuando esta ha sido realizada por él. N/A: No Aplica. El método de análisis de multiresiduos no es el más adecuado para la determinación de S elemental, los valores obtenidos deben ser considerados como semicuantitativos y orientativos

INFORME DE ENSAYO

Nº de Referencia: S-14/17746	Tipo Muestra: SUELOS RD
Descripción: TDR Nº 1192 / F01167-SU02	Fecha Fin: 27/06/2014

ANEXO TECNICO

Parámetro	Incert	Rango (1)	Parámetro	Incert	Rango (1)
Hidrocarburos					
PNT: PE-649 (EPA 8015D)					
		Técnica	Cromat CG FID/ECD		
Hidrocarb Totales >C10-C28	±27%	10 - 20000 mg/Kg	Hidrocarb Totales >C28-C40	±27%	10 - 20000 mg/Kg
Hidrocarb Totales >C6-C10	±27%	10 - 20000 mg/Kg	* Hidrocarburos Totales C5-C10	-	10 - 20000 mg/Kg
* Hidrocarb Totales >C5-C40	-	10 - 30000 mg/Kg	* Hidrocarburos Totales C5	-	10 - 20000 mg/Kg

Nota: L.D.T.: Límite de Determinación. SP: sólo parental. Los Resultados de este informe solo afectan a la muestra tal como es recibida en el laboratorio. Queda prohibida la reproducción parcial de este informe sin la aprobación por escrito del laboratorio. Las incertidumbres (expresadas como +/-2s) están recogidas en el anexo técnico adjunto. Los parámetros marcados con asterisco (*) no están incluidos en el Alcance de Acreditación. El cliente proporciona todos los datos asociados a la Toma de Muestras, cuando esta ha sido realizada por él. N/A: No Aplica. El método de análisis de multiresiduos no es el más adecuado para la determinación de S elemental, los valores obtenidos deben ser considerados como semicuantitativos y orientativos

(1) El rango mínimo se corresponde con el límite de Determinación, a partir del cual cuantificamos.



PERÚ

Ministerio
del Ambiente

Organismo de Evaluación y
Fiscalización Ambiental - OEFA

Dirección de Evaluación

"Año de la Promoción de la Industria Responsable y del Compromiso Climático"
"Decenio de las Personas con Discapacidad en el Perú"

ANEXO 6

Ficha de información de pozo (fuente: Estudio PERUPETRO)



INFORMACIÓN DE POZO

Pozo	L_40	Área	Lobo	Lote	VI
Coordenada Este		Coordenada Norte			
Cía Operadora	Sapet				
Cía Perforació	Compañía Petrolera Lobitos				
Prioridad de Abandono		Profundidad total	1550		
Fecha de Perforación	30/07/1908		Profundidad efectiva	1550	
Fecha de Completación	30/07/1908				
Casing de Superficie e Intermedios	10", 8", 6"				
Profundidad de casing de Superficie e Intermedios	496'-1', 1447'-1', 1550'-1'				
Casing de producción y laines	4"				
Profundidad de casing de producción y laines	1550'-1'				
Intervalos Perforados	1550'-1460'				
Tope Cemento		Formaciones	Terebratula		
Tipo y Cantidad de Tapones					
Profundidad de tapones					
Tope de Tapones	0	Estado	Abandonado productor de petróleo		
Intervalos abiertos	1550'-1460'	Fecha de último Estado	31/07/1908		
Adecuadamente abandonado	No	Último Servicio de Pozos			
Cumple con Legislación	No	Fecha Último Servicio de Pozos			
Impacto Ambiental y Seguridad					
Código Intervención	2A	Se encuentra entre Construcciones			
Estado del pozo	APA	Acceso			
Identificado		Terraplèn			
Rx Abandono	<input type="checkbox"/>	Foto	<input type="checkbox"/>		
Observaciones	No hay file				



PERÚ

Ministerio
del Ambiente

Organismo de Evaluación y
Fiscalización Ambiental - OEFA

Dirección de Evaluación

"Año de la Promoción de la Industria Responsable y del Compromiso Climático"
"Decenio de las Personas con Discapacidad en el Perú"

ANEXO 7

Ficha de identificación de Pasivos Ambientales del OSINERGMIN

Número: 1122
Fecha: 06 de Setiembre del 2010
1. LOCALIZACIÓN

Lote: VI

Área de Producción : Lobo

Distrito: Lobitos

Provincia: Talara

Región: Piura

Identificación del Pozo según PERUPETRO : L_40

Coordenadas UTM Insitu (Sistema WGS84)

Zona

Norte

Este

9507110

466711

17

2. DESCRIPCIÓN DEL PASIVO AMBIENTAL

El pozo APA L_40 se encuentra sin cabezal y casing a nivel de superficie. No hay acceso ni plataforma. Zona rocosa (Punta Lobos)

3. REGISTRO FOTOGRÁFICO

4. CAUSA / ORIGEN

Pozo mal abandonado

5. TIPOS DE PASIVOS AMBIENTALES (Marque con X el que corresponda).

Pozos abandonados	<input checked="" type="checkbox"/>	Efluentes	<input type="checkbox"/>
Instalaciones mal abandonadas	<input type="checkbox"/>	Emisiones	<input type="checkbox"/>
Suelos contaminados	<input type="checkbox"/>	Restos o depósitos de residuos	<input type="checkbox"/>

6. CATEGORÍA AMBIENTAL (Marque con X el que corresponda).

Contaminación Ambiental	<input type="checkbox"/>	Aspectos de Interés Humano	<input type="checkbox"/>
Aspectos Estéticos	<input type="checkbox"/>	Ecológico	<input type="checkbox"/>

7. TITULAR ACTUAL

Sapet Development Inc. Sucursal Perú

8. TITULAR (S) ANTERIOR (ES)

COMPAÑIA PETROLERA LOBITOS (Fecha de perforación: 30/07/1908)

9. RESULTADO DE MONITOREOS (En caso aplique) (Preliminar)

NO APLICA

10. OBSERVACIONES

 Javier Reyes More
 Supervisor OSINERGMIN


 ING. CIP JAVIER E. REYES MORE
 REG. CIP 11895
 INGENIERO DE PETROLEO

