



PERÚ

Ministerio  
del AmbienteOrganismo de Evaluación y  
Fiscalización Ambiental - OEFA

Dirección de Evaluación

"Año de la Promoción de la Industria Responsable y del Compromiso Climático"  
"Decenio de las Personas con Discapacidad en el Perú"

ORGANISMO DE EVALUACIÓN Y FISCALIZACIÓN AMBIENTAL  
SUBDIRECCIÓN DE CALIDAD AMBIENTAL**RECIBIDO**

31 DIC. 2014

VºBº \_\_\_\_\_ Hora: 4:00

Firma: \_\_\_\_\_

**INFORME N° 481 - 2014-OEFA/DE-SDCA-CIPASH**

**PARA** : **CARLOS ALLEN GUILLÉN PANTIGOZO**  
Coordinador para la Identificación de Pasivos Ambientales del  
Subsector Hidrocarburos

**DE** : **EDUARD PAÚL RENGIFO ALCÁNTARA**  
Tercero Evaluador para la Identificación de Pasivos Ambientales  
del Subsector Hidrocarburos

**ASUNTO** : Identificación de pasivo ambiental del subsector hidrocarburos,  
con código de Ficha OEFA F00974, ubicado en el Lote VII/VI (ex  
Lote VI), en el distrito de Lobitos de la provincia Talara del  
departamento de Piura.

**FECHA** : San Isidro, 30 DIC. 2014

El presente Informe de identificación de pasivo ambiental del subsector hidrocarburos ha sido elaborado en el marco de la Ley N° 29134 - Ley que regula los pasivos ambientales del subsector hidrocarburos<sup>1</sup>, y su reglamento<sup>2</sup>, así como en aplicación de la Directiva N° 001-2013-OEFA/CD<sup>3</sup>.

**I. OBJETO**

1. El presente Informe corresponde por objeto que el pozo mal abandonado (con código PERUPETRO L\_388) es un pasivo ambiental del subsector hidrocarburos, identificado con código de Ficha OEFA F00974. Este pasivo ambiental se encuentra ubicado en el Lote VII/VI (ex Lote VI), en el distrito de Lobitos de la provincia Talara del departamento de Piura, el cual fue verificado en campo el 25 de abril de 2014.

**II. MARCO NORMATIVO**

2. Mediante la Ley N° 29134 - Ley que regula los pasivos ambientales del subsector hidrocarburos, se establecen las reglas aplicables a la gestión de los pasivos ambientales en las actividades del subsector hidrocarburos, con la finalidad de reducir o eliminar sus impactos negativos en la salud, la población, el ecosistema circundante y la propiedad.
3. El Artículo 2° de la citada Ley, define a los pasivos ambientales como aquellos pozos e instalaciones mal abandonados, los suelos contaminados, los efluentes, emisiones, restos o depósitos de residuos ubicados en cualquier lugar del territorio nacional, incluyendo el zócalo marino, producidos como consecuencia de operaciones en el subsector hidrocarburos, realizadas por parte de empresas que han cesado sus actividades en el área donde se produjeron dichos impactos.
4. El Numeral 6.3 del Artículo 6° del Reglamento de la Ley N° 29134, aprobado mediante Decreto Supremo N° 004-2011-EM, dispone que la autoridad a cargo de la fiscalización y sanción del cumplimiento de las obligaciones ambientales contenidas en el Reglamento de la Ley N° 29134 es el Organismo Supervisor de la Inversión en Energía y Minería -

<sup>1</sup> Publicado en el diario oficial El Peruano el 17 de noviembre de 2007.

<sup>2</sup> Decreto Supremo N° 004-2011-EM.

<sup>3</sup> Directiva N° 001-2013-OEFA/CD - Directiva para la identificación de pasivos ambientales en el subsector hidrocarburos a cargo del OEFA y la Metodología para la Estimación del Nivel de Riesgo de Pasivos Ambientales en el Subsector Hidrocarburos, aprobada con Resolución de Consejo Directivo N° 022-2013-OEFA/CD del 22 de mayo de 2013.

OSINERGMIN, en tanto no se efectúe la transferencia de funciones de evaluación, supervisión, fiscalización, control y sanción en materia ambiental al Organismo de Evaluación y Fiscalización Ambiental - OEFA, de acuerdo a lo establecido en la Primera Disposición Complementaria Transitoria de la Ley N° 29325 y el Decreto Supremo N° 001-2010-MINAM.

5. Con la finalidad de dar cumplimiento a lo dispuesto en la Ley N° 29325, y dentro del proceso gradual de transferencia de las funciones de las entidades del Gobierno Nacional con competencias en evaluación, supervisión, fiscalización, control y sanción ambiental, mediante Decreto Supremo N° 001-2010-MINAM se aprobó el inicio del proceso de transferencia de las funciones de supervisión, fiscalización y sanción en materia ambiental del OSINERGMIN al OEFA, y posteriormente por medio de la Resolución Ministerial N° 042-2013-MINAM, publicada el 19 de febrero de 2013, el Ministerio del Ambiente precisó que el OEFA es competente para ejercer la función de identificación de pasivos ambientales de hidrocarburos, en el marco de lo establecido en la Ley N° 29134 y su Reglamento.
6. Asimismo, mediante Resolución de Consejo Directivo N° 022-2013-OEFA/CD del 22 de mayo de 2013, se aprobó la Directiva N° 001-2013-OEFA/CD - Directiva para la identificación de pasivos ambientales en el subsector hidrocarburos a cargo del OEFA y la Metodología para la Estimación del Nivel de Riesgo de Pasivos Ambientales en el Subsector Hidrocarburos.

A continuación se detallan las acciones desarrolladas:

### III. IDENTIFICACIÓN DE PASIVO AMBIENTAL DEL SUBSECTOR HIDROCARBUROS CON CÓDIGO DE FICHA OEFA F00974

#### III.1 Revisión Documentaria

7. Entre los años 2001 y 2002, PERUPETRO S.A. (en adelante, PERUPETRO) realizó el estudio denominado "Pasivos Ambientales - Estudio de Pozos ATA, APA y DPA"<sup>4</sup> (en adelante, Estudio PERUPETRO), evaluándose un total de 8 944 pozos, los cuales fueron clasificados con un código de intervención<sup>5</sup>, para priorizar su abandono o considerarlo dentro de un programa de rehabilitación.
8. De acuerdo al Estudio PERUPETRO, 401 pozos fueron clasificados con los códigos 1A y 1B; sin embargo, se priorizaron los trabajos de abandono de 204 pozos ubicados en los campos del noroeste del Perú, así como los pozos ubicados en el sector Pirín y Ahuallane en Puno, en la medida que representaban un mayor peligro a la seguridad integral de las personas. La ejecución del programa de abandono técnico definitivo de dichos pozos estuvo a cargo de PETROPERÚ S.A. (en adelante, PETROPERÚ), según la autorización dispuesta en el Artículo 6° de la Ley N° 28880 - Ley que autoriza Crédito Suplementario en el Presupuesto del Sector Público para el Año Fiscal 2006 y dicta otras medidas.

<sup>4</sup> Pozo ATA: Pozo con abandono temporal.  
Pozo APA: Pozo con abandono permanente.  
Pozo DPA: Pozo abandonado durante la perforación.

<sup>5</sup> 1A: Pozos que necesitan abandono permanente, por constituir un verdadero peligro a la seguridad integral de las personas.  
1B: Pozos que necesitan abandono permanente, porque potencialmente pueden contaminar el ambiente.  
1C: Pozos secos, productores de agua, que no contaminan el ambiente y no son un peligro para las personas.  
2A: Pozos que de alguna forma debe considerarse su rehabilitación, ya sea para ponerlos en producción o para incluirlos dentro de proyectos de recuperación mejorada.

9. Entre los años 2009 y 2010, el OSINERGMIN realizó trabajos de identificación de pasivos ambientales del subsector hidrocarburos, identificándose 6 271 pozos, de los cuales 4 634 fueron considerados pasivos ambientales, de acuerdo a los informes números 19853-2009-OS-GFHL/UMAL, 7426-2010-OS-GFHL/UEEL y 13609-2010-OS-GFHL/UPPD del OSINERGMIN. Sin embargo, no todos los pozos identificados y evaluados cumplen con la definición de pasivo ambiental, de acuerdo a lo establecido en el Artículo 2° de la Ley N° 29134 - Ley que regula los Pasivos Ambientales del Subsector Hidrocarburos.
10. De la revisión documentaria se tiene que el pasivo ambiental evaluado corresponde a un pasivo inactivo, considerando en el Estudio PERUPETRO como un pozo ATA con código de intervención 1B; es decir, un pozo con abandono temporal pero que necesita abandono permanente porque potencialmente puede contaminar el ambiente. y fue abandonado por "no económico" el cual no cuenta con tapones de abandono en los intervalos perforados. Así mismo, no cumple con la legislación de la época en la que fue elaborado el Estudio en mención (ver anexo 6).
11. Asimismo, figura en el registro del OSINERGMIN como pozo ATA, donde describe que el pozo presenta casing con cabezal con un tubo en la parte superior, no se percibe venteo; sin embargo, se evidencia suelo impregnado con hidrocarburos y residuos sólidos (maderas y concretos) circundantes al mismo (ver anexo 7).

### III.2 Descripción del pasivo ambiental y área circundante

#### III.2.1 Identificación del área

12. De la revisión del contenido correspondiente a la Línea Base del Estudio de Impacto Ambiental para el proyecto de "Perforación de 3 022 pozos de desarrollo y Prospección Sísmica 2D de 59 km", aprobado por Resolución Directoral N° 203-2012-MEM/AAE, el área evaluada correspondiente al ex Lote VI - distrito de Lobitos, presenta un clima cálido, muy seco tropical (árido tropical) con escasa precipitación anual entre 10 y 30 mm, ubicado en una zona de vida de "Desierto Superárido Tropical". En esta zona, la vegetación es muy escasa y se encuentra expuesta a una erosión eólica que se acentúa durante los meses de verano, debido a la presencia y acción combinada de los fuertes vientos provenientes del Sur y Sureste, así como por las altas temperaturas que fluctúan entre 22 y 25 C°. La fisiografía del lugar está representada por un paisaje de "Dunas monticulares".
13. La zona evaluada donde se ubica el pozo, se caracteriza por presentar un aspecto desértico ondulado con acumulación de tierra y esta cubierto con vegetación arbustiva constituida por algarrobos, se encuentra sobre una superficie afirmada de reciente construcción con material de préstamo y además cuenta con trocha carrozable en buen estado de conservación que llega hacia el pozo. No se observa viviendas cercanas, paisaje natural con ausencia de actividades extractivas de hidrocarburo en el área.

#### III.2.2 Descripción del pasivo ambiental

14. Durante la evaluación in situ realizada por el OEFA el 25 de abril de 2014, se ubicó un pozo inactivo mal abandonado sobre un terreno habilitado (tipo terraplén) de aproximadamente 1 100 m<sup>2</sup> de área y cuenta con acceso vehicular. Se visualizó el cabezal de pozo compuesto por una brida unido al casing de aproximadamente 10 plg de diámetro que sobresale 0,7 m del nivel de la superficie del suelo y se encontraba abierto al ambiente. No se percibió emisiones gaseosas provenientes del pozo, ni se observó afloramiento superficial de líquidos (ver anexos 1, 2 y 3).

15. Cabe señalar que, de la revisión de la información proporcionada por OSINERGMIN (ver anexo 7) y lo observado durante la evaluación in situ (ver fotografías 1 y 2), se puede afirmar que el pozo ha sido intervenido; sin embargo, al momento de la visita este se encontró inactivo; asimismo, no se ubica dentro de la lista de pozos activos o en producción proporcionada por PERUPETRO mediante Oficio N° GGRL-EXPL-GFBD-091-2014.
16. Para la evaluación del área circundante al pozo, se realizó un recorrido y exploración del área en mención con la finalidad de determinar la presencia de suelo impregnado con hidrocarburo, estableciéndose de esta manera la ubicación de los puntos de muestreo de suelo, los resultados de las concentraciones de las Fracciones de hidrocarburos F2 y F3 de los reportes de ensayo de laboratorio correspondientes a las muestras de suelo recolectadas no superan las concentraciones establecidas en el Estándar de Calidad Ambiental para suelo de uso agrícola aprobado por el Decreto Supremo N° 002-2013-MINAM, evidenciando la presencia de suelo impregnado con hidrocarburos como se detalla en el Ítem III 3.
17. En ese sentido, de la revisión de los antecedentes y las observaciones en campo se tiene que el pozo se encuentra mal abandonado, toda vez que no se encuentra herméticamente cerrado ni en condiciones seguras para el abandono, conforme se establece en el Decreto Supremo N° 032-2004-EM - Reglamento de las Actividades de Exploración y Explotación de Hidrocarburos<sup>6</sup>.

### III.3 Identificación de contaminantes y toma de muestras

#### III.3.1 Calidad del suelo

18. Producto del recorrido y exploración del área circundante al pozo, se ubicó dos (02) puntos para la recolección de igual número de muestra puntual de suelo para su correspondiente análisis en un laboratorio acreditado por INDECOPI. Para la toma de muestra se siguieron los criterios establecidos en la Guía para Muestreo de Suelos en el marco del Decreto Supremo N° 002-2013-MINAM, Estándares de Calidad Ambiental (ECA) para suelo, aprobado con Resolución Ministerial N° 085-2014-MINAM.
19. La descripción y ubicación de los puntos de muestreo de suelo; así como, los parámetros analizados en laboratorio se detallan en la Tabla 1 (ver anexo 4).

**Tabla 1: Puntos de Muestreo**

Matriz	Código del punto de muestreo	Parámetros analizados	Descripción	WGS 84 ZONA 17M	
				ESTE (m)	NORTE (m)
Suelo	F00974-SU 01	FH F1 (C <sub>6</sub> -C <sub>10</sub> ) FH F2 (C <sub>10</sub> -C <sub>28</sub> ) FH F3 (C <sub>28</sub> -C <sub>40</sub> )	La muestra de suelo se tomó a 3 m de distancia del casing del pozo y a una profundidad de 0,6 m de la superficie del suelo.	470067	9508127
Suelo	F00974-SU 02	FH F1 (C <sub>6</sub> -C <sub>10</sub> ) FH F2 (C <sub>10</sub> -C <sub>28</sub> ) FH F3 (C <sub>28</sub> -C <sub>40</sub> )	La muestra de suelo se tomó a 9 m de distancia del casing del pozo y a una profundidad de 0,7 m de la superficie del suelo.	470058	9508127

FH F1: Fracción de hidrocarburos F1 (C<sub>6</sub>-C<sub>10</sub>)  
 FH F2: Fracción de hidrocarburos F2 (C<sub>10</sub>-C<sub>28</sub>)  
 FH F3: Fracción de hidrocarburos F3 (C<sub>28</sub>-C<sub>40</sub>)



<sup>6</sup> Decreto Supremo N° 032-2004-EM - Reglamento de las Actividades de Exploración y Explotación de Hidrocarburos. Artículo 2°.- Definiciones

(...)

"Abandono del Pozo: Trabajos que se efectúan para dejar herméticamente cerrado y en condiciones seguras un Pozo."

"Año de la Promoción de la Industria Responsable y del Compromiso Climático"  
 "Decenio de las Personas con Discapacidad en el Perú"

20. Los resultados obtenidos en laboratorio fueron comparados con el Estándar de Calidad Ambiental para suelo de uso agrícola (Decreto Supremo N° 002-2013-MINAM), dado que no se ha observado actividad industrial/extractivos en curso en los alrededores a la ubicación del pozo. Se obtuvieron los siguientes resultados de laboratorio (ver anexo 5).

**Tabla 2: Resultado de los análisis fisicoquímicos realizados**

Matriz	Código de muestra	Parámetros analizados	Resultado	Unidad	ECA o norma referencial	% que se encuentra por encima del ECA o norma referencial	Laboratorio	Número de informe de ensayo de laboratorio
Suelo	F00974-SU 01	FH F1 (C <sub>6</sub> -C <sub>10</sub> )*	< 10	mg/kg	200	No supera	AGQ PERU SAC	S-14 / 11897
Suelo	F00974-SU 01	FH F2 (C <sub>10</sub> -C <sub>28</sub> )	71,1	mg/kg	1 200	No supera	AGQ PERU SAC	S-14 / 11897
Suelo	F00974-SU 01	FH F3 (C <sub>28</sub> -C <sub>40</sub> )	585	mg/kg	3 000	No supera	AGQ PERU SAC	S-14 / 11897
Suelo	F00974-SU 02	FH F1 (C <sub>6</sub> -C <sub>10</sub> )*	< 10	mg/kg	200	No supera	AGQ PERU SAC	S-14 / 11898
Suelo	F00974-SU 02	FH F2 (C <sub>10</sub> -C <sub>28</sub> )	24,1	mg/kg	1 200	No supera	AGQ PERU SAC	S-14 / 11898
Suelo	F00974-SU 02	FH F3 (C <sub>28</sub> -C <sub>40</sub> )	81,8	mg/kg	3 000	No supera	AGQ PERU SAC	S-14 / 11898

FH F1: Fracción de hidrocarburos F1 (C<sub>6</sub>-C<sub>10</sub>)

FH F2: Fracción de hidrocarburos F2 (C<sub>10</sub>-C<sub>28</sub>)

FH F3: Fracción de hidrocarburos F3 (C<sub>28</sub>-C<sub>40</sub>)

\* De manera referencial, dado que el ECA considera la Fracción de hidrocarburos F1 (C<sub>5</sub>-C<sub>10</sub>).

21. Los resultados obtenidos en el laboratorio muestran la presencia de hidrocarburos en el suelo, correspondiente a la Fracción de hidrocarburos F2 y Fracción de hidrocarburos F3; sin embargo, sus concentraciones no superan el ECA<sup>7</sup> para suelo de uso agrícola, por lo que la estimación del nivel de riesgo se realizará en función a la estructura del pozo mal abandonado.

#### II.4 Estimación del Nivel de Riesgo

22. La estimación del nivel de riesgo del pasivo ambiental, se evaluó conforme a los lineamientos establecidos en la Metodología para la Estimación del Nivel de Riesgo de Pasivos Ambientales en el Subsector Hidrocarburos aprobada por Resolución de Consejo Directivo N° 022-2013-OEFA/CD.

##### II.4.1 Salud

###### Identificación de peligros

23. No se identificó un peligro inminente a nivel superficial asociado a la presencia del pozo que puede afectar la salud de la población. Sin embargo, al no contar con un adecuado abandono, representa un peligro potencial en el tiempo.

<sup>7</sup>

Ley N° 28611 - Ley General del Ambiente

Artículo 31.- Del Estándar de Calidad Ambiental

31.1 El Estándar de Calidad Ambiental - ECA es la medida que establece el nivel de concentración o del grado de elementos, sustancias o parámetros físicos, químicos y biológicos, presentes en el aire, agua o suelo, en su condición de cuerpo receptor, que no representa riesgo significativo para la salud de las personas ni al ambiente.

"Año de la Promoción de la Industria Responsable y del Compromiso Climático"  
 "Decenio de las Personas con Discapacidad en el Perú"

### Estimación de la probabilidad

24. La probabilidad de ocurrencia de peligros se evaluó in situ y en gabinete, conforme a los lineamientos de la Metodología para la Estimación del Nivel de Riesgo de Pasivos Ambientales en el Subsector Hidrocarburos, conforme al siguiente detalle:

Probabilidad de la ocurrencia	Valor
Las condiciones en las que se encuentra el pozo mal abandonado y su área circundante, representan un potencial peligro pero con poca probabilidad de ocurrencia, por lo que se estima pueda suceder dentro de un periodo mayor a un año.	1

Fuente: Elaboración propia (Cuadro N° 1 de la Metodología para la Estimación del Nivel de Riesgo de Pasivos Ambientales en el Subsector Hidrocarburos).

### Estimación de la consecuencia en la salud

25. La consecuencia en la salud, se evaluó in situ y en gabinete, conforme a los lineamientos establecidos en la Metodología para la Estimación del Nivel de Riesgo de Pasivos Ambientales en el Subsector Hidrocarburos, como se detalla a continuación.

$$\text{Salud} = C + 2(P) + E + \text{Pobl.}$$

Factores	Escenarios	Puntuación
Cantidad (C)	El casing expuesto a nivel de superficie es considerado como un residuo menor a 5 toneladas.	1
Peligrosidad (P)	Se considera que el casing expuesto podría generar daños leves y reversibles.	2* x (1)
Extensión (E)	La población se encuentra aproximadamente a 382 m de distancia del pozo.	3
Población potencialmente afectada (Pobl.)	Existen varias viviendas de personas que practican deportes acuáticos que son aproximadamente 20 personas.	2
<b>Total</b>		<b>8</b>

Fuente: Elaboración propia (Cuadros números 2, 3, 4 y 5 de la Metodología para la Estimación del Nivel de Riesgo de Pasivos Ambientales en el Subsector Hidrocarburos).

\* La peligrosidad se multiplica por la constante 2 en la sumatoria de factores para el cálculo de la consecuencia.

\*\*La población potencialmente afectada ha sido determinada considerando un radio de hasta 1 km, dado que la mayor distancia en el factor extensión está referida a 1 km.

26. Para la puntuación de 8, le corresponde un valor numérico de 2 (Cuadro N° 11 de la Metodología para la Estimación del Nivel de Riesgo de Pasivos Ambientales en el Subsector Hidrocarburos) para la consecuencia en la salud.

### Estimación del nivel de riesgo en la salud

27. De acuerdo a lo señalado en la Metodología para la Estimación del Nivel de Riesgo de Pasivos Ambientales en el Subsector Hidrocarburos, el cálculo para la estimación de riesgo para la salud, se realiza empleando la siguiente ecuación:

$$\text{Riesgo} = \text{Probabilidad} \times \text{Consecuencia}$$

"Año de la Promoción de la Industria Responsable y del Compromiso Climático"  
 "Decenio de las Personas con Discapacidad en el Perú"

28. Reemplazando los valores obtenidos en esta ecuación tenemos: (1 x 2), el valor del riesgo para la salud es 2, que se interpreta como un nivel de riesgo BAJO de acuerdo a los rangos establecidos en el siguiente cuadro:

**Determinación del nivel de riesgo**

Nivel de riesgo en función de la salud, seguridad de la población y calidad del ambiente	Rango del riesgo
Riesgo alto	16 – 25
Riesgo medio	6 – 15
Riesgo bajo	1 – 5

Fuente: Cuadro N° 14 de la Metodología para la Estimación del Nivel de Riesgo de Pasivos Ambientales en el Subsector Hidrocarburos.

**III.4.2 Seguridad de la población**

**Identificación de peligros**

29. Debido a las condiciones en las que se encuentra el pozo y su área circundante pueden ocasionar daños a la integridad física de las personas producto de caídas y/o golpes.

**Estimación de la probabilidad**

30. La probabilidad de ocurrencia de peligros se evaluó in situ y en gabinete, conforme a los lineamientos de la Metodología para la Estimación del Nivel de Riesgo de Pasivos Ambientales en el Subsector Hidrocarburos, tal como se detalla a continuación:

Probabilidad de la ocurrencia	Valor
Las condiciones en las que se encuentra el pozo mal abandonado y su área circundante, representan un potencial peligro pero con poca probabilidad de ocurrencia, por lo que se estima pueda suceder dentro de un periodo mayor a un año.	1

Fuente: Elaboración propia (Cuadro N° 1 de la Metodología para la Estimación del Nivel de Riesgo de Pasivos Ambientales en el Subsector Hidrocarburos).

**Estimación de la consecuencia en la seguridad de la población**

31. La consecuencia en la seguridad de la población se evaluó in situ y en gabinete, conforme a los lineamientos establecidos en la Metodología para la Estimación del Nivel de Riesgo de Pasivos Ambientales en el Subsector Hidrocarburos, como se detalla a continuación.

$$\text{Seguridad de la población} = \Sigma (\text{Factores})$$

Factores	Escenarios	Puntuación
Accesibilidad	La población más cercana se encuentra aproximadamente a 382 m del pozo, por lo que lo que se requiere hacer una corta distancia a pie (menos a 1 km).	4
Potencial de colapso	La estructura del pozo sobresale 0,7 m sobre el nivel de suelo.	1



"Año de la Promoción de la Industria Responsable y del Compromiso Climático"  
 "Decenio de las Personas con Discapacidad en el Perú"

Factores	Escenarios	Puntuación
Presencia de cercos	El área del pasivo ambiental no está cercada ni señalizada.	4
Potencial de incendios o explosión	Las propiedades de los residuos de hidrocarburos presentes en el suelo y probablemente en el interior del pozo, debido a su exposición a la intemperie y a agentes naturales se encontrarían neutralizadas.	1
<b>Total</b>		<b>10</b>

Fuente: Elaboración propia (Cuadros números 7, 8, 9 y 10 de la Metodología para la Estimación del Nivel de Riesgo de Pasivos Ambientales en el Subsector Hidrocarburos).

32. Para la puntuación de 10, le corresponde un valor numérico de 3 (Cuadro N° 13 de la Metodología para la Estimación del Nivel de Riesgo de Pasivos Ambientales en el Subsector Hidrocarburos) para la consecuencia en la seguridad de la población.

#### Estimación del nivel de riesgo en la seguridad

33. De acuerdo a lo señalado en la Metodología para la Estimación del Nivel de Riesgo de Pasivos Ambientales en el Subsector Hidrocarburos, el cálculo para la estimación de riesgo para la seguridad de la población se realiza empleando la siguiente ecuación:

$$\text{Riesgo} = \text{Probabilidad} \times \text{Consecuencia}$$

34. Reemplazando los valores obtenidos en esta ecuación tenemos: (1 x 3), el valor del riesgo para la seguridad de la población es 3, que se interpreta como un nivel de riesgo BAJO de acuerdo a los rangos establecidos en el siguiente cuadro:

#### Determinación del nivel de riesgo

Nivel de riesgo en función de la salud, seguridad de la población y calidad del ambiente	Rango del riesgo
Riesgo alto	16 – 25
Riesgo medio	6 – 15
Riesgo bajo	1 – 5

Fuente: Cuadro N° 14 de la Metodología para la Estimación del Nivel de Riesgo de Pasivos Ambientales en el Subsector Hidrocarburos.

### III.4.3 Calidad del Ambiente

#### Identificación de peligros

35. No se identificó un peligro inminente a nivel superficial asociado a la presencia del pozo que pueda afectar la calidad del ambiente; sin embargo, al no contar con un adecuado abandono, representa un peligro potencial en el tiempo.

#### Estimación de la probabilidad

36. La probabilidad de ocurrencia de peligros se evaluó in situ y en gabinete, conforme a los lineamientos de la Metodología para la Estimación del Nivel de Riesgo de Pasivos Ambientales en el Subsector Hidrocarburos, como se detalla a continuación.

"Año de la Promoción de la Industria Responsable y del Compromiso Climático"  
 "Decenio de las Personas con Discapacidad en el Perú"

Probabilidad de la ocurrencia	Valor
Las condiciones en las que se encuentra el pozo mal abandonado y su área circundante, representan un potencial peligro pero con poca probabilidad de ocurrencia, por lo que se estima pueda suceder dentro de un periodo mayor a un año.	1

Fuente: Elaboración propia (Cuadro N° 1 de la Metodología para la Estimación del Nivel de Riesgo de Pasivos Ambientales en el Subsector Hidrocarburos).

### Estimación de la consecuencia en la calidad del ambiente

37. La consecuencia en la calidad del ambiente se evaluó in situ y en gabinete, conforme a los lineamientos establecidos en la Metodología para la Estimación del Nivel de Riesgo de Pasivos Ambientales en el Subsector Hidrocarburos, como se detalla a continuación.

$$\text{Calidad del ambiente} = C + 2(P) + E + CM$$

Factores	Escenarios	Puntuación
Cantidad (C)	El casing expuesto a nivel de superficie es considerado como un residuo menor a 5 toneladas.	1
Peligrosidad (P)	Se considera que el casing expuesto podría generar daños leves y reversibles.	2* x (1)
Extensión (E)	El pozo se encuentra aproximadamente a 382 m de distancia de las viviendas dentro del cuartel militar de Lobitos.	3
Calidad del Medio (CM)	Los resultados obtenidos muestran la presencia de Fracción de hidrocarburos F2 y Fracción de hidrocarburos F3 en el suelo; sin embargo, sus concentraciones no superan el ECA para suelo de uso agrícola.	1
<b>Total</b>		<b>7</b>

Fuente: Elaboración propia (Cuadros números 2, 3, 4 y 6 de la Metodología para la Estimación del Nivel de Riesgo de Pasivos Ambientales en el Subsector Hidrocarburos).

\* La peligrosidad se multiplica por la constante 2 en la sumatoria de factores para el cálculo de la consecuencia.

38. Para la puntuación de 7, le corresponde un valor numérico de 1 (Cuadro N° 12 de la Metodología para la Estimación del Nivel de Riesgo de Pasivos Ambientales en el Subsector Hidrocarburos) para la consecuencia en la calidad del ambiente.

### Estimación del nivel de riesgo en la calidad del ambiente

39. De acuerdo a lo señalado en la Metodología para la Estimación del Nivel de Riesgo de Pasivos Ambientales en el Subsector Hidrocarburos, el cálculo para la estimación de riesgo para la calidad del ambiente, se realiza empleando la ecuación:

$$\text{Riesgo} = \text{Probabilidad} \times \text{Consecuencia}$$

40. Reemplazando los valores obtenidos en esta ecuación tenemos: (1 x 1), el valor del riesgo para la calidad del ambiente es 1, que se interpreta como un nivel de riesgo BAJO de acuerdo a los rangos establecidos en el siguiente cuadro:

"Año de la Promoción de la Industria Responsable y del Compromiso Climático"  
"Decenio de las Personas con Discapacidad en el Perú"

### Determinación del nivel de riesgo

Nivel de riesgo en función de la salud, seguridad de la población y calidad del ambiente	Rango del riesgo
Riesgo alto	16 – 25
Riesgo medio	6 – 15
Riesgo bajo	1 – 5

Fuente: Cuadro N° 14 de la Metodología para la Estimación del Nivel de Riesgo de Pasivos Ambientales en el Subsector Hidrocarburos.

## CONCLUSIONES

41. Sobre la base de las consideraciones expuestas, es posible formular las siguientes conclusiones:

- (i) El pozo identificado con código PERUPETRO L\_388, califica como un pozo mal abandonado que no se encuentra herméticamente cerrado ni en condiciones seguras, de conformidad con lo establecido en el Decreto Supremo N° 032-2004-EM - Reglamento de las Actividades de Exploración y Explotación de Hidrocarburos.
- (ii) En el área circundante al pozo, existe suelo impregnado por la presencia de hidrocarburos, según los resultados obtenidos en laboratorio para los parámetros Fracción de Hidrocarburos F2 (C<sub>10</sub>-C<sub>28</sub>) y Fracción de Hidrocarburos F3 (C<sub>28</sub>-C<sub>40</sub>); sin embargo las concentraciones registradas no han superado el valor establecido en el Estándar de Calidad Ambiental para suelo de uso agrícola, aprobado por Decreto Supremo N° 002-2013-MINAM.
- (iii) El pozo mal abandonado (Pozo L\_388) descrito en la Ficha OEFA F00974 es un pasivo ambiental del subsector hidrocarburos, en la medida que cumple con la definición de pasivo ambiental del subsector hidrocarburos establecido en el Artículo 2° de la Ley N° 29134 - Ley que Regula los Pasivos Ambientales del Subsector Hidrocarburos.
- (iv) Los resultados de la estimación del nivel de riesgo de este pasivo ambiental determinan que, el nivel de riesgo para la salud es BAJO, el nivel de riesgo para la seguridad de la población es BAJO y el nivel de riesgo para la calidad del ambiente es BAJO.

## IV. RECOMENDACIÓN

42. Conforme a las conclusiones expuestas, se recomienda remitir el presente Informe a la Dirección General de Asuntos Ambientales Energéticos del Ministerio de Energía y Minas, para su conocimiento y fines pertinentes.





## V. ANEXOS

1. Registro fotográfico.
2. Ficha para la identificación de pasivo ambiental en el subsector hidrocarburos (OEFA).
3. Mapa de ubicación geográfica.
4. Reporte de monitoreo de suelo.
5. Informes de ensayo de laboratorio.
6. Ficha de información de pozo (fuente: Estudio PERUPETRO).
7. Ficha de identificación de Pasivos Ambientales del OSINERGMIN.

Atentamente,

**EDUARD PAÚL RENGIFO ALCÁNTARA**  
Tercero Evaluador para la Identificación de  
Pasivos Ambientales del Subsector  
Hidrocarburos





PERÚ

Ministerio  
del Ambiente

Organismo de Evaluación y  
Fiscalización Ambiental - OEFA

Dirección de Evaluación

"Año de la Promoción de la Industria Responsable y del Compromiso Climático"  
"Decenio de las Personas con Discapacidad en el Perú"

# ANEXOS





PERÚ

Ministerio  
del Ambiente

Organismo de Evaluación y  
Fiscalización Ambiental - OEFA

Dirección de Evaluación

"Año de la Promoción de la Industria Responsable y del Compromiso Climático"  
"Decenio de las Personas con Discapacidad en el Perú"

# ANEXO 1

Registro fotográfico



"Año de la Promoción de la Industria Responsable y del Compromiso Climático"  
 "Decenio de las Personas con Discapacidad en el Perú"



Fotografía N° 1. Se observa cabezal del pozo que se encuentra abierto al ambiente.



Fotografía N° 2. Vista panorámica del área evaluada del Pozo L\_388, se caracteriza por presentar un terreno afirmado y a 90 m se encuentra las instalaciones del polvorin del ejercito base Lobitos.



"Año de la Promoción de la Industria Responsable y del Compromiso Climático"  
"Decenio de las Personas con Discapacidad en el Perú"



Fotografía N° 3. Toma de muestra de suelo en el punto F00974-SU01, ubicado a 3 m de distancia del casing del Pozo L\_388.



Fotografía N° 4. Toma de muestra de suelo en el punto F00974-SU02, ubicado a 9 m de distancia del casing del Pozo L\_388.





PERÚ

Ministerio  
del Ambiente

Organismo de Evaluación y  
Fiscalización Ambiental - OEFA

Dirección de Evaluación

"Año de la Promoción de la Industria Responsable y del Compromiso Climático"  
"Decenio de las Personas con Discapacidad en el Perú"

## **ANEXO 2**

Ficha para la identificación de pasivo ambiental en el subsector  
hidrocarburos (OEFA)



FICHA PARA LA IDENTIFICACIÓN DE PASIVOS AMBIENTALES EN EL SUBSECTOR HIDROCARBUROS

Fecha de la visita: 25-abr-14 Hora de la visita: 11:18 Nombre del evaluador: José Miguel Hernani Núñez Dirección / Unidad: OEFA - DE

I. IDENTIFICACIÓN Y UBICACIÓN

Localidad: Lobitos Código PERUPETRO: L\_388 Estado Tiempo:  Lluvioso  Soleado  Nublado  
 Distrito: Lobitos (Descripción)  
 Provincia: Talara El estado de tiempo presenta cielo despejado con brillo solar y vientos moderados.  
 Región: Piura

Lote  Nombre: VII/VI (ex Lote VI)  
 Proyecto  Área de operación: Pozo L\_388  
 Otros

Coordenadas UTM	Datum Geodésico:	Zona:	Norte:	Este:	Altitud (m):	Precisión (m):
	WGS84	17	9508127	470067	15	± 3

Breve Descripción de la zona:

El área evaluada donde se ubica el pozo, se caracteriza por presentar un aspecto desértico ondulado con acumulación de tierra y está cubierto con vegetación arbustiva constituida por algarrobos, se encuentra sobre una superficie afirmada de reciente construcción con material de préstamo. No se observa viviendas cercanas, paisaje natural con ausencia de actividades extractivas de hidrocarburos en el área.

II. DESCRIPCIÓN DEL POSIBLE PASIVO AMBIENTAL

Tipo de	Pozo Abandonado <input checked="" type="radio"/>	Instalaciones mal Abandonadas <input type="radio"/>	Suelos Contaminados con Efluente o Derrame <input type="radio"/>	Emisiones <input type="radio"/>	Restos de Residuos <input type="radio"/>	Otros: ---
---------	--	---	--	---------------------------------	--	------------

Descripción del Pasivo Ambiental:

El pozo inactivo mal abandonado se ubica sobre un terreno habilitado (tipo terraplén) de aproximadamente 1100 m2 de área y cuenta con acceso vehicular. El cabezal del pozo está compuesto por una brida unida al casing de aproximadamente 10 plg de diámetro que sobresale 0,7 m del nivel de la superficie del suelo y se encuentra abierto al ambiente. No se percibe emisiones gaseosas provenientes del pozo, ni se observa afloramiento superficial de líquidos; sin embargo, se visualiza suelo con presencia de hidrocarburos en el área circundante al pozo.

Área afectada aprox. (m2): 110

Profundidad aproximada del área afectada (m): 0.7

III. ACTIVIDADES QUE SE REALIZAN DENTRO DEL ÁREA DE INFLUENCIA

Actividades económicas:	Industrial <input type="checkbox"/>	Comercial <input type="checkbox"/>	Agropecuaria <input type="checkbox"/>	Otros: ---
Actividades recreativas:	Natación <input type="checkbox"/>	Caza <input type="checkbox"/>	Campo deportivo <input type="checkbox"/>	Otros: --

IV. SITUACIÓN DEL ENTORNO

Entorno	Distancia aprox. (m)	Descripción
Viviendas	382	Viviendas de personas que practican deportes acuáticos.
Infraestructura vial	-	Trocha carrozable llega hasta el pozo.
Infraestructura urbana	-	No se observa en un radio de 200 m a la redonda.
Áreas Agrícolas o Ganaderas	-	No se observa en un radio de 200 m a la redonda.
Explotación forestal	-	No se observa en un radio de 200 m a la redonda.
Bosque y/o Vegetación Natural	-	No se observa en un radio de 200 m a la redonda.
Especies y Ecosistemas en Protección	-	No se observa en un radio de 200 m a la redonda.
Otros	95	Polvorin del Ejército.

Observaciones Ninguna.

V. SITUACIÓN DEL AGUA (En caso de existir impacto al agua, a una distancia de hasta 100 m)

Cuerpo de agua cercano: No Nombre del cuerpo de agua: No aplica.  
 Distancia aproximada (m) No determinado. Volumen o caudal aproximado: No determinado.



FICHA PARA LA IDENTIFICACIÓN DE PASIVOS AMBIENTALES EN EL SUBSECTOR HIDROCARBUROS

Descripción del cuerpo de agua: No aplica.

Uso del agua: No aplica.

VI. INFORMACIÓN COMPLEMENTARIA A LA DESCRIPCIÓN DEL PASIVO AMBIENTAL

Infraestructura encontrada (En caso de)	Campamentos, oficinas, talleres <input checked="" type="checkbox"/>	Caminos, pistas de aterrizaje, líneas férreas <input type="checkbox"/>	Líneas eléctricas <input type="checkbox"/>	Maquinaria pesada <input type="checkbox"/>
	Plantas de procesos abandonadas <input type="checkbox"/>	Generadores y transformadores eléctricos <input type="checkbox"/>	Otros ---	

Descripción de infraestructura: Polvorin del Ejército Base Lobitos.

Tipo de Residuo (En caso de existir)	Material de desbroce <input type="checkbox"/>	Chatarra <input type="checkbox"/>	Industrial <input type="checkbox"/>	Desmonte <input type="checkbox"/>	Escoria <input type="checkbox"/>	Construcción <input type="checkbox"/>	Otros: ---
--------------------------------------	---	-----------------------------------	-------------------------------------	-----------------------------------	----------------------------------	---------------------------------------	------------

Descripción de los residuos, en caso de existir (Volumen, etc.): ---

CALIDAD AMBIENTAL	CANTIDAD	Componente ambiental	Cantidad de contaminante que se encuentre mayor a 1% hasta 10% sobre el ECA o norma referencial <input type="radio"/>	Cantidad de contaminante que se encuentre mayor a 10% hasta 50% sobre el ECA o norma referencial <input type="radio"/>	Cantidad de contaminante que se encuentre mayor a 50% hasta 100% sobre el ECA o norma referencial <input type="radio"/>	Cantidad de contaminante que se encuentre mayor al 100% sobre el ECA o norma referencial <input type="radio"/>
		Infraestructura o residuos	Menor a 5 toneladas <input checked="" type="radio"/>	Entre 5 a 49 toneladas <input type="radio"/>	Entre 50 a 500 toneladas <input type="radio"/>	Mayor a 500 toneladas <input type="radio"/>
	Peligrosidad	Daños leves y reversibles <input checked="" type="radio"/>	Combustible <input type="radio"/>	Explosiva, inflamable, corrosiva <input type="radio"/>	Muy inflamable, muy tóxica, causa efectos irreversibles inmediatos <input type="radio"/>	
	Extensión	Presencia de población en un radio mayor a 1 km <input type="radio"/>	Presencia de población en un radio de 0,5 a 1 km <input type="radio"/>	Presencia de población en un radio menor de 0,5 km <input checked="" type="radio"/>	Presencia de población adyacente, localizada en el mismo lugar del pasivo <input type="radio"/>	
	Calidad del Medio	Pasivo ambiental que no afecte a los componentes ambientales <input checked="" type="radio"/>	Pasivo ambiental que se encuentre afectando en un componente ambiental, en al menos un parámetro establecido en el ECA o normal referencial <input type="radio"/>	Pasivo ambiental que se encuentre afectando en dos componentes ambientales, en al menos un parámetro por componente afectado establecido en el ECA o normal referencial <input type="radio"/>	Pasivo ambiental que se encuentre afectando dos o más componentes ambientales y dos o más parámetros por componente afectado establecido en el ECA o normal referencial <input type="radio"/>	

SALUD	Población afectada	Menor a 5 personas <input checked="" type="radio"/>	De 5 a 50 personas <input type="radio"/>	De 50 a 100 personas <input type="radio"/>	Más de 100 personas <input type="radio"/>
-------	--------------------	---	--	--	---

SEGURIDAD DE LA POBLACIÓN	Accesibilidad	Para llegar se requiere de un vehículo de transporte (bote, helicóptero, avión) <input type="radio"/>	En vehículo, seguido de distancia corta a pie (mayor a 1 km) <input type="radio"/>	Recorrido largo a pie en vía no demarcada (mayor de 1 km) <input type="radio"/>	Adyacente a áreas pobladas, corta distancia a pie (menos de 1 km) <input checked="" type="radio"/>
	Potencial de colapso	Instalaciones con cimentación deteriorada y con construcciones deterioradas a nivel del suelo (menor a 1,5 m) <input checked="" type="radio"/>	Instalaciones con cimentación deteriorada y con construcciones inestables de poca elevación (entre 1,5 y 2,5 m de altura) <input type="radio"/>	Instalaciones con cimentación deteriorada y con construcciones inestables y elevadas (mayor a 2,5 m de altura) <input type="radio"/>	Instalaciones con cimentación deteriorada y con construcciones inestables y elevadas, con potencial caída de escombros (mayor a 2,5 m de altura) potencial caída de escombros <input type="radio"/>
	Presencia de cercos	Zona afectada con cercos y señales, ambos deteriorados <input type="radio"/>	Zona afectada cercada y no señalizada <input type="radio"/>	Zona afectada no cercada pero señalizada <input type="radio"/>	Zona afectada no cercada ni señalizada <input checked="" type="radio"/>
	Potencial de incendios o explosivos	Existen residuos explosivos y/o combustibles cuyas propiedades se encuentran neutralizadas <input checked="" type="radio"/>	Existen residuos explosivos y/o combustibles almacenados en infraestructuras deterioradas <input type="radio"/>	Existen residuos explosivos y/o combustibles abandonados en áreas cercadas <input type="radio"/>	Existen residuos explosivos y/o combustibles abandonados a la intemperie <input type="radio"/>





## FICHA PARA LA IDENTIFICACIÓN DE PASIVOS AMBIENTALES EN EL SUBSECTOR HIDROCARBUROS

Nº Muestras Recolectadas:	Aire	Agua superficial	Agua subterránea	Sedimento	Suelo	Efluentes	Emisiones
	0	0	0	0	2	0	0
Laboratorio / Número de informe de laboratorio:	No aplica.	No aplica.	No aplica.	No aplica.	AGQ PERU SAC / S-14/11897, S-14/11898	No aplica.	No aplica.

Observaciones: Los resultados obtenidos en el laboratorio muestran la presencia de hidrocarburos en el suelo, correspondiente a la Fracción de hidrocarburos F2 y Fracción de hidrocarburos F3; sin embargo, sus concentraciones no superan el ECA para suelo de uso agrícola.

José Miguel Hernani Núñez  
Unidad de Identificación de Pasivos  
Ambientales del Subsector Hidrocarburos  
Dirección de Evaluación





PERÚ

Ministerio  
del Ambiente

Organismo de Evaluación y  
Fiscalización Ambiental - OEFA

Dirección de Evaluación

"Año de la Promoción de la Industria Responsable y del Compromiso Climático"  
"Decenio de las Personas con Discapacidad en el Perú"

# ANEXO 3

Mapa de ubicación geográfica





**PASH F00974**

**LOTE VIIMI (EX LOTE VI)**

**PIURA**  
**Talara**  
**Lobitos**

**LEYENDA**

- Pasivo Ambiental del Subsector Hidrocarburo (PASH)
- Posibles Pasivos Ambientales
- Red vial
- Lotes petroleros

**Tabla de descripción: Datos del Pozo**

Ficha OEFA:	Código PERUPETRO:	Código en campo:
F00974	L_388	Pozo L_388

Departamento de Piura, Provincia Talara, Distrito de Lobitos

**IDENTIFICACIÓN DE PASIVOS AMBIENTALES DEL SUBSECTOR HIDROCARBUROS**

Escala: 1 / 5 000  
 Datum: Nacional WGS84  
 Proyección: Transversal de Mercator  
 Sistema de Coordenadas: UTM - Zona 17

Elaborado: **SIG OEFA**      Fecha: **Agosto 2014**

Fuente: Cartas Nacionales, escala 1:100 000 - IGN; Imágenes satelitales - Julio 2014; Lotes Petroleros - PERUPETRO - Marzo 2013; Identificación de pasivos - CONERGI/MI - 2009, 2010; Pasivos ambientales - PERUPETRO - 2002...

469600

470000

470400





PERÚ

Ministerio  
del Ambiente

Organismo de Evaluación y  
Fiscalización Ambiental - OEFA

Dirección de Evaluación

"Año de la Promoción de la Industria Responsable y del Compromiso Climático"  
"Decenio de las Personas con Discapacidad en el Perú"

# ANEXO 4

Reporte de monitoreo de suelo





## REPORTE DE MUESTREO AMBIENTAL DE SUELO

### I. OBJETO DEL REPORTE

El presente Reporte tiene por objeto presentar los puntos de muestreo<sup>1</sup> establecidos durante la evaluación de campo realizada al **Pozo L\_388** y a su área circundante correspondiente a la **Ficha OEFA F00974**, ubicado en el distrito de Lobitos de la provincia Talara del departamento de Piura, llevado a cabo del **23 al 30 de abril de 2014**, en el marco de la identificación de pasivos ambientales del subsector hidrocarburos en el **Lote VII/VI (ex Lote VI)**.

### II. DATOS DEL MUESTREO

#### 2.1 Equipo técnico

El equipo técnico designado para realizar el muestro de suelo estuvo conformado por las siguientes personas:

- José Miguel Hernani Núñez
- Eduard Paul Rengifo Alcántara

#### 2.2 Puntos de muestreo en la matriz suelo

Para la toma de muestras de suelo se utilizó la Guía para muestreo de suelos, en el marco del Decreto Supremo N° 002-2013-MINAM, Estándares de Calidad Ambiental (ECA) para Suelo, aprobado con Resolución Ministerial N° 085-2014-MINAM y se establecieron los siguientes puntos de muestreo:

N°	Código punto muestreo	Fecha	Hora	Coordenadas UTM (Datum WGS84)			Descripción
				Zona	Este	Norte	
1	F00974-SU01	25/04/14	11:32	17	470067	9508127	La muestra de suelo se tomó a 3 m de distancia del casing del pozo y a una profundidad de 0,6 m de la superficie del suelo.
2	F00974-SU02	25/04/14	11:36	17	470058	9508127	La muestra de suelo se tomó a 9 m de distancia del casing del pozo y a una profundidad de 0,7 m de la superficie del suelo.

Las muestras de suelo fueron enviadas al laboratorio AGQ Perú S.A.C., laboratorio a cargo del análisis de las muestras en los siguientes parámetros:

Matriz	Parámetros a analizar	Términos de referencia
Suelo	Fracción de Hidrocarburos F1 (C <sub>5</sub> -C <sub>10</sub> ) Fracción de Hidrocarburos F2 (C <sub>10</sub> -C <sub>28</sub> ) Fracción de Hidrocarburos F3 (C <sub>28</sub> -C <sub>40</sub> )	Análisis en Laboratorio TDR N° 0850-LAB-2014

<sup>1</sup> Las muestras de suelo tomadas en estos "puntos de muestreo" requieren de un análisis de laboratorio, que a la fecha de elaboración del presente Reporte, aún carecen de resultados.





PERÚ

Ministerio  
del Ambiente

Organismo de Evaluación y  
Fiscalización Ambiental - OEFA

Dirección de Evaluación

"Año de la Promoción de la Industria Responsable y del Compromiso Climático"  
"Decenio de las Personas con Discapacidad en el Perú"

### III. OBSERVACIONES

- Esta ficha no incluye los resultados analíticos del muestreo ambiental, por cuanto aún no se cuenta con los reportes de laboratorio.

### IV. ANEXOS

---

- Registro fotográfico de cada muestra.
- Copia de Cadena de Custodia con sello de recepción del laboratorio.

San Isidro,



---

**JOSÉ MIGUEL HERNANI NUÑEZ**  
Tercero evaluador





PERÚ

Ministerio  
del Ambiente

Organismo de Evaluación y  
Fiscalización Ambiental - OEFA

Dirección de Evaluación

"Año de la Promoción de la Industria Responsable y del Compromiso Climático"  
"Decenio de las Personas con Discapacidad en el Perú"

## **ANEXO I**

### **Registro Fotográfico**





PERÚ

Ministerio  
del Ambiente

Organismo de Evaluación y  
Fiscalización Ambiental - OEFA

Dirección de Evaluación

"Año de la Promoción de la Industria Responsable y del Compromiso Climático"  
"Decenio de las Personas con Discapacidad en el Perú"



Fotografía N° 1. Toma de muestra de suelo en el punto F00974-SU01, ubicado a 3 m de distancia del casing del Pozo L\_388.



Fotografía N° 2. Toma de muestra de suelo en el punto F00974-SU02, ubicado a 9 m de distancia del casing del Pozo L\_388.





PERU

Ministerio  
del Ambiente

Organismo de Evaluación y  
Fiscalización Ambiental - OEFA

Dirección de Evaluación

"Año de la Promoción de la Industria Responsable y del Compromiso Climático"  
"Decenio de las Personas con Discapacidad en el Perú"

## ANEXO II

Copia de Cadena de Custodia con sello de recepción del laboratorio

1









PERÚ


Ministerio  
del AmbienteOrganismo de Evaluación y  
Fiscalización Ambiental - OEFA"Año de la Promoción de la Industria Responsable y del Compromiso Climático"  
"Decenio de las Personas con Discapacidad en el Perú"**MEMORÁNDUM N° 22.9 -2014-OEFA/DE-SDCA**

PARA : **CARLOS A. GUILLÉN PANTIGOZO**  
Coordinador de la Unidad de Pasivos Ambientales del Subsector  
Hidrocarburos

DE : **ADY ROSIN CHINCHAY TUESTA**  
Subdirectora de Calidad Ambiental

ASUNTO : Conformidad de Reportes de Muestreo Ambiental de Emisiones  
Gaseosas Fugitivas y Suelo generados en el marco de la identificación  
de Pasivos Ambientales del Subsector Hidrocarburos.

FECHA : San Isidro, **18 NOV. 2014**



Por medio del presente me dirijo a usted, para dar por conformidad de los ciento sesenta y seis (166) Reportes de Muestreo Ambiental de Emisiones Gaseosas Fugitivas y Suelo generados en el marco de la identificación de Pasivos Ambientales del Subsector Hidrocarburos.

N°	REPORTE DE FICHA	POZO	REG.
01	F02206	T1629	1477
02	F02207	T1649	1478
03	F02208	T1803	1479
04	F02209	T1850	1480
05	F02210	T1984	1481
06	F02211	T2353	1482
07	F02212	T2420	1483
08	F02213	T2599	1484
09	F02214	T2701	1485
10	F02215	T3072	1486
11	F02216	T3486	1487
12	F02217	T3613	1488
13	F02218	T3722	1489
14	F02219	T3891	1490
15	F02220	T5049	1491
16	F02221	T7656	1492
17	F02222	T2976	1493
18	F01668	GWL_65_54	1517
19	F01861	08M_1	1518
20	F02187	08_17	1519
21	F02188	07__1	1520
22	F00958	L_293	1521
23	F00961	L_269	1522
24	F00962	L_354	1523
25	F00964	L_285	1524
26	F00965	L_328	1525

2014-107-031 384

N°	REPORTE DE FICHA	POZO	REG.
27	F00966	L_415	1526
28	F00970	L_306	1527
29	F00974	L_388	1528
30	F01066	L_298	1529
31	F01070	L_288	1530
32	F01074	L2014	1531
33	F01075	L9188	1532
34	F01076	L2039	1533
35	F01078	L_477	1534
36	F01079	L_431	1535
37	F01080	L1675	1536
38	F01081	L1921	1537
39	F01082	L9377	1538
40	F01083	LA_2	1539
41	F02189	T 690	1494
42	F02190	T1335	1495
43	F02191	T1349	1496
44	F02192	T1366	1497
45	F02193	T1945	1498
46	F02194	T1949	1499
47	F02195	T2163	1500
48	F02196	T2168	1501
49	F02197	T2257	1502
50	F02198	T2317	1503
51	F02199	T2323	1504
52	F02200	T2841	1505





PERÚ

Ministerio  
del AmbienteOrganismo de Evaluación y  
Fiscalización Ambiental - OEFA"Año de la Promoción de la Industria Responsable y del Compromiso Climático"  
"Decenio de las Personas con Discapacidad en el Perú"

N°	REPORTE DE FICHA	POZO	REG.	N°	REPORTE DE FICHA	POZO	REG.
53	F02201	T3718	1506	91	F02207	T1649	298
54	F02202	T4667	1507	92	F02208	T1803	299
55	F02203	T4696	1508	93	F02209	T1850	300
56	F02204	T4825	1509	94	F02210	T1984	301
57	F02205	T5524	1510	95	F02211	T2353	302
58	F00529	T1664	265	96	F02212	T2420	303
59	F01102	L_425	266	97	F02213	T2599	304
60	F01583	L_318	267	98	F02214	T2701	305
61	F01585	L_411	268	99	F02215	T3072	306
62	F01599	L_249	269	100	F02216	T3486	307
63	F01606	L_132	270	101	F02217	T3613	308
64	F01611	T1720	271	102	F02218	T3722	309
65	F01613	T1819	272	103	F02219	T3891	310
66	F01615	T2113	273	104	F02220	T5049	311
67	F01629	T3111	274	105	F02221	T7656	312
68	F01639	T2458	275	106	F02222	T2976	313
69	F01648	T2391	276	107	F02067	T2678	314
70	F01718	T2302	277	108	F02073	T3188	315
71	F01719	T1650	278	109	F00828	T4248	216
72	F01720	T5148	279	110	F00995	T2629	217
73	F01721	T3635	280	111	F01298	T4348	218
74	F01733	T3843	281	112	F01301	LJ_25	219
75	F01770	T4154	282	113	F01302	L1720	220
76	F01991	T3743	283	114	F01408	T1622	221
77	F01990	T2948	284	115	F01413	T1159	222
78	F01989	T3013	285	116	F01511	T1342	223
79	F01987	T2742	286	117	F01512	T2185	224
80	F01979	T1517	287	118	F01513	T1630	225
81	F01978	T3916	288	119	F01515	T1628	226
82	F02139	T1163	289	120	F01517	T1579	227
83	F02142	T_665	290	121	F01518	T1569	228
84	F02144	T_883	291	122	F01519	T1430	229
85	F02147	T_906	292	123	F01520	T1371	230
86	F02152	T_246	293	124	F01521	T1956	231
87	F02165	T4686	294	125	F01522	T1751	232
88	F02167	T_780	295	126	F01523	T1694	233
89	F02175	T1263	296	127	F01524	T1364A	234
90	F02206	T1629	297	128	F01525	T1385	235





PERÚ

Ministerio  
del Ambiente

Organismo de Evaluación y  
Fiscalización Ambiental - OEFA

"Año de la Promoción de la Industria Responsable y del Compromiso Climático"  
"Decenio de las Personas con Discapacidad en el Perú"

N°	REPORTE DE FICHA	POZO	REG.
129	F01526	T1752	236
130	F01533	T_939	237
131	F01536	L_547	238
132	F01541	L_538	240
133	F01542	L_532	241
134	F01555	L_486	239
135	F01564	LJ_68	242
136	F01572	L1665	243
137	F01579	T3501	244
138	F01582	L_342	245
139	F01043	T3952	246
140	F02058	T1662	247
141	F02189	T 690	248
142	F02190	T1335	249
143	F02191	T1349	250
144	F02192	T1366	251
145	F02193	T1945	252
146	F02194	T1949	253
147	F02195	T2163	254
148	F02196	T2168	255
149	F02197	T2257	256
150	F02198	T2317	257
151	F02199	T2323	258

N°	REPORTE DE FICHA	POZO	REG.
152	F02200	T2841	259
153	F02201	T3718	260
154	F02202	T4667	261
155	F02203	T4696	262
156	F02204	T4825	263
157	F02205	T5524	264
158	F00279	T3337	316
159	F00301	T3618	317
160	F00308	T3456	318
161	F02186	SIN INFORMACION	1511
162	F01681	SIN INFORMACION	1512
163	F01682	SIN INFORMACION	1513
164	F02155	SIN INFORMACION	1514
165	F00744	SIN INFORMACION	1515
166	F01476	SIN INFORMACION	1516

Atentamente,

  
**ADY ROSIN CHINCHAY TUESTA**  
Subdirectora de Calidad Ambiental  
Dirección de Evaluación





PERÚ

Ministerio  
del Ambiente

Organismo de Evaluación y  
Fiscalización Ambiental - OEFA

Dirección de Evaluación

"Año de la Promoción de la Industria Responsable y del Compromiso Climático"  
"Decenio de las Personas con Discapacidad en el Perú"

# ANEXO 5

Informe de ensayo de laboratorio



**INFORME DE ENSAYO**


<b>Nº de Referencia:</b>	S-14/11897	<b>Registrada en:</b>	AGQ Perú	<b>Cliente:</b>	OEFA
<b>Análisis:</b>	S-2000 (TPHs C5-C40_a)	<b>Centro Análisis:</b>	AGQ España	<b>Domicilio:</b>	AV. REPUBLICA DE PANAMA NRO.3542SAN ISIDRO LIMA LIMA
<b>Tipo Muestra:</b>	SUELOS RD	<b>Fecha Toma Muestra:</b>	25/04/2014	<b>Cod Cliente:</b>	106327
<b>Lugar de Muestreo:</b>	LA BREA-PARIÑAS-TALARA-PI	<b>Fecha Recepción:</b>	28/04/2014	<b>Contrato:</b>	PE14-0179-AMB
<b>Punto de Muestreo:</b>	F00974-SU01	<b>Fecha Inicio:</b>	07/05/2014	<b>Cliente tercero:</b>	
<b>Muestreado por:</b>	Cliente	<b>Lote:</b>		<b>PNT Muestreo</b>	
<b>Descripción:</b>	TDR N° 0850 / F00974-SU01				

A continuación se expone el Informe de Ensayo y Anexo Técnico asociados a la muestra, en los cuales se pueden consultar toda la información relacionada con los ensayos realizados.

Los Resultados emitidos en este informe, no han sido corregidos con factores de recuperación. Siguiendo el protocolo recogido en nuestro manual de calidad, AGQ guardará bajo condiciones controladas la muestra durante un periodo determinado después de la finalización del análisis. Una vez transcurrido este periodo, la muestra será eliminada. Si desea información adicional o cualquier aclaración, no dude en ponerse en contacto con nosotros.


 P.A.

Mercedes Naranjo Vasco  
Resp. Lab. Inorgánico


 P.A.

Jesús Pineda Valdecantos  
Resp. Lab. Orgánico

Fecha Emisión 26/5/14

Observaciones:

HORA DE MUESTREO= 11.32 HORAS

**Autorizaciones - Homologaciones**

EMPRESA COLABORADORA MINISTERIO MEDIO AMBIENTE. - AUTORIZACION POR PARTE CONSEJERIA AGRICULTURA DE LA JUNTA DE ANDALUCIA -  
 ENTIDAD COLABORADORA DE LA CONSEJERIA MEDIO AMBIENTE DE LA JUNTA DE ANDALUCIA (ECCMA). - AUTORIZACION DE LA CONSEJERIA  
 AGRICULTURA DE LA COMUNIDAD VALENCIANA. - HOMOLOGACION DE LA CONSEJERIA AGRICULTURA DE CASTILLA LA MANCHA

**INFORME DE ENSAYO**

Nº de Referencia: S-14/11897	Tipo Muestra: SUELOS RD
Descripción: TDR Nº 0850 / F00974-SU01	Fecha Fin: 23/05/2014

**RESULTADOS ANALITICOS**

Parámetro	Resultado	Unidades	CMA
<b>Características Básicas</b>			
Humedad	3,88	%	

Nota: L.D.T.: Límite de Determinación. SP: sólo parental. Los Resultados de este informe solo afectan a la muestra tal como es recibida en el laboratorio. Queda prohibida la reproducción parcial de este informe sin la aprobación por escrito del laboratorio. Las incertidumbres (expresadas como +/-2s) están recogidas en el anexo técnico adjunto. Los parámetros marcados con astensco (\*) no están incluidos en el Alcance de Acreditación. El cliente proporciona todos los datos asociados a la Toma de Muestras, cuando esta ha sido realizada por él. N/A: No Aplica. El método de análisis de multiresiduos no es el más adecuado para la determinación de S elemental, los valores obtenidos deben ser considerados como semicuantitativos y orientativos

**INFORME DE ENSAYO**

Nº de Referencia:	S-14/11897	Tipo Muestra:	SUELOS RD
Descripción:	TDR Nº 0850 / F00974-SU01	Fecha Fin:	23/05/2014

**RESULTADOS ANALITICOS**

Parámetro	Resultado	Unidades	CMA	Parámetro	Resultado	Unidades	CMA
<b>Hidrocarburos</b>							
Hidrocarb Totales >C10-C28	71,1	mg/Kg		Hidrocarb Totales >C28-C40	585	mg/Kg	
Hidrocarb Totales >C6-C10	< 10	mg/Kg		* Hidrocarburos Totales C5-C10	< 10	mg/Kg	
* Hidrocarb Totales >C5-C40	656	mg/Kg		* Hidrocarburos Totales C5	< 10	mg/Kg	

Nota: L.D.T.: Límite de Determinación. SP: solo parental. Los Resultados de este informe solo afectan a la muestra tal como es recibida en el laboratorio. Queda prohibida la reproducción parcial de este informe sin la aprobación por escrito del laboratorio. Las incertidumbres (expresadas como +/-2s) están recogidas en el anexo técnico adjunto. Los parámetros marcados con asterisco (\*) no están incluidos en el Alcance de Acreditación. El cliente proporciona todos los datos asociados a la Toma de Muestras, cuando esta ha sido realizada por él. N/A No Aplica. El método de análisis de multiresiduos no es el más adecuado para la determinación de S elemental, los valores obtenidos deben ser considerados como semicuantitativos y orientativos.

**INFORME DE ENSAYO**

Nº de Referencia: S-14/11897

Tipo Muestra: SUELOS RD

Descripción: TDR Nº 0850 / F00974-SU01

Fecha Fin: 23/05/2014

**ANEXO TECNICO**

Parámetro	PNT	Técnica	Incert	Rango (1)
<b>Características Básicas</b>				
Humedad	PE-980	Gravimetría	±7%	0,1 - 50 %

Nota: L.D.T.: Limite de Determinación. SP: sólo parental. Los Resultados de este informe solo afectan a la muestra tal como es recibida en el laboratorio. Queda prohibida la reproducción parcial de este informe sin la aprobación por escrito del laboratorio. Las incertidumbres (expresadas como +/-2s) están recogidas en el anexo técnico adjunto. Los parámetros marcados con asterisco (\*) no están incluidos en el Alcance de Acreditación. El cliente proporciona todos los datos asociados a la Toma de Muestras, cuando esta ha sido realizada por él. N/A: No Aplica. El método de análisis de multiresiduos no es el más adecuado para la determinación de S elemental, los valores obtenidos deben ser considerados como semicuantitativos y orientativos

**INFORME DE ENSAYO**

Nº de Referencia: S-14/11897	Tipo Muestra: SUELOS RD
Descripción: TDR Nº 0850 / F00974-SU01	Fecha Fin: 23/05/2014

**ANEXO TECNICO**

Parámetro	Incert	Rango (1)	Parámetro	Incert	Rango (1)
<b>Hidrocarburos</b>					
<b>PNT: PE-649 (EPA 8015D)</b>	<b>Técnica</b>	<b>Cromat CG FID/ECD</b>			
Hidrocarb Totales >C10-C28	±27%	10 - 20000 mg/Kg	Hidrocarb Totales >C28-C40	±27%	10 - 20000 mg/Kg
Hidrocarb Totales >C6-C10	±27%	10 - 20000 mg/Kg	* Hidrocarburos Totales C5-C10	-	10 - 20000 mg/Kg
* Hidrocarb Totales >C5-C40	-	10 - 30000 mg/Kg	* Hidrocarburos Totales C5	-	10 - 20000 mg/Kg

Nota: L.D.T.: Límite de Determinación. SP: sólo parental. Los Resultados de este informe solo afectan a la muestra tal como es recibida en el laboratorio. Queda prohibida la reproducción parcial de este informe sin la aprobación por escrito del laboratorio. Las incertidumbres (expresadas como +/-2s) están recogidas en el anexo técnico adjunto. Los parámetros marcados con asterisco (\*) no están incluidos en el Alcance de Acreditación. El cliente proporciona todos los datos asociados a la Toma de Muestras, cuando esta ha sido realizada por él. N/A: No Aplica. El método de análisis de multiresiduos no es el más adecuado para la determinación de S elemental, los valores obtenidos deben ser considerados como semicuantitativos y orientativos.

(1) El rango mínimo se corresponde con el límite de Determinación, a partir del cual cuantificamos.

**INFORME DE ENSAYO**


<b>Nº de Referencia:</b>	<b>S-14/11898</b>	<b>Registrada en:</b>	AGQ Perú	<b>Cliente:</b>	OEFA
<b>Análisis:</b>	S-2000 (TPHs C5-C40_a)	<b>Centro Análisis:</b>	<b>AGQ España</b>	<b>Domicilio:</b>	AV. REPUBLICA DE PANAMA NRO.3542SAN ISIDRO LIMA LIMA
<b>Tipo Muestra:</b>	SUELOS RD	<b>Fecha Toma Muestra:</b>	25/04/2014	<b>Cod Cliente:</b>	106327
<b>Lugar de Muestreo:</b>	LA BREA-PARIÑAS-TALARA-PI	<b>Fecha Recepción:</b>	28/04/2014	<b>Contrato:</b>	PE14-0179-AMB
<b>Punto de Muestreo:</b>	F00974-SU02	<b>Fecha Inicio:</b>	07/05/2014	<b>Cliente tercero:</b>	
<b>Muestreado por:</b>	Cliente	<b>Fecha Fin:</b>	23/05/2014	<b>PNT Muestreo</b>	
<b>Descripción:</b>	TDR N° 0850 / F00974-SU02				

A continuación se expone el Informe de Ensayo y Anexo Técnico asociados a la muestra, en los cuales se pueden consultar toda la información relacionada con los ensayos realizados.

Los Resultados emitidos en este informe, no han sido corregidos con factores de recuperación. Siguiendo el protocolo recogido en nuestro manual de calidad, AGQ guardará bajo condiciones controladas la muestra durante un periodo determinado después de la finalización del análisis. Una vez transcurrido este periodo, la muestra será eliminada. Si desea información adicional o cualquier aclaración, no dude en ponerse en contacto con nosotros.


 P.A.

Mercedes Naranjo Vasco  
 Resp. Lab. Inorgánico


 P.A.

Jesús Pineda Valdecantos  
 Resp. Lab. Orgánico

Fecha Emisión 26/5/14

**Observaciones:**

HORA DE MUESTREO= 11.36 HORAS

**Autorizaciones - Homologaciones**

EMPRESA COLABORADORA MINISTERIO MEDIO AMBIENTE - AUTORIZACION POR PARTE CONSEJERIA AGRICULTURA DE LA JUNTA DE ANDALUCIA -  
 ENTIDAD COLABORADORA DE LA CONSEJERIA MEDIO AMBIENTE DE LA JUNTA DE ANDALUCIA (ECCMA). - AUTORIZACION DE LA CONSEJERIA  
 AGRICULTURA DE LA COMUNIDAD VALENCIANA. - HOMOLOGACION DE LA CONSEJERIA AGRICULTURA DE CASTILLA LA MANCHA

**INFORME DE ENSAYO**

Nº de Referencia: S-14/11898	Tipo Muestra: SUELOS RD
Descripción: TDR N° 0850 / F00974-SU02	Fecha Fin: 23/05/2014

**RESULTADOS ANALITICOS**

Parámetro	Resultado	Unidades	CMA
<b>Características Básicas</b>			
Humedad	1,17	%	

Nota: L.D.T.: Límite de Determinación, SP: sólo parental. Los Resultados de este informe solo afectan a la muestra tal como es recibida en el laboratorio. Queda prohibida la reproducción parcial de este informe sin la aprobación por escrito del laboratorio. Las incertidumbres (expresadas como +/-2s) están recogidas en el anexo técnico adjunto. Los parámetros marcados con asterisco (\*) no están incluidos en el Alcance de Acreditación. El cliente proporciona todos los datos asociados a la Toma de Muestras, cuando esta ha sido realizada por él. N/A: No Aplica. El método de análisis de multiresiduos no es el más adecuado para la determinación de S elemental, los valores obtenidos deben ser considerados como semicuantitativos y orientativos

**INFORME DE ENSAYO**

Nº de Referencia:	S-14/11898	Tipo Muestra:	SUELOS RD
Descripción:	TDR Nº 0850 / F00974-SU02	Fecha Fin:	23/05/2014

**RESULTADOS ANALITICOS**

Parámetro	Resultado	Unidades	CMA	Parámetro	Resultado	Unidades	CMA
<b>Hidrocarburos</b>							
Hidrocarb Totales >C10-C28	24,1	mg/Kg		Hidrocarb Totales >C28-C40	81,8	mg/Kg	
Hidrocarb Totales >C6-C10	< 10	mg/Kg		* Hidrocarburos Totales C5-C10	< 10	mg/Kg	
* Hidrocarb Totales >C5-C40	106	mg/Kg		* Hidrocarburos Totales C5	< 10	mg/Kg	

Nota: L.D.T.: Límite de Determinación. SP: sólo parental. Los Resultados de este informe solo afectan a la muestra tal como es recibida en el laboratorio. Queda prohibida la reproducción parcial de este informe sin la aprobación por escrito del laboratorio. Las incertidumbres (expresadas como +/-2s) están recogidas en el anexo técnico adjunto. Los parámetros marcados con asterisco (\*) no están incluidos en el Alcance de Acreditación. El cliente proporciona todos los datos asociados a la Toma de Muestras, cuando esta ha sido realizada por él. N/A: No Aplica. El método de análisis de multiresiduos no es el más adecuado para la determinación de S elemental, los valores obtenidos deben ser considerados como semicuantitativos y orientativos

**INFORME DE ENSAYO**

Nº de Referencia: S-14/11898

Tipo Muestra: SUELOS RD

Descripción: TDR Nº 0850 / F00974-SU02

Fecha Fin: 23/05/2014

**ANEXO TECNICO**

Parámetro	PNT	Técnica	Incert	Rango (1)
<b>Características Básicas</b>				
Humedad	PE-980	Gravimetria	±7%	0,1 - 50 %

Nota: L.D.T.: Límite de Determinación. SP: sólo parental. Los Resultados de este informe solo afectan a la muestra tal como es recibida en el laboratorio. Queda prohibida la reproducción parcial de este informe sin la aprobación por escrito del laboratorio. Las incertidumbres (expresadas como +/-2s) están recogidas en el anexo técnico adjunto. Los parámetros marcados con asterisco (\*) no están incluidos en el Alcance de Acreditación. El cliente proporciona todos los datos asociados a la Toma de Muestras, cuando esta ha sido realizada por él. N/A: No Aplica. El método de análisis de multiresiduos no es el más adecuado para la determinación de S elemental, los valores obtenidos deben ser considerados como semicuantitativos y orientativos

**INFORME DE ENSAYO**

Nº de Referencia: S-14/11898	Tipo Muestra: SUELOS RD
Descripción: TDR Nº 0850 / F00974-SU02	Fecha Fin: 23/05/2014

**ANEXO TECNICO**

Parámetro	Incert	Rango (1)	Parámetro	Incert	Rango (1)
<b>Hidrocarburos</b>					
<b>PNT: PE-649 (EPA 8015D)</b>					
<b>Técnica Cromat CG FID/ECD</b>					
Hidrocarb Totales >C10-C28	±27%	10 - 20000 mg/Kg	Hidrocarb Totales >C28-C40	±27%	10 - 20000 mg/Kg
Hidrocarb Totales >C6-C10	±27%	10 - 20000 mg/Kg	* Hidrocarburos Totales C5-C10	-	10 - 20000 mg/Kg
* Hidrocarb Totales >C5-C40	-	10 - 30000 mg/Kg	* Hidrocarburos Totales C5	-	10 - 20000 mg/Kg

Nota: L.D.T.: Limite de Determinación. SP: solo parental. Los Resultados de este informe solo afectan a la muestra tal como es recibida en el laboratorio. Queda prohibida la reproducción parcial de este informe sin la aprobación por escrito del laboratorio. Las Incertidumbres (expresadas como +/-2s) están recogidas en el anexo técnico adjunto. Los parámetros marcados con asterisco (\*) no están incluidos en el Alcance de Acreditación. El cliente proporciona todos los datos asociados a la Toma de Muestras, cuando esta ha sido realizada por él. N/A: No Aplica. El método de análisis de multiresiduos no es el más adecuado para la determinación de S elemental, los valores obtenidos deben ser considerados como semicuantitativos y orientativos

(1) El rango mínimo se corresponde con el límite de Determinación, a partir del cual cuantificamos.



PERÚ

Ministerio  
del Ambiente

Organismo de Evaluación y  
Fiscalización Ambiental - OEFA

Dirección de Evaluación

"Año de la Promoción de la Industria Responsable y del Compromiso Climático"  
"Decenio de las Personas con Discapacidad en el Perú"

## **ANEXO 6**

Ficha de información de pozo (fuente: Estudio PERUPETRO)





## INFORMACIÓN DE POZO

Pozo	L_388	Área	Lob.-Pariñas	Lote	VI
Coordenada Este		Coordenada Norte			
Cía Operadora	Sapet				
Cía Perforació	Compañía Petrolera Lobitos				
Prioridad de Abandono		Profundidad total	3482		
Fecha de Perforación	12/03/1928	Profundidad efectiva	3482		
Fecha de Completación	12/03/1928				
Casing de Superficie e Intermedios	12" ,10" Y 9" IJC				
Profundidad de casing de Superficie e Intermedios	1030' - 17' , 2190' - 1' Y 2983' - 999'				
Casing de producción y laines	8" IJC				
Profundidad de casing de producción y laines	3435' - 2892'				
Intervalos Perforados	3435'- 2890'				
Tope Cemento	0	Formaciones			
Tipo y Cantidad de Tapones					
Profundidad de tapones					
Tope de Tapones		Estado	Abandonado por no económico		
Intervalos abiertos		Fecha de último Estado	31/07/1985		
Adecuadamente abandonado	No	Último Servicio de Pozos	Cambio de bomba		
Cumple con Legislación	No	Fecha Último Servicio de Pozos	11/12/1957		
Impacto Ambiental y Seguridad	No ubicado, en zona de quebrada.				
Código Intervención	1B	Se encuentra entre Construcciones			
Estado del pozo	ATA	Acceso			
Identificado		Terraplèn			
Rx Abandono		Foto			
Observaciones					





PERÚ

Ministerio  
del Ambiente

Organismo de Evaluación y  
Fiscalización Ambiental - OEFA

Dirección de Evaluación

"Año de la Promoción de la Industria Responsable y del Compromiso Climático"  
"Decenio de las Personas con Discapacidad en el Perú"

# ANEXO 7

Ficha de identificación de Pasivos Ambientales del OSINERGMIN



Número: 1081

Fecha: 8/18/2010

**1. LOCALIZACIÓN**

Lote: Lote VI

Área de Producción : Lobitos-Paríñas

Distrito: Lobitos

Provincia: Talara

Región: Piura

Identificación del Pozo según PERUPETRO : L\_388

Coordenadas UTM Insitu (Sistema WGS84)

Zona

Norte

Este


9508127

470067

17 Sur

**2. DESCRIPCIÓN DEL PASIVO AMBIENTAL**

Se identificó el pozo (ATA). Se ubicó las coordenadas UTM a 80 m. cerca el polvorín del ejército peruano - Base Lobitos, se aprecia casing con cabezal con un tubo de en la parte superior, se evidencia suelo impregnado con hidrocarburos, no se percibe venteo, pero si residuos sólidos circundantes al mismo (trozos de madera y bloques de concreto).

**3. REGISTRO FOTOGRÁFICO**

**4. CAUSA / ORIGEN**

Inadecuado abandono del pozo

**5. TIPOS DE PASIVOS AMBIENTALES (Marque con X el que corresponda).**

Pozos abandonados	<input checked="" type="checkbox"/>	Efluentes	
Instalaciones mal abandonadas	<input checked="" type="checkbox"/>	Emisiones	
Suelos contaminados	<input checked="" type="checkbox"/>	Restos o depósitos de residuos	<input checked="" type="checkbox"/>

**6. CATEGORÍA AMBIENTAL (Marque con X el que corresponda).**

Contaminación Ambiental	<input checked="" type="checkbox"/>	Aspectos de interés Humano	<input checked="" type="checkbox"/>
Aspectos Estéticos	<input checked="" type="checkbox"/>	Ecológico	<input checked="" type="checkbox"/>

**7. TITULAR ACTUAL**

SAPET DEVELOPMENT PERU INC SUCURSAL PERU

**8. TITULAR (S) ANTERIOR (ES)**

Compañía Petrolera Lobitos

**9. RESULTADO DE MONITOREOS (En caso aplique) (Preliminar)**

NO APLICA

**10. OBSERVACIONES**

Se ubicó las coordenadas UTM en el terreno con el sistema de proyección WGS 84, Zona 17 Sur, de la base de datos de SAPET DEVELOPMENT INC SUCURSAL PERU. Se halló el pozo cerca al área de almacenamiento de explosivos (polvorín) del ejército peruano - Base Lobitos; se observa vegetación arbustiva seca alrededor del pozo, no existe acceso vehicular.

