ORGANISMO DE EVALUACIÓN Y FISCALIZACIÓN AMBIENTAL
SUBDIRECCIÓN DE EVALUACIÓN DE LA CALIDAD AMBIENTAL
RECIBIDO
27 FEB. 2015
V°B° ..... Hora: 3:00 p.m.
Firma .....

INFORME N° 0387 - 2015-OEFA/DE-SDCA-CIPASH

PARA : **CARLOS ALLEN GUILLÉN PANTIGOZO**
Coordinador para la Identificación de Pasivos Ambientales del Subsector Hidrocarburos

DE : **GUILLERMO FILER ALDANA SCHWARTZ**
Tercero Evaluador para la Identificación de Pasivos Ambientales del Subsector Hidrocarburos

ASUNTO : Identificación de pasivo ambiental del subsector hidrocarburos con código de Ficha OEFA F02247, ubicado en el Lote X, en el distrito de El Alto de la provincia de Talara del departamento de Piura.

FECHA : San Isidro, 27 FEB. 2015

El presente Informe de identificación de pasivo ambiental del subsector hidrocarburos ha sido elaborado en el marco de la Ley Nº 29134 - Ley que regula los pasivos ambientales del subsector hidrocarburos[1] y su Reglamento[2], así como en aplicación de la Directiva N° 001-2013-OEFA/CD[3].

I. OBJETO

1. El presente Informe tiene por objeto comunicar que el pozo mal abandonado (con código PERUPETRO A1621), constituye un pasivo ambiental del subsector hidrocarburos, identificado con código de Ficha OEFA F02247. Este pasivo ambiental se encuentra ubicado en el Lote X, en el distrito de El Alto de la provincia de Talara del departamento de Piura, el cual fue verificado en campo el 08 de octubre de 2014.

II. MARCO NORMATIVO

2. Mediante la Ley Nº 29134 - Ley que regula los pasivos ambientales del subsector hidrocarburos, se establecen las reglas aplicables a la gestión de los pasivos ambientales en las actividades del subsector hidrocarburos, con la finalidad de reducir o eliminar sus impactos negativos en la salud, la población, el ecosistema circundante y la propiedad.

3. El Artículo 2° de la citada Ley, define a los pasivos ambientales como aquellos pozos e instalaciones mal abandonados, los suelos contaminados, los efluentes, emisiones, restos o depósitos de residuos ubicados en cualquier lugar del territorio nacional, incluyendo el zócalo marino, producidos como consecuencia de operaciones en el subsector hidrocarburos, realizadas por parte de empresas que han cesado sus actividades en el área donde se produjeron dichos impactos.

4. El Numeral 6.3 del Artículo 6° del Reglamento de la Ley N° 29134, aprobado mediante Decreto Supremo Nº 004-2011-EM, dispone que la autoridad a cargo de la fiscalización y

---

1 Publicado en el diario oficial El Peruano el 17 de noviembre de 2007.
2 Decreto Supremo N° 004-2011-EM.
3 Directiva N° 001-2013-OEFA/CD - Directiva para la identificación de pasivos ambientales en el subsector hidrocarburos a cargo del OEFA y la Metodología para la Estimación del Nivel de Riesgo de Pasivos Ambientales en el Subsector Hidrocarburos, aprobada con Resolución de Consejo Directivo N° 022-2013-OEFA/CD del 22 de mayo de 2013.

sanción del cumplimiento de las obligaciones ambientales contenidas en el Reglamento de la Ley Nº 29134 es el Organismo Supervisor de la Inversión en Energía y Minería - OSINERGMIN, en tanto no se efectúe la transferencia de funciones de evaluación, supervisión, fiscalización, control y sanción en materia ambiental al Organismo de Evaluación de Fiscalización Ambiental - OEFA, de acuerdo a lo establecido en la Primera Disposición Complementaria Transitoria de la Ley Nº 29325 y el Decreto Supremo N° 001-2010-MINAM.

5. Con la finalidad de dar cumplimiento a lo dispuesto en la Ley Nº 29325, y dentro del proceso gradual de transferencia de las funciones de las entidades del Gobierno Nacional con competencias en evaluación, supervisión, fiscalización, control y sanción ambiental, mediante Decreto Supremo N° 001-2010-MINAM se aprobó el inicio del proceso de transferencia de las funciones de supervisión, fiscalización y sanción en materia ambiental del OSINERGMIN al OEFA, y posteriormente por medio de la Resolución Ministerial Nº 042-2013-MINAM, publicada el 19 de febrero de 2013, el Ministerio del Ambiente precisó que el OEFA es competente para ejercer la función de identificación de pasivos ambientales de hidrocarburos, en el marco de lo establecido en la Ley Nº 29134 y su Reglamento.

6. Asimismo, mediante Resolución de Consejo Directivo N° 022-2013-OEFA/CD del 22 de mayo de 2013, se aprobó la Directiva N° 001-2013-OEFA/CD - Directiva para la identificación de pasivos ambientales en el subsector hidrocarburos a cargo del OEFA y la Metodología para la Estimación del Nivel de Riesgo de Pasivos Ambientales en el Subsector Hidrocarburos.

A continuación se detallan las acciones desarrolladas:

III. IDENTIFICACIÓN DE PASIVO AMBIENTAL DEL SUBSECTOR HIDROCARBUROS CON CÓDIGO DE FICHA OEFA F02247

III.1 Revisión Documentaria

7. Entre los años 2001 y 2002, PERUPETRO S.A. (en adelante, PERUPETRO) realizó el estudio denominado "Pasivos Ambientales - Estudio de Pozos ATA, APA y DPA"[4](en adelante, Estudio PERUPETRO), evaluándose un total de 8 944 pozos, los cuales fueron clasificados con un código de intervención[5], para priorizar su abandono o considerarlo dentro de un programa de rehabilitación.

8. De acuerdo al Estudio PERUPETRO, 401 pozos fueron clasificados con los códigos 1A y 1B; sin embargo, se priorizaron los trabajos de abandono de 204 pozos ubicados en los campos del noroeste del Perú, así como los pozos ubicados en el sector Pirín y Ahuallane en Puno, en la medida que representaban un mayor peligro a la seguridad integral de las personas. La ejecución del programa de abandono técnico definitivo de dichos pozos estuvo a cargo de PETROPERÚ S.A. (en adelante, PETROPERÚ), según

---

4 Pozo ATA: Pozo con abandono temporal.
Pozo APA: Pozo con abandono permanente.
Pozo DPA: Pozo abandonado durante la perforación.

5 1A: Pozos que necesitan abandono permanente, por constituir un verdadero peligro a la seguridad integral de las personas.
1B: Pozos que necesitan abandono permanente, porque potencialmente pueden contaminar el ambiente.
1C: Pozos secos, productores de agua, que no contaminan el ambiente y no son un peligro para las personas.
2A: Pozos que de alguna forma debe considerarse su rehabilitación, ya sea para ponerlos en producción o para incluirlos dentro de proyectos de recuperación mejorada.

la autorización dispuesta en el Artículo 6° de la Ley N° 28880 - Ley que autoriza Crédito Suplementario en el Presupuesto del Sector Público para el Año Fiscal 2006 y dicta otras medidas.

9. Asimismo, entre los años 2009 y 2010, el OSINERGMIN realizó trabajos de identificación de pasivos ambientales del subsector hidrocarburos, identificándose 6 271 pozos, de los cuales 4 634 fueron considerados pasivos ambientales, de acuerdo a los informes números 19853-2009-OS-GFHL/UMAL, 7426-2010-OS-GFHL/UEEL y 13609-2010-OS-GFHL/UPPD del OSINERGMIN. Sin embargo, no todos los pozos identificados y evaluados cumplen con la definición de pasivo ambiental, de acuerdo a lo establecido en el Artículo 2° de la Ley N° 29134 - Ley que regula los Pasivos Ambientales del Subsector Hidrocarburos.

10. De la revisión documentaria, se tiene que el pasivo ambiental evaluado corresponde a un pozo inactivo, considerado en el Estudio PERUPETRO como un pozo DPA con código de intervención 2A; es decir, un pozo con abandono durante la perforación que de alguna manera debe considerarse su rehabilitación, ya sea para ponerlos en producción o para incluirlos dentro de proyectos de recuperación mejora, no presenta invervalos perforados, cuenta con un tapon de cemento de abandono. Así mismo, señala que está adecuadamente abandonado y que cumple con la legislación de la época en la que fue elaborado el Estudio PERUPETRO. (ver anexo 6).

11. Según el registro del OSINERGMIN, indica que se trata de un pozo DPA, abandonado durante la perforación, enterrado, se observa residuos de concreto aproximadamente 5 m^3. No se evidencio posible impacto a la superficie del suelo. (ver anexo 7).

III.2 Descripción del pasivo ambiental y área circundante

III.2.1 Identificación del área

12. De lo revisado en el Estudio de Impacto Ambiental para el proyecto de "Perforación de Pozos en el Lote X", el cual consta de la perforación de 1874 pozos de desarrollo distribuidos en todo el Lote X, aprobado por Resolución Directoral N° 323-2004-MEM/AAE, se tiene que el Lote X ocupa una extensión de 467,82 km^2 y su distribución espacial comprende parte de los distritos de Los Órganos, El Alto, Lobitos y Máncora, todos ellos dentro de la provincia de Talara, departamento de Piura; el comportamiento de la temperatura muestra como máximo valor medio mensual 26,0 °C y un mínimo de 19,4 °C, alcanzando las temperaturas más altas entre los meses de enero y abril. Finalmente el área donde se desarrollarán las actividades del proyecto se encuentra dentro de las zonas de vida denominadas: desierto perárido Premontano Tropical (dp-PT) y matorral desértico Tropical (md-T).

13. El área evaluada se emplaza en una topografía plana a ondulada, con pendiente relativa menor al 5% corresponde a la zona de vida de desierto perárido Premontano Tropical y matorral desértico Tropical. El pozo está ubicado en un terraplén deteriorado con suelos superficiales y con acumulación de roca fragmentada en determinados espacios cubierta con arena de origen eólico de grano fino a medio y capas de arcilla, rodeado por vegetación natural compuesta por especies arbustivas y herbáceas del bosque seco tropical y del paso de la línea de transmisión de energía eléctrica, se observa bloques de concreto en el área circundante. Existe acceso vehicular al pozo, no se observa el desarrollo de actividades industriales/extractivas cercanas del área de evaluación, ni cursos activos de agua.

III.2.2 Descripción del pasivo ambiental

14. Durante la evaluación en campo realizado por el OEFA el 08 de octubre de 2014, se observó un pozo inactivo expuesto al ambiente y sin elementos que garanticen su hermetismo. Ubicado en un terreno no habilitado con acceso vehicular hasta el pozo. Se observó el casing (tubería de revestimiento) parcialmente enterrado observandose pequeños fragmentos del casing que se desprenden en el interior del hoyo cubierto por arena con signos visibles de corrosión. No se percibió olores característicos a hidrocarburos ni afloramiento de fluidos, se evidencia la presencia de bloques de concreto compactados con suelos arenosos de diferentes dimensiones en el área circundante al pozo (ver anexos 1, 2 y 3).

15. Para la evaluación del área circundante al pozo, se realizó un recorrido exploratorio del área en mención con la finalidad de determinar la presencia de suelo impregnado con hidrocarburos, estableciéndose de esta manera la ubicación de dos (2) puntos de muestreo de suelo, los resultados de las concentraciones de la Fracción de hidrocarburos F2 (C_{10}-C_{28}) y Fracción de hidrocarburos F3 (C_{28}-C_{40}) del informe de ensayo de laboratorio correspondientes a las muestras de suelo recolectadas no superan las concentraciones establecidas en el Estándar de Calidad Ambiental para Suelo de uso agrícola aprobado por el Decreto Supremo N° 002-2013-MINAM, evidenciando la presencia de suelo impregnado con hidrocarburos como se detalla en el Item III.3.

16. Cabe señalar que debido a que no se cuenta con un marco normativo específico respecto a un pozo DPA, se ha considerado al pozo como uno con abandono permanente, en vista que fue abandonado en producción y su abandono data del año 1 959; asimismo, es importante precisar que el Estudio PERUPETRO consideraba que un pozo cumple con la Legislación, en el caso de tener un tapón encima de los 656 pies (200 m), sin considerar si éste llegaba hasta la superficie o no.

17. En ese sentido, de la revisión de los antecedentes y las observaciones en campo se tiene que el pozo se encuentra mal abandonado, toda vez que no cumple con las condiciones de abandono establecidas en el Decreto Supremo N° 032-2004-EM–Reglamento de las Actividades de Exploración y Explotación de Hidrocarburos, como no contar con un último tapón de cemento desde los doscientos (200) metros de profundidad hasta la superficie, conforme se establece en el Artículo 200° del Decreto Supremo en mención[6]. Asimismo, el pozo debería contar con una varilla de acero de dos (02) metros de altura con el número del pozo soldado a la plancha que tapa el pozo, tal como se establece en el Artículo 203° del Decreto Supremo N° 032-2004-EM[7]. Además de presentar suelo contaminado con hidrocarburos en el área circundante al pozo.

---

6 Decreto Supremo N° 032-2004-EM - Reglamento de las Actividades de Exploración y Explotación de Hidrocarburos.
Artículo 200º.- Tapones en casos de Abandono permanente
En caso de Abandono permanente se colocará un último Tapón de cemento desde los doscientos (200) metros de profundidad hasta la superficie.

7 Decreto Supremo N° 032-2004-EM - Reglamento de las Actividades de Exploración y Explotación de Hidrocarburos.
Artículo 203º.- Abandono permanente
En caso de Abandono Permanente, el Cabezal del Pozo deberá quedar marcado con el número del Pozo. En caso de recuperación del Cabezal del Pozo, se deberá obtener la autorización correspondiente de PERUPETRO, situación en la cual la Tubería de Revestimiento deberá ser cortada mecánicamente. En este caso, en lugar del cabezal, deberá quedar una varilla de acero de dos (2) metros de altura sobre el nivel de la superficie con el número del Pozo soldado a la plancha que tapa el Pozo. La cantina debe ser rellenada y la locación será restaurada de acuerdo al PMA del EIA o alinstrumento de gestión ambiental correspondiente.

III.3 Identificación de contaminantes y toma de muestras

III.3.1 Calidad del suelo

18. Producto del recorrido y exploración del área circundante al pozo, se ubicaron dos (2) puntos para la recolección de igual número de muestras puntuales de suelo para su correspondiente análisis en un laboratorio acreditado por INDECOPI. Para la toma de muestra se siguieron los criterios establecidos en la Guía para Muestreo de Suelos en el marco del Decreto Supremo N° 002-2013-MINAM, Estándares de Calidad Ambiental (ECA) para suelo, aprobado con R.M. N° 085-2014-MINAM - Ministerio del Ambiente.

19. La descripción y ubicación de los puntos de muestreo de suelo; así como, los parámetros analizados en laboratorio se detallan en la Tabla 1 (ver anexo 4).

Tabla 1: Puntos de Muestreo

Matriz	Código del punto de muestreo	Parámetros analizados	Descripción	WGS 84 ZONA 17M	
				ESTE (m)	NORTE (m)
Suelo	F02247-SU01	FH F1 (C_5-C_{10})* FH F2 (C_{10}-C_{28}) FH F3 (C_{28}-C_{40})	La muestra de suelo se tomó a 2 m de distancia al casing del Pozo y a una profundidad de 0,2 m de la superficie del suelo.	484134	9527947
Suelo	F02247-SU02	FH F1 (C_5-C_{10})* FH F2 (C_{10}-C_{28}) FH F3 (C_{28}-C_{40})	La muestra de suelo se tomó a 4 m de distancia al casing del Pozo y a una profundidad de 0,3 m de la superficie del suelo.	484131	9527946

FH F1: Fracción de hidrocarburos F1 (C_5-C_{10}).
FH F2: Fracción de hidrocarburos F2 (C_{10}-C_{28}).
FH F3: Fracción de hidrocarburos F3 (C_{28}-C_{40}).
* De manera referencial, dado que el parámetro no ha sido acreditado.

20. Los resultados obtenidos en laboratorio fueron comparados con el Estándar de Calidad Ambiental para Suelo de uso agrícola (Decreto Supremo N° 002-2013-MINAM), dado que cerca de la ubicación del pozo se muestra un hábitat de especies arbustivas y arbóreas permanentes y transitorias de la zona, además de que no se ha observado viviendas ni actividad industrial/extractiva en curso en los alrededores a la ubicación del pozo. Se obtuvieron los siguientes resultados de laboratorio (ver anexo 5):

Tabla 2: Resultado de los análisis fisicoquímicos realizados

Matriz	Código de muestra	Parámetros analizados	Resultado	Unidad	ECA o norma referencial	% que se encuentra por encima del ECA o norma referencial	Laboratorio	Número de informe de ensayo de laboratorio
Suelo	F02247-SU01	FH F1 (C_5-C_{10})*	< 0,6	mg/kg	200	No supera	Envirotest S.A.C.	N° 142642
Suelo	F02247-SU01	FH F2 (C_{10}-C_{28})	< 3	mg/kg	1 200	No supera	Envirotest S.A.C.	N° 142642
Suelo	F02247-SU01	FH F3 (C_{28}-C_{40})	< 3	mg/kg	3 000	No supera	Envirotest S.A.C.	N° 142642
Suelo	F02247-SU02	FH F1 (C_5-C_{10})*	< 0,6	mg/kg	200	No supera	Envirotest S.A.C.	N° 142642
Suelo	F02247-SU02	FH F2 (C_{10}-C_{28})	16	mg/kg	1 200	No supera	Envirotest S.A.C.	N° 142642

Matriz	Código de muestra	Parámetros analizados	Resultado	Unidad	ECA o norma referencial	% que se encuentra por encima del ECA o norma referencial	Laboratorio	Número de informe de ensayo de laboratorio
Suelo	F02247-SU02	FH F3 (C_{28}-C_{40})	17	mg/kg	3 000	No supera	Envirotest S.A.C.	N° 142642

FH F1: Fracción de hidrocarburos F1 (C_5-C_{10}).
FH F2: Fracción de hidrocarburos F2 (C_{10}-C_{28}).
FH F3: Fracción de hidrocarburos F3 (C_{28}-C_{40}).
* De manera referencial, dado que el parámetro no ha sido acreditado
<: Menor al límite de detección del método empleado por el laboratorio

21. Los resultados obtenidos muestran la presencia de hidrocarburos en el suelo, correspondiente a la Fracción de hidrocarburos F2 (C_{10}-C_{28}) de la muestra F02247-SU02 y Fracción de hidrocarburos F3 (C_{28}-C_{40}) de la muestra F02247-SU02; sin embargo, sus concentraciones no superan el ECA[8] para suelo de uso agrícola, por lo que la estimación del nivel de riesgo se realizará en función a la estructura del pozo mal abandonado.

III.4 Estimación del Nivel de Riesgo

22. La estimación del nivel de riesgo del pasivo ambiental, se evaluó conforme a los lineamientos establecidos en la Metodología para la Estimación del Nivel de Riesgo de Pasivos Ambientales en el Subsector Hidrocarburos aprobada por Resolución de Consejo Directivo N° 022-2013-OEFA/CD.

III.4.1 Salud

Identificación de peligros

23. No se identificó un peligro inminente a nivel superficial asociado a la presencia del pozo que pueda afectar la salud de la población; sin embargo, al no contar con un adecuado abandono, representa un peligro potencial en el tiempo.

Estimación de la probabilidad

24. La probabilidad de ocurrencia de peligros se evaluó in situ y en gabinete, conforme a los lineamientos de la Metodología para la Estimación del Nivel de Riesgo de Pasivos Ambientales en el Subsector Hidrocarburos, conforme al siguiente detalle:

Probabilidad de la ocurrencia	Valor
Las condiciones en las que se encuentra el pozo mal abandonado y su área circundante, representan un potencial peligro pero con poca probabilidad de ocurrencia, por lo que se estima pueda suceder dentro de un periodo mayor a un año.	1

Fuente: Elaboración propia (Cuadro N° 1 de la Metodología para la Estimación del Nivel de Riesgo de Pasivos Ambientales en el Subsector Hidrocarburos).

8 Ley N° 28611 - Ley General del Ambiente
Artículo 31.- Del Estándar de Calidad Ambiental
31.1 El Estándar de Calidad Ambiental - ECA es la medida que establece el nivel de concentración o del grado de elementos, sustancias o parámetros físicos, químicos y biológicos, presentes en el aire, agua o suelo, en su condición de cuerpo receptor, que no representa riesgo significativo para la salud de las personas ni al ambiente.

Estimación de la consecuencia en la salud

25. La consecuencia en la salud, se evaluó in situ y en gabinete, conforme a los lineamientos establecidos en la Metodología para la Estimación del Nivel de Riesgo de Pasivos Ambientales en el Subsector Hidrocarburos, como se detalla a continuación:

Salud = C + 2(P) + E + Pobl.

Factores	Escenarios	Puntuación
Cantidad (C)	La estructura del pozo es considerado como un residuo menor a 5 toneladas.	1
Peligrosidad (P)	Se considera que la estructura mal abandonada, podría generar daños leves y reversibles.	2* x (1)
Extensión (E)	La periferia de la población de El Alto, se encuentra a 9,2 km aproximadamente de la ubicación del pozo.	1
Población potencialmente afectada (Pobl.)**	Se estima que la población potencialmente afectada no superaría las 5 personas.	1
Total		5

Fuente: Elaboración propia (Cuadros números 2, 3, 4 y 5 de la Metodología para la Estimación del Nivel de Riesgo de Pasivos Ambientales en el Subsector Hidrocarburos).

** La peligrosidad se multiplica por la constante 2 en la sumatoria de factores para el cálculo de la consecuencia.*
***La población potencialmente afectada ha sido determinada considerando un radio de hasta 1 km, dado que la mayor distancia en el factor extensión está referida a 1 km.*

26. Para la puntuación de 5, le corresponde un valor numérico de 1 (Cuadro N° 11 de la Metodología para la Estimación del Nivel de Riesgo de Pasivos Ambientales en el Subsector Hidrocarburos) para la consecuencia en la salud.

Estimación del nivel de riesgo en la salud

27. De acuerdo a lo señalado en la Metodología para la Estimación del Nivel de Riesgo de Pasivos Ambientales en el Subsector Hidrocarburos, el cálculo para la estimación de riesgo para la salud, se realiza empleando la siguiente ecuación:

Riesgo = Probabilidad x Consecuencia

28. Reemplazando los valores obtenidos en esta ecuación tenemos: (1 x 1), el valor del riesgo para la salud es 1, que se interpreta como un nivel de riesgo BAJO de acuerdo a los rangos establecidos en el siguiente cuadro:

Determinación del nivel de riesgo

Nivel de riesgo en función de la salud, seguridad de la población y calidad del ambiente	Rango del riesgo
Riesgo alto	16 – 25
Riesgo medio	6 – 15
Riesgo bajo	1 – 5

Fuente: Cuadro N° 14 de la Metodología para la Estimación del Nivel de Riesgo de Pasivos Ambientales en el Subsector Hidrocarburos.

III.4.2 Seguridad de la población

Identificación de peligros

29. Debido a las condiciones en las que se encuentra el pozo y su área circundante pueden ocasionar daños a la integridad física de las personas producto de caídas y/o golpes.

Estimación de la probabilidad

30. La probabilidad de ocurrencia de peligros se evaluó in situ y en gabinete, conforme a los lineamientos de la Metodología para la Estimación del Nivel de Riesgo de Pasivos Ambientales en el Subsector Hidrocarburos, tal como se detalla a continuación:

Probabilidad de la ocurrencia	Valor
Las condiciones en las que se encuentra el pozo mal abandonado y su área circundante, representan un potencial peligro pero con poca probabilidad de ocurrencia, por lo que se estima pueda suceder dentro de un periodo mayor a un año.	1

Fuente: Elaboración propia (Cuadro N° 1 de la Metodología para la Estimación del Nivel de Riesgo de Pasivos Ambientales en el Subsector Hidrocarburos).

Estimación de la consecuencia en la seguridad de la población

31. La consecuencia en la seguridad de la población se evaluó in situ y en gabinete, conforme a los lineamientos establecidos en la Metodología para la Estimación del Nivel de Riesgo de Pasivos Ambientales en el Subsector Hidrocarburos, como se detalla a continuación:

Seguridad de la población = Σ (Factores)

Factores	Escenarios	Puntuación
Accesibilidad	Se requiere un vehículo, seguido de distancia corta a pie (mayor a 1 km).	2

Factores	Escenarios	Puntuación
Potencial de colapso	La estructura del pozo mal abandonado se encuentra a nivel de la superficie del suelo (menor a 1,5 m).	1
Presencia de cercos	El área del pasivo ambiental no está cercada ni señalizada.	4
Potencial de incendios o explosión	Presencia de residuos de hidrocarburos en el suelo, que no superan el ECA para suelo de uso agrícola, cuyas propiedades se encuentran neutralizadas por su exposición a la intemperie y a agentes naturales.	1
Total		8

Fuente: Elaboración propia (Cuadros números 7, 8, 9 y 10 de la Metodología para la Estimación del Nivel de Riesgo de Pasivos Ambientales en el Subsector Hidrocarburos).

32. Para la puntuación de 8, le corresponde un valor numérico de 2 (Cuadro N° 13 de la Metodología para la Estimación del Nivel de Riesgo de Pasivos Ambientales en el Subsector Hidrocarburos) para la consecuencia en la seguridad de la población.

Estimación del nivel de riesgo en la seguridad

33. De acuerdo a lo señalado en la Metodología para la Estimación del Nivel de Riesgo de Pasivos Ambientales en el Subsector Hidrocarburos, el cálculo para la estimación de riesgo para la seguridad de la población se realiza empleando la siguiente ecuación:

Riesgo = Probabilidad x Consecuencia

34. Reemplazando los valores obtenidos en esta ecuación tenemos: (1 x 2), el valor del riesgo para la seguridad de la población es 2, que se interpreta como un nivel de riesgo BAJO de acuerdo a los rangos establecidos en el siguiente cuadro:

Determinación del nivel de riesgo

Nivel de riesgo en función de la salud, seguridad de la población y calidad del ambiente	Rango del riesgo
Riesgo alto	16 – 25
Riesgo medio	6 – 15
Riesgo bajo	1 – 5

Fuente: Cuadro N° 14 de la Metodología para la Estimación del Nivel de Riesgo de Pasivos Ambientales en el Subsector Hidrocarburos.

III.4.3 Calidad del Ambiente

Identificación de peligros

35. No se identificó un peligro inminente a nivel superficial asociado a la presencia del pozo que pueda afectar la calidad del ambiente; sin embargo, al no contar con un adecuado abandonado, representa un peligro potencial en el tiempo.

Estimación de la probabilidad

36. La probabilidad de ocurrencia de peligros se evaluó in situ y en gabinete, conforme a los lineamientos de la Metodología para la Estimación del Nivel de Riesgo de Pasivos Ambientales en el Subsector Hidrocarburos, como se detalla a continuación.

Probabilidad de la ocurrencia	Valor
Las condiciones en las que se encuentra el pozo mal abandonado y su área circundante, representan un potencial peligro pero con poca probabilidad de ocurrencia, por lo que se estima pueda suceder dentro de un periodo mayor a un año.	1

Fuente: Elaboración propia (Cuadro N° 1 de la Metodología para la Estimación del Nivel de Riesgo de Pasivos Ambientales en el Subsector Hidrocarburos).

Estimación de la consecuencia en la calidad del ambiente

37. La consecuencia en la calidad del ambiente se evaluó in situ y en gabinete, conforme a los lineamientos establecidos en la Metodología para la Estimación del Nivel de Riesgo de Pasivos Ambientales en el Subsector Hidrocarburos, como se detalla a continuación.

Calidad del ambiente = C + 2(P) + E + CM

Factores	Escenarios	Puntuación
Cantidad (C)	La estructura del pozo es considerado como un residuo menor a 5 toneladas.	1
Peligrosidad (P)	Por las condiciones que se encuentra el pasivo ambiental, podría generar daños leves y reversibles.	2* x (1)
Extensión (E)	La periferia de la población de El Alto, se encuentra a 9,2 km aproximadamente de la ubicación del pozo.	1

Factores	Escenarios	Puntuación
Calidad del Medio (CM)	Los resultados obtenidos muestran la presencia de Fracción de hidrocarburos F2 (C_{10}-C_{28}) y Fracción de hidrocarburos F3 (C_{28}-C_{40}), sin embargo, sus concentraciones no superan el ECA para suelo agrícola.	1
Total		5

Fuente: Elaboración propia (Cuadros números 2, 3, 4 y 6 de la Metodología para la Estimación del Nivel de Riesgo de Pasivos Ambientales en el Subsector Hidrocarburos).

** La peligrosidad se multiplica por la constante 2 en la sumatoria de factores para el cálculo de la consecuencia.*

38. Para la puntuación de 5, le corresponde un valor numérico de 1 (Cuadro N° 12 de la Metodología para la Estimación del Nivel de Riesgo de Pasivos Ambientales en el Subsector Hidrocarburos) para la consecuencia en la calidad del ambiente.

Estimación del nivel de riesgo en la calidad del ambiente

39. De acuerdo a lo señalado en la Metodología para la Estimación del Nivel de Riesgo de Pasivos Ambientales en el Subsector Hidrocarburos, el cálculo para la estimación de riesgo para la calidad del ambiente, se realiza empleando la ecuación:

Riesgo = Probabilidad x Consecuencia

40. Reemplazando los valores obtenidos en esta ecuación tenemos: (1 x 1), el valor del riesgo para la calidad del ambiente es 1, que se interpreta como un nivel de riesgo BAJO de acuerdo a los rangos establecidos en el siguiente cuadro:

Determinación del nivel de riesgo

Nivel de riesgo en función de la salud, seguridad de la población y calidad del ambiente	Rango del riesgo
Riesgo alto	16 – 25
Riesgo medio	6 – 15
Riesgo bajo	1 – 5

Fuente: Cuadro N° 14 de la Metodología para la Estimación del Nivel de Riesgo de Pasivos Ambientales en el Subsector Hidrocarburos.

IV. CONCLUSIONES

41. Sobre la base de las consideraciones expuestas, es posible formular las siguientes conclusiones:

(i) El pozo identificado con código PERUPETRO A1621, califica como un pozo mal abandonado, toda vez que no cuenta con un último tapón de cemento desde los doscientos (200) metros de profundidad hasta la superficie, ni con una varilla de acero de dos (02) metros de altura con el número del pozo, ni con la cantina rellenada, tal como se establece en los Artículos 200° y 203° del Decreto Supremo N° 032-2004-EM – Reglamento de las Actividades de Exploración y Explotación de Hidrocarburos.

(ii) En el área circundante al pozo con código PERUPETRO A1621, existe suelo con presencia de hidrocarburos, según los resultados obtenidos del informe de ensayo de laboratorio para los parámetros de Fracción de Hidrocarburos F2 (C_{10}-C_{28}) y Fracción de Hidrocarburos F3 (C_{28}-C_{40}); sin embargo, las concentraciones registradas no han superado el valor establecido en el Estándar de Calidad Ambiental para suelo de uso agrícola, aprobado por Decreto Supremo N° 002-2013-MINAM.

(iii) El pozo mal abandonado (A1621) descrito en la Ficha OEFA F02247, constituye un pasivo ambiental del subsector hidrocarburo, en la medida que cumplen con la definición de pasivo ambiental del subsector hidrocarburos establecido en el Artículo 2° de la Ley N° 29134 - Ley que Regula los Pasivos Ambientales del Subsector Hidrocarburos.

(iv) Los resultados de la estimación del nivel de riesgo de este pasivo ambiental determinan que, el nivel de riesgo para la *salud es BAJO*, el nivel de riesgo para la *seguridad de la población es BAJO* y el nivel de riesgo para la *calidad del ambiente es BAJO*.

V. RECOMENDACIÓN

42. Conforme a las conclusiones expuestas, se recomienda remitir el presente Informe a la Dirección General de Asuntos Ambientales Energéticos del Ministerio de Energía y Minas, para su conocimiento y fines pertinentes.

VI. ANEXOS

1. Registro fotográfico.
2. Ficha para la identificación de pasivo ambiental en el subsector hidrocarburo (OEFA).
3. Mapa de ubicación geográfica.
4. Reporte de Monitoreo de Suelo.
5. Informe de ensayo de laboratorio.
6. Ficha de información de pozo (fuente: Estudio PERUPETRO).
7. Ficha de identificación de Pasivos Ambientales del OSINERGMIN.

Atentamente,

GUILLERMO FILER ALDANA SCHWARTZ
Tercero Evaluador para la Identificación de Pasivos Ambientales del Subsector Hidrocarburos

ANEXOS

ANEXO 1

Registro fotográfico

Fotografía N° 1. Pozo con código PERUPETRO A1621 ubicado en el interior de un hoyo deteriorado con casing corroído y fragmentado.



Fotografía N° 2. Vista del entorno del pozo inactivo con código PERUPETRO A1621 con presencia de vegetación natural y relive plano-ondulado del suelo.



Fotografía N° 3. Vista del lugar de la toma de muestra de suelo realizado en el área circundante a la ubicación del pozo en el punto F02247-SU01.

Fotografía N° 4. Vista del lugar de la toma de muestra de suelo realizado en el área de ubicación del pozo en el punto F02247-SU02.

ANEXO 2

Ficha para la identificación de pasivo ambiental en el subsector hidrocarburo (OEFA)

Código de Ficha
F02247

FICHA PARA LA IDENTIFICACIÓN DE PASIVOS AMBIENTALES EN EL SUBSECTOR HIDROCARBUROS

Fecha de la visita:	Hora de la visita:	Nombre del evaluador:	Dirección / Unidad:
08-oct-14	16:00	Guillermo Filer Aldana Schwartz	OEFA/DE

I. IDENTIFICACIÓN Y UBICACIÓN

Localidad: Zapotal
Distrito: EL ALTO - LOBITOS - PARIÑAS
Provincia: Talara
Región : Piura

Código PERUPETRO: A1621

Estado Tiempo: ○ Lluvioso ◉ Soleado ○ Nublado

(Descripción)
El clima se presento parcialmente nublado con presencia de brillo solar vientos moderados de norte a sur

Lote ◉
Proyecto ○
Otros ○

Nombre: X
Área de operación: A1621

Coordenadas UTM	Datum Geodésico:	Zona:	Norte:	Este	Altitud (m):	Precisión (m):
	WGS84	17	9527950	484133	289	± 4

Breve Descripción de la zona:

El área evaluada se emplaza en una topografía plana a ondulada, con pendiente relativa menor al 5% corresponde a la zona de vida de desierto perárido Premontano Tropical y matorral desértico Tropical. El pozo está ubicado en un terraplén deteriorado con suelos superficiales y con acumulación de roca fragmentada en determinados espacios cubierta con arena de origen eólico de grano fino a medio y capas de arcilla, rodeado por vegetación natural compuesta por especies arbustivas y herbáceas del bosque seco tropical y del paso de la línea de transmisión de energía eléctrica, se observa bloques de concreto en el área circundante. Existe acceso vehicular al pozo, no se observa el desarrollo de actividades industriales/extractivas cercanas del área de evaluación, ni cursos activos de agua.

II. DESCRIPCIÓN DEL POSIBLE PASIVO AMBIENTAL

Tipo de Pasivo :	Pozo Abandonado	Instalaciones mal Abandonadas	Suelos Contaminados con Efluente o Derrame	Emisiones	Restos de Residuos	Otros:
	◉	○	○	○	○	

Descripción del Pasivo Ambiental:

Durante la evaluación realizado en campo, se observó un pozo inactivo expuesto al ambiente y sin elementos que garanticen su hermetismo. Ubicado en un terreno no habilitado con acceso vehicular hasta el pozo. Se observó el casing (tubería de revestimiento) parcialmente enterrado observandose pequeños fragmentos del casing que se desprenden en el interior del hoyo cubierto por arena con signos visibles de corrosión. No se percibe olores característicos a hidrocarburos ni afloramiento de fluidos, se evidencia la presencia de bloques de concreto compactados con suelos arenosos de diferentes dimensiones en el área circundante al pozo.

Área afectada aprox. (m2): 140 **Profundidad aproximada del área afectada (m):** 0.3

III. ACTIVIDADES QUE SE REALIZAN DENTRO DEL ÁREA DE INFLUENCIA

Actividades económicas:	Industrial ☐	Comercial ☐	Agropecuaria ☐	**Otros:**
Actividades recreativas:	Natación ☐	Caza ☐	Campo deportivo ☐	**Otros:**

IV. SITUACIÓN DEL ENTORNO

Entorno	Distancia aprox. (m)	Descripción
Viviendas	9290	Las viviendas más cercanas corresponden a la localidad de El Alto.
Infraestructura vial	1	Existe vía carrozable afirmada hasta el entorno del pozo.
Infraestructura urbana	-	No existe en un radio aproximado de 200 m.
Áreas Agrícolas o Ganaderas	-	No existe en un radio aproximado de 200 m.
Explotación forestal	-	No existe en un radio aproximado de 200 m.
Bosque y/o Vegetación Natural	10	Vegetación natural en el entorno donde se ubica el pozo.
Especies y Ecosistemas en Protección	-	No existe en un radio aproximado de 200 m.
Otros		No aplica.

Observaciones

V. SITUACIÓN DEL AGUA (En caso de existir impacto al agua, a una distancia de hasta 100 m)

Cuerpo de agua cercano: No **Nombre del cuerpo de agua:**

PASIVOS AMBIENTALES - DIRECCIÓN DE EVALUACIÓN V°B°

FICHA PARA LA IDENTIFICACIÓN DE PASIVOS AMBIENTALES EN EL SUBSECTOR HIDROCARBUROS

Distancia aproximada (m) No determinado. **Volumen o caudal aproximado:** No determinado.

Descripción del cuerpo de agua: No aplica

Uso del agua: No aplica

VI. INFORMACIÓN COMPLEMENTARIA A LA DESCRIPCIÓN DEL PASIVO AMBIENTAL

Infraestructura encontrada (En caso de existir)	Campamentos, oficinas, talleres ☐	Caminos, pistas de aterrizaje, líneas férreas ☐	Líneas eléctricas ☐	Maquinaria pesada ☐
	Plantas de procesos abandonadas ☐	Generadores y transformadores eléctricos ☐	**Otros**	

Descripción de infraestructura: No aplica

Tipo de Residuo (En caso de existir)	Material de desbroce ☐	Chatarra ☐	Industrial ☐	Desmonte ☐	Escoria ☐	Construcción ☐	**Otros:**

Descripción de los residuos, en caso de existir (Volumen, etc.): Restos fragmentados de bloques de concreto compactados con suelos arenosos en un volumen aproximado de 12 unidades de diferentes tamaños.

CALIDAD AMBIENTAL	**CANTIDAD**	**Componente ambiental**	Cantidad de contaminante que se encuentre mayor a 1% hasta 10% sobre el ECA o norma referencial ○	Cantidad de contaminante que se encuentre mayor a 10% hasta 50% sobre el ECA o norma referencial ○	Cantidad de contaminante que se encuentre mayor a 50% hasta 100% sobre el ECA o norma referencial ○	Cantidad de contaminante que se encuentre mayor al 100% sobre el ECA o norma referencial ○
		Infraestructura o residuos	Menor a 5 toneladas ◉	Entre 5 a 49 toneladas ○	Entre 50 a 500 toneladas ○	Mayor a 500 toneladas ○
	Peligrosidad		Daños leves y reversibles ◉	Combustible ○	Explosiva, inflamable, corrosiva ○	Muy inflamable, muy tóxica, causa efectos irreversibles inmediatos ○
	Extensión		Presencia de población en un radio mayor a 1 km ◉	Presencia de población en un radio de 0,5 a 1 km ○	Presencia de población en un radio menor de 0,5 km ○	Presencia de población adyacente, localizada en el mismo lugar del pasivo ○
	Calidad del Medio		Pasivo ambiental que no afecte a los componentes ambientales ◉	Pasivo ambiental que se encuentre afectando en un componente ambiental, en al menos un parámetro establecido en el ECA o normal referencial ○	Pasivo ambiental que se encuentre afectando en dos componentes ambientales, en al menos un parámetro por componente afectado establecido en el ECA o normal referencial ○	Pasivo ambiental que se encuentre afectando dos o más componentes ambientales y dos o más parámetros por componente afectado establecido en el ECA o normal referencial ○

SALUD	**Población afectada**	Menor a 5 personas ◉	De 5 a 50 personas ○	De 50 a 100 personas ○	Más de 100 personas ○

PASIVOS AMBIENTALES - DIRECCIÓN DE EVALUACIÓN - V°B°

FICHA PARA LA IDENTIFICACIÓN DE PASIVOS AMBIENTALES EN EL SUBSECTOR HIDROCARBUROS

SEGURIDAD DE LA POBLACIÓN	**Accesibilidad**	Para llegar se requiere de un vehículo de transporte (bote, helicóptero, avión) ○	En vehículo, seguido de distancia corta a pie (mayor a 1 km) ◉	Recorrido largo a pie en vía no demarcada (mayor de 1 km) ○	Adyacente a áreas pobladas, corta distancia a pie (menos de 1 km) ○
	Potencial de colapso	Instalaciones con cimentación deteriorada y con construcciones deterioradas a nivel del suelo (menor a 1,5 m) ◉	Instalaciones con cimentación deteriorada y con construcciones inestables de poca elevación (entre 1,5 y 2,5 m de altura) ○	Instalaciones con cimentación deteriorada y con construcciones inestables y elevadas (mayor a 2,5 m de altura) ○	Instalaciones con cimentación deteriorada y con construcciones inestables y elevadas, con potencial caída de escombros (mayor a 2,5 m de altura) potencial caída de escombros ○
	Presencia de cercos	Zona afectada con cercos y señales, ambos deteriorados ○	Zona afectada cercada y no señalizada ○	Zona afectada no cercada pero señalizada ○	Zona afectada no cercada ni señalizada ◉
	Potencial de incendios o explosivos	Existen residuos explosivos y/o combustibles cuyas propiedades se encuentran neutralizadas ◉	Existen residuos explosivos y/o combustibles almacenados en infraestructuras deterioradas ○	Existen residuos explosivos y/o combustibles abandonados en áreas cercadas ○	Existen residuos explosivos y/o combustibles abandonados a la intemperie ○

	Aire	Agua superficial	Agua subterranea	Sedimento	Suelo	Efluentes	Emisiones
Nº Muestras Recolectadas:	0	0	0	0	2	0	0
Laboratorio / Número de informe de laboratorio:	No aplica	No aplica	No aplica	No aplica	Envirotest S.A.C. N° 142642	No aplica	No aplica

Observaciones: Ninguna.

Guillermo Filer Aldana Schwartz
Unidad de Identificación de Pasivos
Ambientales del Subsector Hidrocarburos
Dirección de Evaluación

PASIVOS AMBIENTALES - DIRECCIÓN DE EVALUACIÓN - V°B°

ANEXO 3

Mapa de ubicación geográfica

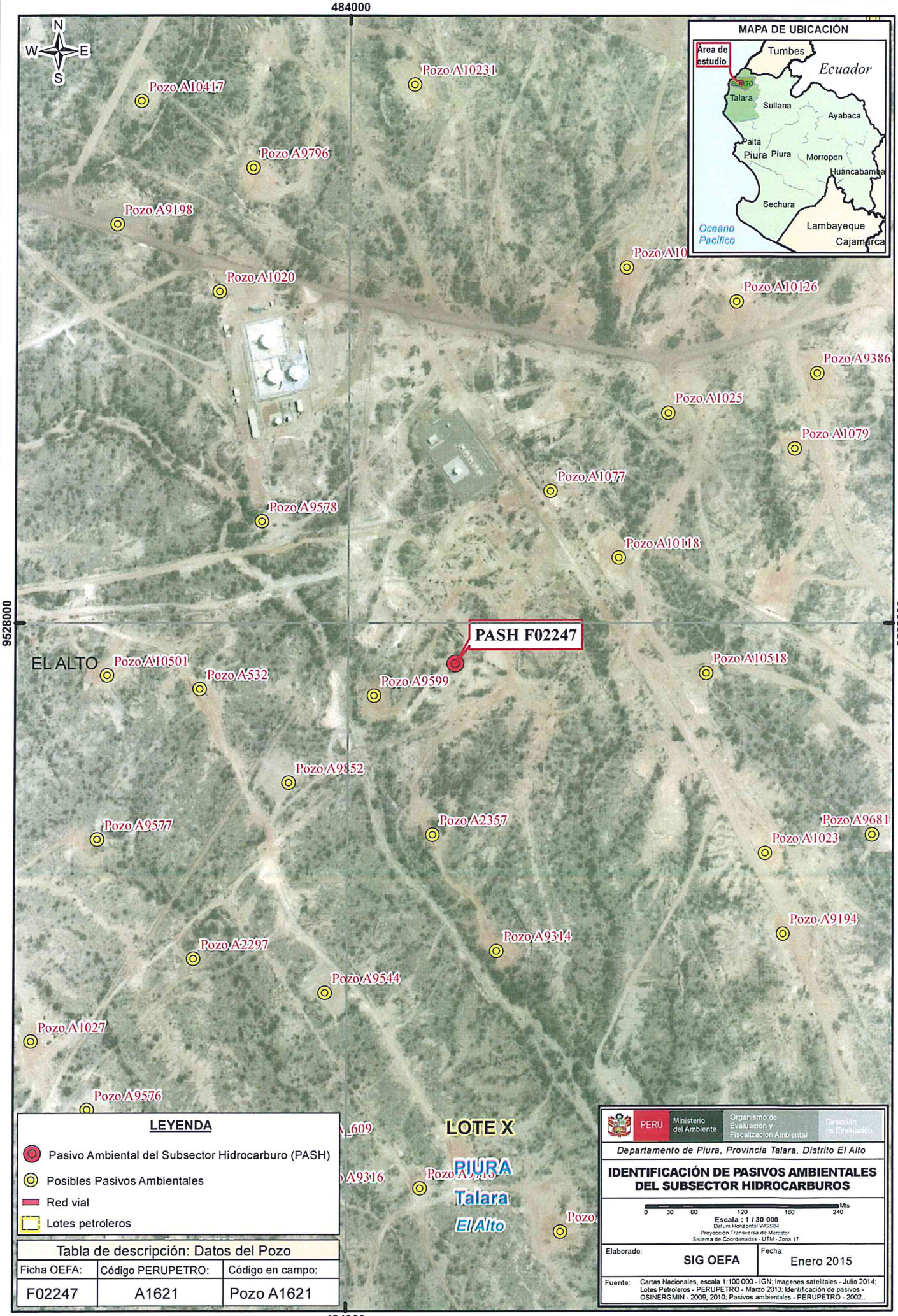
484000
9528000
N
W
E
S
MAPA DE UBICACIÓN
Área de estudio
Tumbes
Ecuador
Talara
Sullana
Ayabaca
Paita
Piura
Morropon
Huancabamba
Sechura
Lambayeque
Cajamarca
Oceano Pacífico
Pozo A10417
Pozo A10231
Pozo A9796
Pozo A9198
Pozo A1020
Pozo A10126
Pozo A9386
Pozo A1025
Pozo A1079
Pozo A1077
Pozo A9578
Pozo A10118
PASH F02247
EL ALTO
Pozo A10501
Pozo A532
Pozo A9599
Pozo A10518
Pozo A9852
Pozo A9577
Pozo A2357
Pozo A9681
Pozo A1023
Pozo A9194
Pozo A9314
Pozo A2297
Pozo A9544
Pozo A1027
Pozo A9576
LOTE X
PIURA
Talara
El Alto
LEYENDA
Pasivo Ambiental del Subsector Hidrocarburo (PASH)
Posibles Pasivos Ambientales
Red vial
Lotes petroleros
Tabla de descripción: Datos del Pozo
Ficha OEFA: F02247
Código PERUPETRO: A1621
Código en campo: Pozo A1621
PERÚ
Ministerio del Ambiente
Organismo de Evaluación y Fiscalización Ambiental
Dirección de Evaluación
Departamento de Piura, Provincia Talara, Distrito El Alto
IDENTIFICACIÓN DE PASIVOS AMBIENTALES DEL SUBSECTOR HIDROCARBUROS
0 30 60 120 180 240 Mts
Escala : 1 / 30 000
Datum Horizontal WGS84
Proyección Transversa de Mercator
Sistema de Coordenadas - UTM - Zona 17
Elaborado: SIG OEFA
Fecha: Enero 2015
Fuente: Cartas Nacionales, escala 1:100 000 - IGN; Imagenes satelitales - Julio 2014; Lotes Petroleros - PERUPETRO - Marzo 2013; Identificación de pasivos - OSINERGMIN - 2009, 2010; Pasivos ambientales - PERUPETRO - 2002.

ANEXO 4

Reporte de monitoreo de Suelo

REPORTE DE MUESTREO AMBIENTAL DE SUELO

I. OBJETO DEL REPORTE

El presente Reporte tiene por objeto presentar los puntos de muestreo[1] establecidos durante la evaluación de campo realizada al **Pozo A1621** y a su área circundante correspondiente a la **Ficha OEFA F02247**, ubicado en el distrito de El Alto de la provincia Talara del departamento de Piura, llevado a cabo del **06/10/2014 al 17/10/2014**, en el marco de la identificación de pasivos ambientales del subsector hidrocarburos en el **Lote X**.

II. DATOS DEL MUESTREO

2.1 Equipo técnico

El equipo técnico designado para realizar el muestreo de suelo estuvo conformado por las siguientes personas:

- Guillermo Filer Aldana Schwartz
- Santos Demetrio Ramos Canales

2.2 Puntos de muestreo en la matriz suelo

Para la toma de muestras de suelo se utilizó la Guía para muestreo de suelos, en el marco del Decreto Supremo N° 002-2013-MINAM, Estándares de Calidad Ambiental (ECA) para Suelo, aprobado con Resolución Ministerial N° 085-2014-MINAM y se establecieron los siguientes puntos de muestreo:

N°	Código punto muestreo	Fecha	Hora	Coordenadas UTM (Datum WGS84)			Descripción
				Zona	Este	Norte	
1	F02247-SU01	08/10/14	17:10	17	484134	9527947	Muestra puntual a 2 m al noreste de la posible ubicación del pozo. La profundidad de toma de muestra es 0,2 m de la superficie del suelo.
2	F02247-SU02	08/10/14	17:30	17	484131	9527946	Muestra puntual a 4 m al oeste de la posible ubicación del pozo. La profundidad de toma de muestra es 0,3 m de la superficie del suelo.

[1] Las muestras de suelo tomadas en estos "puntos de muestreo" requieren de un análisis de laboratorio, que a la fecha de elaboración del presente Reporte, aún carecen de resultados.

PASIVOS AMBIENTALES - DIRECCIÓN DE EVALUACIÓN - V°B°

Las muestras de suelo fueron enviadas al laboratorio ENVIROTEST SAC, laboratorio a cargo del análisis de las muestras en los siguientes parámetros:

Matriz	Parámetros a analizar	Términos de referencia
Suelo	Fracción de Hidrocarburos F1 (C_5-C_{10}) Fracción de Hidrocarburos F2 (C_{10}-C_{28}) Fracción de Hidrocarburos F3 (C_{28}-C_{40})	Análisis en Laboratorio TDR N° 2459-LAB-2014

III. OBSERVACIONES

- Esta ficha no incluye los resultados analíticos del muestreo ambiental, por cuanto aún no se cuenta con los reportes de laboratorio.

IV. ANEXOS

- Registro fotográfico de cada muestra.
- Copia de Cadena de Custodia con sello de recepción del laboratorio.

San Isidro,

SANTOS DEMETRIO RAMOS CANALES
Tercero evaluador

PASIVOS AMBIENTALES - DIRECCIÓN DE EVALUACIÓN - V°B°

ANEXO I
Registro Fotográfico

Fotografía N° 1. Toma de muestra de suelo en el punto F02247-SU01, ubicado a 2 m aproximadamente de la posible ubicación del Pozo A1621.



Fotografía N° 2. Toma de muestra de suelo en el punto F02247-SU02, ubicado a 4 m aproximadamente de la posible ubicación del Pozo A1621.

ANEXO II

Copia de Cadena de Custodia con sello de recepción del laboratorio

CADENA DE CUSTODIA

Agua [ ] M.S. [X] C.A. [ ] S.O. [ ] Emi. [ ] Otro [ ]

I.E. Nº(a): 142642

Pág. 1 de 1

DATOS DEL CLIENTE

ENVIAR INFORME DE ENSAYO A

RAZÓN SOCIAL	ORGANISMO DE EVALUACIÓN Y FISCALIZACIÓN AMBIENTAL - OEFA 20521286769
DIRECCIÓN	AV. REPÚBLICA DE PANAMÁ Nº3542, SAN ISIDRO, LIMA, LIMA
TELÉFONO	RPM: 971107801 / RPC: 953716977 — E-MAIL: gas_hyo@hotmail.com
CONTACTO	Guillermo Filer Aldana Schwartz / Santos Ramos Canales
ORDEN DE SERVICIO Nº	— COTIZACIÓN Nº:
OTRA REFERENCIA	TERMINOS DE REFERENCIA Nº 2459-LAB-2014

ENVIAR FACTURA A

RAZÓN SOCIAL	ORGANISMO DE EVALUACIÓN Y FISCALIZACIÓN AMBIENTAL - OEFA
RUC	20521286769
DIRECCIÓN	AV. REPÚBLICA DE PANAMÁ Nº3542, SAN ISIDRO, LIMA, LIMA
NOMBRE DEL PROYECTO	UIPASH
PROCEDENCIA	DEPARTAMENTO PIURA, PROVINCIA TALARA, DISTRITOS EL ALTO, LOBITOS Y PARIÑAS - LOTE X

ANÁLISIS REQUERIDOS

Nº de Muestra	Código de Cliente	Muestreo Fecha (d-m-a)	Muestreo Hora (24:00)	Matriz ó Producto (b)	Ubicación UTM	Número de frascos por punto de muestreo	FH F1	FH F2	FH F3
1	F02247-SU01	08-10-14	17:10	MUESTRA SÓLIDA		1	X	X	X
2	F02247-SU02	08-10-14	17:30	MUESTRA SÓLIDA		1	X	X	X

Indicar servicio (X) en los respectivos inferiores, los análisis requeridos por cada muestra

(a) : Información llenada por Recepción de Muestras. (b) MATRIZ Ó PRODUCTO: Salud Ocupacional (S.O.) [Respirables (Resp.), Inhalables (Inha.), Polvos (Polv.), PVC, MCE], Calidad de Aire (C.A.) [PM-10, PM-2.5 (HV,LV), PTS, Sol. Cap.], Otros Agua (A.) [Agua Natural (A. Superficial, A. Subterránea, A. de Manantial, A. Termal, A. de Lluvia o fluvial), Agua Residual (A.R.) (A. R. Doméstica, A. R. Industrial, A. R. Municipal), Agua de Uso y Consumo Humano (A. de psicina A. de bebida = A. Potable/A. Envasada/A. de mesa, A. de laguna artificial), Agua Salina (A. de Mar, A. Salobres, Salmuera), Agua de Proceso (A. de circulación o enfriamiento, A. de alimentación para calderas, A. de calderas, A. de lixiviación, A purificada A. de inyección y reinyección), Emisiones (Emi.) [Partículas icoc., SO_2], Muestra Sólida (M.S.) [Suelo (Sue.), Lodo (Lod.), Sedimento (Sed.)]

Metales por: Barrido (CP) Otra técnica

Los siguientes metales:

INFORMACIÓN DEL MUESTREO

MUESTREO REALIZADO POR	PLAN/PROCEDIMIENTO DE MUESTREO	CÓDIGO DE EQUIPOS UTILIZADOS	OBSERVACIONES	SUPERVISOR / REPRESENTANTE DEL CLIENTE
Empresa: OEFA				Nombre: GILLERMO FILER ALDANA SCHWARTZ
Responsable: SANTOS DEMETRIO RAMOS CANALES				Cargo: EVALUADOR
Firma:				Firma:

LABORATORIO - RECEPCIÓN DE MUESTRAS

Entregado por:	Recibido por: Rolando Alvarez	Origen de los envases de las muestras: Cliente / Envirotest
Fecha (d-m-a): Hora (24:00):	Fecha (d-m-a): 21-10-14 Hora (24:00): 13:00	Condición de la Muestra:
Firma:	Firma:	A / NA

ANEXO 5

Informes de ensayo de laboratorio

INFORME DE ENSAYO Nº 142642
CON VALOR OFICIAL

Nombre del Cliente	:	**ORGANISMO DE EVALUACION Y FISCALIZACION AMBIENTAL - OEFA**
Dirección	:	Av. República de Panamá N° 3542 San isidro - Lima
Solicitado Por	:	ORGANISMO DE EVALUACION Y FISCALIZACION AMBIENTAL - OEFA
Referencia	:	TDR - 2459- Lab - 2014
Proyecto	:	UIPASH
Procedencia	:	El Alto, Lobitos y Pariñas Lote X - Talara - Piura
Muestreo Realizado Por	:	OEFA
Cantidad de Muestra	:	2
Producto	:	Suelo
Fecha de Recepción	:	2014/10/21
Fecha de Ensayo	:	2014/10/21 al 2014/11/13
Fecha de Emisión	:	2014/11/13

Environmental Testing Laboratory S.A.C.

July Zegarra C.
Jefe de Emisión de Informes

Freddy Lira M.
Supervisor de Laboratorio de Orgánicos
C.Q.P. Nº 934

Lima-Perú

INFORME DE ENSAYO Nº 142642
CON VALOR OFICIAL

	Código de Laboratorio		142642-01	142642-02
	Código de Cliente		F02247-SU01	F02247-SU02
	Fecha de Muestreo		08/10/2014	08/10/2014
	Hora de Muestreo (h)		17:10	17:30
	Tipo de Producto		Suelo	Suelo
Tipo Ensayo	Unidad	L.C.M.	Resultados	
Cromatográficos				
*Hidrocarburos Totales de Petróleo (TPH) F1 (C5 - C10)	mg/Kg	0,6 (y)	<0,6	<0,6
Hidrocarburos Totales de Petróleo (TPH) F2 (C10 - C28)	mg/Kg	3	<3	16
Hidrocarburos Totales de Petróleo (TPH) F3 (C28 - C40)	mg/Kg	3	<3	17

Leyenda: L.C.M. = Limite de cuantificación del método, "(z)"=Resolución cuantificable, "---". = No Analizado, "<"= Menor que el L.C.M. indicado, ">" = Mayor al valor indicado. (y) : Limite de Detección del Método

* : Los métodos indicados no han sido acreditados por el SNA-INDECOPI.

APENDICE 1 - MUESTRA RECEPCIONADA

Condición de la Muestra : Muestra en buenas condiciones

Plan/procedimiento de muestreo : Reservado por el cliente

APENDICE 2 - CONTROL DE CALIDAD

Tipo Ensayo		Hidrocarburos Totales de Petróleo (TPH) F2,F3 (C10 - C40)
Cromatográficos		
Unidad	:	mg/kg
Lim. de Cuant. del Método (L.C.M)	:	3
Blanco de Método (Bk-M)		
Concentración del Bk-M	:	<3
Muestra Control (MC)		
Conc. de la MC (Referencial)	:	30
Recuperación de la MC	:	102,4
Criterio de Aceptación y Rechazo		
Blanco de Método (Bk-M)	:	<L.C.M
Muestra Control (MC)	:	70-130%

Leyenda: L.C.M. = Limite de cuantificación del método, "---". = No Analizado, "<" = Menor que el L.C.M. indicado, /// = No aplica

INFORME DE ENSAYO Nº 142642
CON VALOR OFICIAL

Tipo Ensayo		TPH F1 (C5-C10)
Cromatográficos		
Unidad	:	mg/kg
Lim. de Det. del Método (L.D.M)	:	0,6
Blanco de Método (Bk-M)		
Concentración del Bk-M	:	<0,6
Muestra Control (MC)		
Conc. de la MC (Referencial)	:	10,5
Recuperación de la MC	:	77,9
Criterio de Aceptación y Rechazo		
Blanco de Método (Bk-M)	:	<L.D.M
Muestra Control (MC)	:	70-130%

Leyenda: L.D.M. = Limite de detección del método, "---". = No Analizado, "<" = Menor que el L.D.M. indicado, /// = No aplica

APENDICE 3 - MÉTODOS Y REFERENCIAS

Tipo Ensayo	Norma Referencia	Titulo
Cromatográfico		
Hidrocarburos Totales de Petróleo (TPH) Rango (F1,F2,F3).	EPA Method 8015-C Rev. 3, 2007	Nonhalogenated Organics by Gas Chromatography

SIGLAS: "EPA": U.S. Environmental Protection Agency. Methods for Chemical Analysis.

APENDICE 4 - COMENTARIOS

- Los resultados presentados corresponden sólo a la muestra indicada, según la cadena de custodia correspondiente.
- Estos resultados no deben ser utilizados como una certificación de conformidad con normas del producto.
- El tiempo de custodia de la muestra es de un mes calendario desde la toma de la muestra y dependiendo del parámetro a ser analizado.

Está prohibido la reproducción parcial del presente documento, salvo autorización de Envirotest S.A.C.

** FIN DEL INFORME **

ANEXO 6

Ficha de información de pozo (fuente: Estudio PERUPETRO)

INFORMACIÓN DE POZO

Pozo A1621 **Área** Zapotal **Lote** X

Coordenada Este | Coordenada Norte

Cía Operadora: Pérez Companc

Cía Perforació: IPCo

Prioridad de Abandono

Fecha de Perforación: 18/09/1959

Fecha de Completación: 18/09/1959

Profundidad total: 3267

Profundidad efectiva: 240

Casing de Superficie e Intermedios: 9 5/8" 32.3#

Profundidad de casing de Superficie e Intermedios: 201'- 0'

Casing de producción y lainas

Profundidad de casing de producción y lainas

Intervalos Perforados

Tope Cemento | Formaciones

Tipo y Cantidad de Tapones: De cemento(1)

Profundidad de tapones: 240'

Tope de Tapones: 240 | Estado: Abandonado por no económico

Intervalos abiertos: No | Fecha de último Estado: 03/11/1959

Adecuadamente abandonado: Si | Último Servicio de Pozos: No registra

Cumple con Legislación: Si | Fecha Último Servicio de Pozos

Impacto Ambiental y Seguridad

Código Intervención: 2A | Se encuentra entre Construcciones

Estado del pozo: DPA | Acceso

Identificado | Terraplèn

Rx Abandono | Foto

Observaciones: Pozo cerrado, puede ser abierto el Echino, puede producir de 50 a 60 BPD, según comentarios en el file

Fuente: PERUPETRO - 2002

ANEXO 7

Ficha de identificación de Pasivos Ambientales del OSINERGMIN

Osinergmin Organismo Supervisor de la Inversión en Energía y Minería	**FICHA DE IDENTIFICACIÓN DE PASIVOS AMBIENTALES**	Código : F2-GFHL-UMAL-PE-03 Revisión : 01 Fecha : 24-07-09 Página : 1 de 1

Número: 1474		**Fecha: 22 de marzo de 2010**

1. LOCALIZACIÓN

Lote: X

Área de Producción : Zapotal

Distrito: El Alto	***Provincia: Talara***	***Región: Piura***

Identificación del Pozo según PERUPETRO : A-1621

Coordenadas UTM Insitu (Sistema WGS84)		***Zona***
Norte	***Este***	***17***
9527950	***0484133***	

2. DESCRIPCIÓN DEL PASIVO AMBIENTAL

Pozo abandonado, enterrado. Se encuentra en un relieve plano y con vegetación de zapotal a 20 mts.

3. REGISTRO FOTOGRÁFICO

4. CAUSA / ORIGEN

Pozo abandonado, enterrado.

5. TIPOS DE PASIVOS AMBIENTALES *(Marque con X el que corresponda).*

Pozos abandonados	x	Efluentes	
Instalaciones mal abandonadas		Emisiones	
Suelos contaminados		Restos o depósitos de residuos	x

6. CATEGORÍA AMBIENTAL *(Marque con X el que corresponda).*

Contaminación Ambiental		Aspectos de interés Humano	
Aspectos Estéticos		Ecológico	

7. TITULAR ACTUAL

PETROBRAS ENERGIA PERU S.A.

8. TITULAR (S) ANTERIOR (ES)

PEREZ COMPANC S.A.

9. RESULTADO DE MONITOREOS *(En caso aplique) (Preliminar)*

NO APLICA

10. OBSERVACIONES

Pozo DPA, abandonado durante la perforación, enterrado, se observa residuos de concreto aprox. 5m3. No se evidencio posible impacto a la superficie del suelo.

José Tomas Mendoza Garcia
Supervisor Ambiental
ING CIP JOSE T. MENDOZA GARCIA
REG CIP 45599
INGENIERO GEOGRAFO