



PERÚ


Ministerio del Ambiente

Organismo de Evaluación y Fiscalización Ambiental - OEFA

Dirección de Evaluación

"Año de la Promoción de la Industria Responsable y del Compromiso Climático"  
"Decenio de las Personas con Discapacidad en el Perú"

**INFORME N° 1276 - 2014-OEFA/DE-SDCA**



**PARA** : JOSÉ IGNACIO PEÑA DE CÁRDENAS  
Director de Evaluación

**DE** : ADY ROSIN CHINCHAY TUESTA  
Subdirectora de Calidad Ambiental

**CARLOS ALLEN GUILLÉN PANTIGOZO**

Coordinador de la Unidad de Identificación de Pasivos Ambientales del Subsector Hidrocarburos

**FRANCHESCA PINEDA TASAYCO**

Tercero Evaluador de la Unidad de Identificación de Pasivos Ambientales del Subsector Hidrocarburos

**ASUNTO** : Identificación de pasivo ambiental del subsector hidrocarburos con código de Ficha OEFA F00915, ubicado en el Lote III, en el distrito de La Brea de la provincia Talara del departamento de Piura.

**FECHA** : San Isidro, 21 NOV. 2014

El presente informe de identificación de pasivo ambiental del subsector hidrocarburos ha sido elaborado en el marco de la Ley N° 29134 - Ley que regula los pasivos ambientales del subsector hidrocarburos<sup>1</sup> y su Reglamento<sup>2</sup>, así como en aplicación de la Directiva N° 001-2013-OEFA/CD<sup>3</sup>.

**I. OBJETO**

1. El presente Informe tiene por objeto comunicar que el pozo mal abandonado (con código PERUPETRO T2334) constituye un pasivo ambiental del subsector hidrocarburos, identificado con código de Ficha OEFA F00915. Este pasivo ambiental se encuentra ubicado en el Lote III, en el distrito de La Brea de la provincia Talara del departamento de Piura, el cual fue verificado en campo el 25 de abril de 2014.

**II. MARCO NORMATIVO**

2. Mediante la Ley N° 29134 - Ley que regula los pasivos ambientales del subsector hidrocarburos, se establecen las reglas aplicables a la gestión de los pasivos ambientales en las actividades del subsector hidrocarburos, con la finalidad de reducir o eliminar sus impactos negativos en la salud, la población, el ecosistema circundante y la propiedad.
3. El Artículo 2° de la citada Ley, define a los pasivos ambientales como aquellos pozos e instalaciones mal abandonados, los suelos contaminados, los efluentes, emisiones, restos o depósitos de residuos ubicados en cualquier lugar del territorio nacional,

<sup>1</sup> Publicado en el diario oficial El Peruano el 17 de noviembre de 2007.

<sup>2</sup> Decreto Supremo N° 004-2011-EM.

<sup>3</sup> Directiva N° 001-2013-OEFA/CD - Directiva para la identificación de pasivos ambientales en el subsector hidrocarburos a cargo del OEFA y la Metodología para la Estimación del Nivel de Riesgo de Pasivos Ambientales en el Subsector Hidrocarburos, aprobada con Resolución de Consejo Directivo N° 022-2013-OEFA/CD del 22 de mayo de 2013.

[Handwritten initials]



incluyendo el zócalo marino, producidos como consecuencia de operaciones en el subsector hidrocarburos, realizadas por parte de empresas que han cesado sus actividades en el área donde se produjeron dichos impactos.

4. El Numeral 6.3 del Artículo 6° del Reglamento de la Ley N° 29134, aprobado mediante Decreto Supremo N° 004-2011-EM, dispone que la autoridad a cargo de la fiscalización y sanción del cumplimiento de las obligaciones ambientales contenidas en el Reglamento de la Ley N° 29134 es el Organismo Supervisor de la Inversión en Energía y Minería – OSINERGMIN, en tanto no se efectúe la transferencia de funciones de evaluación, supervisión, fiscalización, control y sanción en materia ambiental al Organismo de Evaluación y Fiscalización Ambiental – OEFA, de acuerdo a lo establecido en la Primera Disposición Complementaria Transitoria de la Ley N° 29325 y el Decreto Supremo N° 001-2010-MINAM.
5. Con la finalidad de dar cumplimiento a lo dispuesto en la Ley N° 29325, y dentro del proceso gradual de transferencia de las funciones de las entidades del Gobierno Nacional con competencias en evaluación, supervisión, fiscalización, control y sanción ambiental, mediante Decreto Supremo N° 001-2010-MINAM se aprobó el inicio del proceso de transferencia de las funciones de supervisión, fiscalización y sanción en materia ambiental del OSINERGMIN al OEFA, y posteriormente por medio de la Resolución Ministerial N° 042-2013-MINAM, publicada el 19 de febrero de 2013, el Ministerio del Ambiente precisó que el OEFA es competente para ejercer la función de identificación de pasivos ambientales de hidrocarburos, en el marco de lo establecido en la Ley N° 29134 y su Reglamento.
6. Asimismo, mediante Resolución de Consejo Directivo N° 022-2013-OEFA/CD del 22 de mayo de 2013, se aprobó la Directiva N° 001-2013-OEFA/CD – Directiva para la identificación de pasivos ambientales en el subsector hidrocarburos a cargo del OEFA y la Metodología para la Estimación del Nivel de Riesgo de Pasivos Ambientales en el Subsector Hidrocarburos.

A continuación se detallan las acciones desarrolladas:

### III. IDENTIFICACIÓN DE PASIVO AMBIENTAL DEL SUBSECTOR HIDROCARBUROS CON CÓDIGO DE FICHA OEFA F00915

#### III.1 Revisión Documentaria

7. Entre los años 2001 y 2002, PERUPETRO S.A. (en adelante, PERUPETRO) realizó el estudio denominado "Pasivos Ambientales - Estudio de Pozos ATA, APA y DPA"<sup>4</sup> (en adelante, Estudio PERUPETRO), evaluándose un total de 8 944 pozos, los cuales fueron clasificados con un código de intervención<sup>5</sup>, para priorizar su abandono o considerarlo dentro de un programa de rehabilitación.

<sup>4</sup> Pozo ATA: Pozo con abandono temporal.  
Pozo APA: Pozo con abandono permanente.  
Pozo DPA: Pozo abandonado durante la perforación.

<sup>5</sup> 1A: Pozos que necesitan abandono permanente, por constituir un verdadero peligro a la seguridad integral de las personas.  
1B: Pozos que necesitan abandono permanente, porque potencialmente pueden contaminar el ambiente.  
1C: Pozos secos, productores de agua, que no contaminan el ambiente y no son un peligro para las personas.  
2A: Pozos que de alguna forma debe considerarse su rehabilitación, ya sea para ponerlos en producción o para incluirlos dentro de proyectos de recuperación mejorada.





PERÚ

Ministerio  
del AmbienteOrganismo de Evaluación y  
Fiscalización Ambiental - OEFA

Dirección de Evaluación

"Año de la Promoción de la Industria Responsable y del Compromiso Climático"  
"Decenio de las Personas con Discapacidad en el Perú"

8. De acuerdo al Estudio PERUPETRO, 401 pozos fueron clasificados con los códigos 1A y 1B; sin embargo, se priorizaron los trabajos de abandono de 204 pozos ubicados en los campos del noroeste del Perú, así como los pozos ubicados en el sector Pirín y Ahuallane en Puno, en la medida que representaban un mayor peligro a la seguridad integral de las personas. La ejecución del programa de abandono técnico definitivo de dichos pozos estuvo a cargo de PETROPERÚ S.A. (en adelante, PETROPERÚ), según la autorización dispuesta en el Artículo 6° de la Ley N° 28880 - Ley que autoriza Crédito Suplementario en el Presupuesto del Sector Público para el Año Fiscal 2006 y dicta otras medidas.
9. Asimismo, entre los años 2009 y 2010, el OSINERGMIN realizó trabajos de identificación de pasivos ambientales del subsector hidrocarburos, identificándose 6271 pozos, de los cuales 4634 fueron considerados pasivos ambientales, de acuerdo a los informes números 19853-2009-OS-GFHL/UMAL, 7426-2010-OS-GFHL/UEEL y 13609-2010-OS-GFHL/UPPD del OSINERGMIN. Sin embargo, no todos los pozos identificados y evaluados cumplen con la definición de pasivo ambiental, de acuerdo a lo establecido en el Artículo 2° de la Ley N° 29134 – Ley que regula los Pasivos Ambientales del Subsector Hidrocarburos.
10. De la revisión documentaria, se tiene que el pasivo ambiental evaluado corresponde a un pozo inactivo que tiene intervalos perforados pero no cuenta con tapones de abandono ni tope de cemento, considerado en el Estudio PERUPETRO como un pozo ATA con código de intervención 2A; es decir, un pozo con abandono temporal respecto del cual debe considerarse su rehabilitación, ya sea para ponerlo en producción o para incluirlo dentro de proyectos de recuperación mejorada. Este pozo no cumple con la legislación de la época en la que fue elaborado el Estudio PERUPETRO. Asimismo, figura en dicho registro como un pozo que no se encuentra adecuadamente abandonado (ver Anexo 6).
11. Según el registro de OSINERGMIN es un pozo ATA, no se observó suelos impregnados con hidrocarburos a nivel de superficie, no se observaron poblaciones cercanas, la zona no cuenta con vías de acceso al pozo (ver Anexo 7).

### III.2 Descripción del pasivo ambiental y área circundante

#### III.2.1 Identificación del área

12. De lo revisado en el Estudio de Impacto Ambiental Integrado del Proyecto "Perforación de Pozos, Facilidades de Producción y Sísmica de las zonas B y C del Lote III", aprobado por Resolución Directoral N° 108-2007-MEM/AE, el lote III tiene un clima influenciado por los efectos de la Corriente Peruana (Humboldt) y la Corriente Ecuatorial de aguas calientes, así como por otros fenómenos meteorológicos propios de la región Noroeste del Perú. Las geoformas actuales están directamente ligadas al fenómeno de El Niño, su cambio de relieve está directamente ligado al agua, que en época de presencia de dicho fenómeno erosiona en mayor o menor grado de acuerdo a los caudales de precipitación de lluvias. La elevación de la zona en estudio varía desde los 0 msnm hasta aproximadamente 175 msnm. En forma general, al área de Talara le corresponde la unidad geomorfológica de Plataforma Costanera, identificando de manera más localizada las siguientes subunidades: planicie marina-tablazo, lomadas, colinas bajas, medias y altas y lechos recientes.
13. La zona donde está ubicado el pozo se caracteriza por ser una planicie con presencia de vegetación natural arbórea y arbustiva de uso no económico como el algarrobo,



sapote, vichayo, faique, espino, entre otros. El suelo es de origen coluvioaluvial, producto de la deposición de materiales arrastrados por la corriente de agua de poco recorrido en la que se destacan las areniscas de color gris claro y gris oscuro, limo, arcilla y arena de playa.

### III.2.2 Descripción del pasivo ambiental

14. En la visita realizada por el OEFA el 25 de abril del 2014, se observó que el pozo inactivo presenta casing de 12 plg que se encuentra abierto al ambiente y sobresale a una altura de 0,8 m desde la base de un hoyo de 0,7 m de profundidad. El hoyo se encuentra parcialmente revestido de madera. Se aprecia suelo impregnado con hidrocarburo a nivel de superficie en un radio de 2 m alrededor del pozo pero no se perciben olores característicos a hidrocarburos. No se observaron poblaciones asentadas en las cercanías al pozo (ver Anexos 1 y 2).
15. Para la evaluación del área circundante al pozo se realizó un recorrido y exploración del área en mención con la finalidad de determinar la presencia de suelo impregnado con hidrocarburo, estableciéndose de esa manera la ubicación de los puntos de muestreo de suelo, los resultados de las concentraciones de las Fracciones de Hidrocarburos F2 (C<sub>10</sub>-C<sub>28</sub>) y F3 (C<sub>28</sub>-C<sub>40</sub>) de los reportes de ensayo de laboratorio correspondientes a las muestras de suelo recolectadas no superan las concentraciones establecidas en el Estándar de Calidad Ambiental para Suelo de uso Agrícola aprobado por el Decreto Supremo N° 002-2013-MINAM, evidenciando la presencia de suelo impregnado con hidrocarburos como se detalla en el Ítem III.3.
16. En ese sentido, de la revisión documentaria y evaluación in situ se tiene que el pozo se encuentra mal abandonado, toda vez que no se encuentra herméticamente cerrado ni en condiciones seguras para el abandono, conforme se establece en el Artículo 2° del Decreto Supremo N° 032-2004-EM – Reglamento de las Actividades de Exploración y Explotación de Hidrocarburos<sup>6</sup>.

### III.3 Identificación de contaminantes y toma de muestras

#### III.3.1 Calidad del suelo

17. Producto del recorrido y exploración del área circundante al pozo, se ubicaron dos (02) puntos para la recolección de igual número de muestras puntuales de suelo para su correspondiente análisis en un laboratorio acreditado por INDECOPI. Para la toma de muestra se siguieron los criterios establecidos en la "Guía para Muestreo de Suelos" en el marco del Decreto Supremo N° 002-2013-MINAM, Estándares de Calidad Ambiental (ECA) para suelo, aprobado con R.M. N° 085-2014-MINAM - Ministerio del Ambiente.
18. La descripción y ubicación de los puntos de muestreo de suelo; así como, los parámetros analizados en laboratorio se detallan en la Tabla 1 (ver Anexo 4).

6

Decreto Supremo N° 032-2004-EM - Reglamento de las Actividades de Exploración y Explotación de Hidrocarburos.

Artículo 2°.- Definiciones

(...)

"Abandono del Pozo: Trabajos que se efectúan para dejar herméticamente cerrado y en condiciones seguras un Pozo."

(...)

RF  
427



"Año de la Promoción de la Industria Responsable y del Compromiso Climático"  
 "Decenio de las Personas con Discapacidad en el Perú"

**Tabla 1: Puntos de Muestreo**

Matriz	Código del punto de muestreo	Parámetros analizados	Descripción	WGS 84 ZONA 17M	
				ESTE (m)	NORTE (m)
Suelo	F00915-SU01	FH F1 (C <sub>6</sub> -C <sub>10</sub> )* FH F2 (C <sub>10</sub> -C <sub>28</sub> ) FH F3 (C <sub>28</sub> -C <sub>40</sub> )	La muestra de suelo se tomó a 1,7 m de distancia del casing del Pozo y a una profundidad de 0,2 m. Se aprecia suelo arcillo arenoso con presencia de grava.	485985	9484923
Suelo	F00915-SU02	FH F1 (C <sub>6</sub> -C <sub>10</sub> )* FH F2 (C <sub>10</sub> -C <sub>28</sub> ) FH F3 (C <sub>28</sub> -C <sub>40</sub> )	La muestra de suelo se tomó a 3,4 m de distancia del casing del Pozo y a una profundidad de 0,2 m. Se aprecia suelo arcillo arenoso con presencia de grava.	485985	9484923

\* De manera referencial, dado que el ECA considera la Fracción de hidrocarburos F1 (C<sub>5</sub>-C<sub>10</sub>).

FH F1: Fracción de hidrocarburos F1 (C<sub>5</sub>-C<sub>10</sub>).

FH F2: Fracción de hidrocarburos F2 (C<sub>10</sub>-C<sub>28</sub>).

FH F3: Fracción de hidrocarburos F3 (C<sub>28</sub>-C<sub>40</sub>).

19. Los resultados obtenidos en laboratorio fueron comparados con el Estándar de Calidad Ambiental para Suelo de uso agrícola (Decreto Supremo N° 002-2013-MINAM), dado que no se ha observado viviendas ni actividad industrial /extractiva en curso en los alrededores a la ubicación del pozo. Se obtuvieron los siguientes resultados de laboratorio (ver Anexo 5):

**Tabla 2: Resultado de los análisis fisicoquímicos realizados**

Matriz	Código de muestra	Parámetros analizados	Resultado	Unidad	ECA o norma referencial	% que se encuentra por encima del ECA o norma referencial	Laboratorio	Número de informe de ensayo de laboratorio
Suelo	F00915-SU01	FH F1 (C <sub>6</sub> -C <sub>10</sub> )*	< 10	mg/kg	200	No supera	AGQ Perú S.A.C.	S-14/12384
Suelo	F00915-SU01	FH F2 (C <sub>10</sub> -C <sub>28</sub> )	370	mg/kg	1 200	No supera	AGQ Perú S.A.C.	S-14/12384
Suelo	F00915-SU01	FH F3 (C <sub>28</sub> -C <sub>40</sub> )	874	mg/kg	3 000	No supera	AGQ Perú S.A.C.	S-14/12384
Suelo	F00915-SU02	FH F1 (C <sub>6</sub> -C <sub>10</sub> )*	< 10	mg/kg	200	No supera	AGQ Perú S.A.C.	S-14/12385
Suelo	F00915-SU02	FH F2 (C <sub>10</sub> -C <sub>28</sub> )	< 10	mg/kg	1 200	No supera	AGQ Perú S.A.C.	S-14/12385
Suelo	F00915-SU02	FH F3 (C <sub>28</sub> -C <sub>40</sub> )	< 10	mg/kg	3 000	No supera	AGQ Perú S.A.C.	S-14/12385

\* De manera referencial, dado que el ECA considera la Fracción de hidrocarburos F1 (C<sub>5</sub>-C<sub>10</sub>).

FH F1: Fracción de hidrocarburos F1 (C<sub>5</sub>-C<sub>10</sub>).

FH F2: Fracción de hidrocarburos F2 (C<sub>10</sub>-C<sub>28</sub>).

FH F3: Fracción de hidrocarburos F3 (C<sub>28</sub>-C<sub>40</sub>).

20. Los resultados obtenidos muestran la presencia de hidrocarburos en el suelo, correspondiente a la Fracción de Hidrocarburos F2 y Fracción de Hidrocarburos F3; en el punto de muestreo F00915-SU01, sin embargo, sus concentraciones no superan el ECA<sup>7</sup> para Suelo de uso agrícola, por lo que la estimación del nivel de riesgo se realizará en función a la estructura del pozo mal abandonado.

### III.4 Estimación del Nivel de Riesgo

21. La estimación del nivel de riesgo del pasivo ambiental, se evaluó conforme a los lineamientos establecidos en la Metodología para la Estimación del Nivel de Riesgo de Pasivos Ambientales en el Subsector Hidrocarburos aprobada por Resolución de Consejo Directivo N° 022-2013-OEFA/CD.

<sup>7</sup>

Ley N° 28611 - Ley General del Ambiente

Artículo 31.- Del Estándar de Calidad Ambiental

31.1 El Estándar de Calidad Ambiental - ECA es la medida que establece el nivel de concentración o del grado de elementos, sustancias o parámetros físicos, químicos y biológicos, presentes en el aire, agua o suelo, en su condición de cuerpo receptor, que no representa riesgo significativo para la salud de las personas ni al ambiente.



**III.4.1 Salud**

**Identificación de peligros**

22. No se identificó un peligro inminente a nivel superficial asociado a la presencia del pozo que pueda afectar la salud de la población; sin embargo, al no contar con un adecuado abandono, representa un peligro potencial en el tiempo.

**Estimación de la probabilidad**

23. La probabilidad de ocurrencia de peligros se evaluó in situ y en gabinete, conforme a los lineamientos de la Metodología para la Estimación del Nivel de Riesgo de Pasivos Ambientales en el Subsector Hidrocarburos, conforme al siguiente detalle:

Probabilidad de la ocurrencia	Valor
Durante la evaluación in situ, no se observó a nivel superficial afloramiento de hidrocarburo y/o emisiones de gases asociados a la presencia del pozo; sin embargo, al no contar con un adecuado abandono representa un potencial peligro, pero con poca probabilidad de ocurrencia, por lo que se estima pueda suceder dentro de un periodo mayor a un año.	1

Fuente: Elaboración propia (Cuadro N° 1 de la Metodología para la Estimación del Nivel de Riesgo de Pasivos Ambientales en el Subsector Hidrocarburos).

**Estimación de la consecuencia en la salud**

24. La consecuencia en la salud, se evaluó in situ y en gabinete, conforme a los lineamientos establecidos en la Metodología para la Estimación del Nivel de Riesgo de Pasivos Ambientales en el Subsector Hidrocarburos, como se detalla a continuación:

$$\text{Salud} = C + 2(P) + E + \text{Pobl.}$$

Factores	Escenarios	Puntuación
<b>Cantidad (C)</b>	Se estima que el casing expuesto a nivel de superficie es considerado como un residuo menor a 5 toneladas.	1
<b>Peligrosidad (P)</b>	Se considera que el casing expuesto, podría generar daños leves y reversibles.	2* x (1)
<b>Extensión (E)</b>	Durante la evaluación in situ, se observó que el pozo se encuentra aproximadamente a 9 125 metros de distancia de un asentamiento de viviendas no identificadas.	1
<b>Población potencialmente afectada (Pobl.)**</b>	No hay viviendas asentadas en las proximidades al área circundante del pozo en evaluación, a menos de 1 km.	1
<b>Total</b>		<b>5</b>

Fuente: Elaboración propia (Cuadros números 2, 3, 4 y 5 de la Metodología para la Estimación del Nivel de Riesgo de Pasivos Ambientales en el Subsector Hidrocarburos).

\* La peligrosidad se multiplica por la constante 2 en la sumatoria de factores para el cálculo de la consecuencia.

\*\*La población potencialmente afectada ha sido determinada considerando un radio de hasta 1 km, dado que la mayor distancia en el factor extensión está referida a 1 km.

*Handwritten signature*





25. Para la puntuación de 5, le corresponde un valor numérico de 1 (Cuadro N° 11 de la Metodología para la Estimación del Nivel de Riesgo de Pasivos Ambientales en el Subsector Hidrocarburos) para la consecuencia en la salud.

#### Estimación del nivel de riesgo en la salud

26. De acuerdo a lo señalado en la Metodología para la Estimación del Nivel de Riesgo de Pasivos Ambientales en el Subsector Hidrocarburos, el cálculo para la estimación de riesgo para la salud, se realiza empleando la siguiente ecuación:

$$\text{Riesgo} = \text{Probabilidad} \times \text{Consecuencia}$$

27. Reemplazando los valores obtenidos en esta ecuación tenemos: (1 x 1), el valor del riesgo para la salud es 1, que se interpreta como un nivel de riesgo BAJO de acuerdo a los rangos establecidos en el siguiente cuadro:

#### Determinación del nivel de riesgo

Nivel de riesgo en función de la salud, seguridad de la población y calidad del ambiente	Rango del riesgo
Riesgo alto	16 – 25
Riesgo medio	6 – 15
Riesgo bajo	1 – 5

Fuente: Cuadro N° 14 de la Metodología para la Estimación del Nivel de Riesgo de Pasivos Ambientales en el Subsector Hidrocarburos.

### III.4.2 Seguridad de la población

#### Identificación de peligros

28. Debido a las condiciones en las que se encuentra el pozo y su área circundante pueden ocasionar daños a la integridad física de las personas producto de caídas y/o golpes.

#### Estimación de la probabilidad

29. La probabilidad de ocurrencia de peligros se evaluó in situ y en gabinete, conforme a los lineamientos de la Metodología para la Estimación del Nivel de Riesgo de Pasivos Ambientales en el Subsector Hidrocarburos, tal como se detalla a continuación:

Probabilidad de la ocurrencia	Valor
Durante la evaluación in situ, no se observó a nivel superficial afloramiento de hidrocarburo y/o emisiones de gases asociados a la presencia del pozo; sin embargo, al no contar con un adecuado abandono representa un potencial peligro, pero con poca probabilidad de ocurrencia, por lo que se estima pueda suceder dentro de un periodo mayor a un año.	1

Fuente: Elaboración propia (Cuadro N° 1 de la Metodología para la Estimación del Nivel de Riesgo de Pasivos Ambientales en el Subsector Hidrocarburos).

#### Estimación de la consecuencia en la seguridad de la población

30. La consecuencia en la seguridad de la población se evaluó in situ y en gabinete, conforme a los lineamientos establecidos en la Metodología para la Estimación del Nivel

del  
ART J



de Riesgo de Pasivos Ambientales en el Subsector Hidrocarburos, como se detalla a continuación:

$$\text{Seguridad de la población} = \Sigma (\text{Factores})$$

Factores	Escenarios	Puntuación
Accesibilidad	Se observó que la población más cercana se encuentra aproximadamente a 9 125 metros del pozo, por lo que se requiere de un vehículo para el acceso al pozo en evaluación.	2
Potencial de colapso	La estructura sobresale 0,8 m desde la base del hoyo de 0,7 m de profundidad.	1
Presencia de cercos	El área del pasivo ambiental no se encuentra cercada ni con señalización.	4
Potencial de incendios o explosión	Durante la visita in situ, no se observó a nivel superficial la existencia de sustancias o agentes asociados a la presencia del pozo con características combustibles ni explosivos. Sin embargo, se presume que el casing encontrado dentro del hoyo, estuvo impregnado con hidrocarburo en su interior y debido al paso del tiempo expuesto a la intemperie sus propiedades se encontrarían neutralizadas.	1
<b>Total</b>		<b>8</b>

Fuente: Elaboración propia (Cuadros números 7, 8, 9 y 10 de la Metodología para la Estimación del Nivel de Riesgo de Pasivos Ambientales en el Subsector Hidrocarburos).

31. Para la puntuación de 8, le corresponde un valor numérico de 2 (Cuadro N° 13 de la Metodología para la Estimación del Nivel de Riesgo de Pasivos Ambientales en el Subsector Hidrocarburos) para la consecuencia en la seguridad de la población.

#### Estimación del nivel de riesgo en la seguridad

32. De acuerdo a lo señalado en la Metodología para la Estimación del Nivel de Riesgo de Pasivos Ambientales en el Subsector Hidrocarburos, el cálculo para la estimación de riesgo para la seguridad de la población se realiza empleando la siguiente ecuación:

$$\text{Riesgo} = \text{Probabilidad} \times \text{Consecuencia}$$

33. Reemplazando los valores obtenidos en esta ecuación tenemos: (1 x 2), el valor del riesgo para la seguridad de la población es 2, que se interpreta como un nivel de riesgo BAJO de acuerdo a los rangos establecidos en el siguiente cuadro:

#### Determinación del nivel de riesgo

Nivel de riesgo en función de la salud, seguridad de la población y calidad del ambiente	Rango del riesgo
Riesgo alto	16 – 25
Riesgo medio	6 – 15
Riesgo bajo	1 – 5

Fuente: Cuadro N° 14 de la Metodología para la Estimación del Nivel de Riesgo de Pasivos Ambientales en el Subsector Hidrocarburos.

### III.4.3 Calidad del Ambiente

#### Identificación de peligros

34. No se identificó un peligro inminente a nivel superficial asociado a la presencia del pozo que pueda afectar la calidad del ambiente; sin embargo, al no contar con un adecuado abandono, representa un peligro potencial en el tiempo.

#### Estimación de la probabilidad

35. La probabilidad de ocurrencia de peligros se evaluó in situ y en gabinete, conforme a los lineamientos de la Metodología para la Estimación del Nivel de Riesgo de Pasivos Ambientales en el Subsector Hidrocarburos, como se detalla a continuación:

Probabilidad de la ocurrencia	Valor
Durante la evaluación in situ, no se observó a nivel superficial afloramiento de hidrocarburo y/o emisiones de gases asociados a la presencia del pozo; sin embargo, al no contar con un adecuado abandono, representa un potencial peligro pero con poca probabilidad de ocurrencia, por lo que se estima pueda suceder dentro de un periodo mayor a un año.	1

Fuente: Elaboración propia (Cuadro N° 1 de la Metodología para la Estimación del Nivel de Riesgo de Pasivos Ambientales en el Subsector Hidrocarburos).

#### Estimación de la consecuencia en la calidad del ambiente

36. La consecuencia en la calidad del ambiente se evaluó in situ y en gabinete, conforme a los lineamientos establecidos en la Metodología para la Estimación del Nivel de Riesgo de Pasivos Ambientales en el Subsector Hidrocarburos, como se detalla a continuación:

$$\text{Calidad del ambiente} = C + 2(P) + E + CM$$

Factores	Escenarios	Puntuación
Cantidad (C)	Se estima que el casing expuesto a nivel de superficie es considerado como un residuo menor a 5 toneladas.	1
Peligrosidad (P)	Se considera que el casing expuesto, podría generar daños leves y reversibles.	2* x (1)
Extensión (E)	Durante la evaluación in situ, se observó que el pozo se encuentra aproximadamente a 9125 metros de distancia de un asentamiento de viviendas no identificadas.	1
Calidad del Medio (CM)	No se evidencia presencia de sustancias o agentes asociados a la presencia del pozo que puedan afectar algún componente ambiental.	1
<b>Total</b>		<b>5</b>

Fuente: Elaboración propia (Cuadros números 2, 3, 4 y 6 de la Metodología para la Estimación del Nivel de Riesgo de Pasivos Ambientales en el Subsector Hidrocarburos).

\* La peligrosidad se multiplica por la constante 2 en la sumatoria de factores para el cálculo de la consecuencia.

37. Para la puntuación de 5, le corresponde un valor numérico de 1 (Cuadro N° 12 de la Metodología para la Estimación del Nivel de Riesgo de Pasivos Ambientales en el Subsector Hidrocarburos) para la consecuencia en la calidad del ambiente.

### Estimación del nivel de riesgo en la calidad del ambiente

38. De acuerdo a lo señalado en la Metodología para la Estimación del Nivel de Riesgo de Pasivos Ambientales en el Subsector Hidrocarburos, el cálculo para la estimación de riesgo para la calidad del ambiente, se realiza empleando la ecuación:

$$\text{Riesgo} = \text{Probabilidad} \times \text{Consecuencia}$$

39. Reemplazando los valores obtenidos en esta ecuación tenemos: (1 x 1), el valor del riesgo para la calidad del ambiente es 1, que se interpreta como un nivel de riesgo BAJO de acuerdo a los rangos establecidos en el siguiente cuadro:

#### Determinación del nivel de riesgo

Nivel de riesgo en función de la salud, seguridad de la población y calidad del ambiente	Rango del riesgo
Riesgo alto	16 – 25
Riesgo medio	6 – 15
Riesgo bajo	1 – 5

Fuente: Cuadro N° 14 de la Metodología para la Estimación del Nivel de Riesgo de Pasivos Ambientales en el Subsector Hidrocarburos.

#### IV. CONCLUSIONES

40. Sobre la base de las consideraciones expuestas, es posible formular las siguientes conclusiones:
- (i) El pozo identificado con código PERUPETRO T2334, califica como un pozo mal abandonado que no se encuentra herméticamente cerrado ni en condiciones seguras, de conformidad con lo establecido en el Decreto Supremo N° 032-2004-EM - Reglamento de las Actividades de Exploración y Explotación de Hidrocarburos.
  - (ii) En el área circundante al pozo, existe suelo impregnado con hidrocarburos, según los resultados obtenidos en laboratorio para los parámetros Fracción de Hidrocarburos F2 (C<sub>10</sub>-C<sub>28</sub>) y Fracción de Hidrocarburos F3 (C<sub>28</sub>-C<sub>40</sub>); sin embargo, las concentraciones registradas no han superado el valor establecido en el Estándar de Calidad Ambiental para suelo de uso agrícola, aprobado por Decreto Supremo N° 002-2013-MINAM.
  - (iii) El pozo mal abandonado (Pozo T2334) descrito en la Ficha OEFA F00915, constituye un pasivo ambiental del subsector hidrocarburos, en la medida que cumple con la definición de pasivo ambiental del subsector hidrocarburo establecido en el Artículo 2° de la Ley 29134 - Ley que Regula los Pasivos Ambientales del Subsector Hidrocarburos.
  - (iv) Los resultados de la estimación del nivel de riesgo de este pasivo ambiental determinan que, el nivel de riesgo para la salud es BAJO, el nivel de riesgo para la seguridad de la población es BAJO y el nivel de riesgo para la calidad del ambiente es BAJO.





PERÚ

Ministerio  
del Ambiente

Organismo de Evaluación y  
Fiscalización Ambiental - OEFA

Dirección de Evaluación

"Año de la Promoción de la Industria Responsable y del Compromiso Climático"  
"Decenio de las Personas con Discapacidad en el Perú"

## V. RECOMENDACIÓN

41. Conforme a las conclusiones expuestas, se recomienda remitir el presente Informe a la Dirección General de Asuntos Ambientales Energéticos del Ministerio de Energía y Minas, para su conocimiento y fines pertinentes.

## VI. ANEXOS


1. Registro fotográfico.
2. Ficha para la identificación de pasivo ambiental en el subsector hidrocarburo (OEFA).
3. Mapa de ubicación geográfica.
4. Reporte de Monitoreo de Suelo.
5. Informe de ensayo de laboratorio.
6. Ficha de información de pozo (Fuente: Estudio PERUPETRO).
7. Ficha de identificación de Pasivos Ambientales del OSINERGMIN.

Atentamente,



  
**ANDY ROSIN CHINCHAY TUESTA**  
Subdirectora de Calidad Ambiental

  
**CARLOS ALLEN GUILLÉN PANTIGOZO**  
Coordinador de la Unidad de Identificación  
de Pasivos Ambientales del Subsector  
Hidrocarburos

  
**FRANCHESCA PINEDA TASAYCO**  
Tercero-Evaluador de la Unidad de  
Identificación de Pasivos Ambientales del  
Subsector Hidrocarburos





PERÚ

Ministerio  
del Ambiente

Organismo de Evaluación y  
Fiscalización Ambiental - OEFA

Dirección de Evaluación

"Año de la Promoción de la Industria Responsable y del Compromiso Climático"  
"Decenio de las Personas con Discapacidad en el Perú"

# ANEXOS





PERÚ

Ministerio  
del Ambiente

Organismo de Evaluación y  
Fiscalización Ambiental - OEFA

Dirección de Evaluación

"Año de la Promoción de la Industria Responsable y del Compromiso Climático"  
"Decenio de las Personas con Discapacidad en el Perú"

# ANEXO 1

Registro fotográfico



"Año de la Promoción de la Industria Responsable y del Compromiso Climático"  
"Decenio de las Personas con Discapacidad en el Perú"



Fotografía N° 1. Pozo T2334 presenta casing de 12 plg que sobresale a una altura de 0,8 m desde la base del hoyo de 0,7 m de profundidad.



Fotografía N° 2. Vista del pozo T2334 y su área circundante para la selección de los puntos de muestreo de suelo.





PERÚ

Ministerio  
del Ambiente

Organismo de Evaluación y  
Fiscalización Ambiental - OEFA

Dirección de Evaluación

"Año de la Promoción de la Industria Responsable y del Compromiso Climático"  
"Decenio de las Personas con Discapacidad en el Perú"

## **ANEXO 2**

Ficha para la identificación de pasivo ambiental en el subsector  
hidrocarburo (OEFA)



## FICHA PARA LA IDENTIFICACIÓN DE PASIVOS AMBIENTALES EN EL SUBSECTOR HIDROCARBUROS

Fecha de la visita: 25-abr-14 Hora de la visita: 15:23 Nombre del evaluador: Franchesca Pineda Tasayco Dirección / Unidad: OEFA - DE

### I. IDENTIFICACIÓN Y UBICACIÓN

Localidad: La Brea Código PERUPETRO: T2334 Estado Tiempo:  Lluvioso  Soleado  Nublado  
 Distrito: La Brea (Descripción)  
 Provincia: Talara Cielo con presencia de nubes y ligera brisa  
 Región: Piura

Lote  Nombre: III  
 Proyecto  Área de operación: T2334  
 Otros

Coordenadas UTM	Datum Geodésico:	Zona:	Norte:	Este	Altitud (m):	Precisión (m):
	WGS84	17	9484923	485988	143	± 4

#### Breve Descripción de la zona:

La zona donde está ubicado el pozo se caracteriza por ser una planicie con presencia de vegetación natural arbórea y arbustiva de uso no económico como el algarrobo, sapote, vichayo, faique, espino, entre otros. El suelo es de origen coluvioaluvial, producto de la deposición de materiales arrastrados por la corriente de agua de poco recorrido en la que se destacan las areniscas de color gris claro y gris oscuro, limo, arcilla y arena de playa.

### II. DESCRIPCIÓN DEL POSIBLE PASIVO AMBIENTAL

Tipo de	Pozo Abandonado <input checked="" type="radio"/>	Instalaciones mal Abandonadas <input type="radio"/>	Suelos Contaminados con Efluente o Derrame <input type="radio"/>	Emisiones <input type="radio"/>	Restos de Residuos <input type="radio"/>	Otros: -
---------	--	---	--	---------------------------------	--	----------

#### Descripción del Pasivo Ambiental:

Se visualiza casing del pozo T2334 de 12 plg que se encuentra abierto al ambiente y sobresale a una altura de 0,8 m desde la base de un hoyo de 0,7 m de profundidad. El hoyo se encuentra parcialmente revestido de madera. Se aprecia suelo impregnado con hidrocarburo a nivel de superficie en un radio de 2 m alrededor del pozo pero no se perciben olores característicos a hidrocarburos. No se observaron poblaciones asentadas en las cercanías al pozo. Cuenta con acceso vehicular mediante trocha carrozable.

Área afectada aprox. (m2): 13

Profundidad aproximada del área afectada (m): 0.15

### III. ACTIVIDADES QUE SE REALIZAN DENTRO DEL ÁREA DE INFLUENCIA

Actividades económicas:	Industrial <input type="checkbox"/>	Comercial <input type="checkbox"/>	Agropecuaria <input checked="" type="checkbox"/>	Otros: -
Actividades recreativas:	Natación <input type="checkbox"/>	Caza <input type="checkbox"/>	Campo deportivo <input type="checkbox"/>	Otros: -

### IV. SITUACIÓN DEL ENTORNO

Entorno	Distancia aprox. (m)	Descripción
Viviendas	9125	Asentamiento de viviendas no identificadas.
Infraestructura vial	980	Panamericana Norte
Infraestructura urbana	-	No se observó en un radio de 200 m.
Áreas Agrícolas o Ganaderas	-	No se observó en un radio de 200 m.
Explotación forestal	-	No se observó en un radio de 200 m.
Bosque y/o Vegetación Natural	10	Especies nativas de la zona.
Especies y Ecosistemas en Protección	-	No se observó en un radio de 200 m.
Otros	-	Ninguna.

Observaciones Ninguna.

### V. SITUACIÓN DEL AGUA (En caso de existir impacto al agua, a una distancia de hasta 100 m)

Cuerpo de agua cercano: No Nombre del cuerpo de agua: Ninguna.  
 Distancia aproximada (m) No determinado. Volumen o caudal aproximado: No determinado.

## FICHA PARA LA IDENTIFICACIÓN DE PASIVOS AMBIENTALES EN EL SUBSECTOR HIDROCARBUROS

Descripción del cuerpo de agua: Ninguna.

Uso del agua: Ninguna.

### VI. INFORMACIÓN COMPLEMENTARIA A LA DESCRIPCIÓN DEL PASIVO AMBIENTAL

Infraestructura encontrada (En caso de)	Campamentos, oficinas, talleres <input type="checkbox"/>	Caminos, pistas de aterrizaje, líneas férreas <input type="checkbox"/>	Líneas eléctricas <input type="checkbox"/>	Maquinaria pesada <input type="checkbox"/>
	Plantas de procesos abandonadas <input type="checkbox"/>	Generadores y transformadores eléctricos <input type="checkbox"/>	Otros -	

Descripción de infraestructura: Ninguna.

Tipo de Residuo (En caso de existir)	Material de desbroce <input type="checkbox"/>	Chatarra <input type="checkbox"/>	Industrial <input type="checkbox"/>	Desmonte <input type="checkbox"/>	Escoria <input type="checkbox"/>	Construcción <input type="checkbox"/>	Otros: -
--------------------------------------	---	-----------------------------------	-------------------------------------	-----------------------------------	----------------------------------	---------------------------------------	----------

Descripción de los residuos, en caso de existir (Volumen, etc.): Ninguna.

CALIDAD AMBIENTAL	CANTIDAD	Componente ambiental	Cantidad de contaminante que se encuentre mayor a 1% hasta 10% sobre el ECA o norma referencial <input type="radio"/>	Cantidad de contaminante que se encuentre mayor a 10% hasta 50% sobre el ECA o norma referencial <input type="radio"/>	Cantidad de contaminante que se encuentre mayor a 50% hasta 100% sobre el ECA o norma referencial <input type="radio"/>	Cantidad de contaminante que se encuentre mayor al 100% sobre el ECA o norma referencial <input type="radio"/>
		Infraestructura o residuos	Menor a 5 toneladas <input checked="" type="radio"/>	Entre 5 a 49 toneladas <input type="radio"/>	Entre 50 a 500 toneladas <input type="radio"/>	Mayor a 500 toneladas <input type="radio"/>
	Peligrosidad	Daños leves y reversibles <input checked="" type="radio"/>	Combustible <input type="radio"/>	Explosiva, inflamable, corrosiva <input type="radio"/>	Muy inflamable, muy tóxica, causa efectos irreversibles inmediatos <input type="radio"/>	
	Extensión	Presencia de población en un radio mayor a 1 km <input checked="" type="radio"/>	Presencia de población en un radio de 0,5 a 1 km <input type="radio"/>	Presencia de población en un radio menor de 0,5 km <input type="radio"/>	Presencia de población adyacente, localizada en el mismo lugar del pasivo <input type="radio"/>	
	Calidad del Medio	Pasivo ambiental que no afecte a los componentes ambientales <input checked="" type="radio"/>	Pasivo ambiental que se encuentre afectando en un componente ambiental, en al menos un parámetro establecido en el ECA o normal referencial <input type="radio"/>	Pasivo ambiental que se encuentre afectando en dos componentes ambientales, en al menos un parámetro establecido en el ECA o normal referencial <input type="radio"/>	Pasivo ambiental que se encuentre afectando dos o más componentes ambientales y dos o más parámetros por componente afectado establecido en el ECA o normal referencial <input type="radio"/>	

SALUD	Población afectada	Menor a 5 personas <input checked="" type="radio"/>	De 5 a 50 personas <input type="radio"/>	De 50 a 100 personas <input type="radio"/>	Más de 100 personas <input type="radio"/>
-------	--------------------	---	--	--	---

SEGURIDAD DE LA POBLACIÓN	Accesibilidad	Para llegar se requiere de un vehículo de transporte (bote, helicóptero, avión) <input type="radio"/>	En vehículo, seguido de distancia corta a pie (mayor a 1 km) <input checked="" type="radio"/>	Recorrido largo a pie en vía no demarcada (mayor de 1 km) <input type="radio"/>	Adyacente a áreas pobladas, corta distancia a pie (menos de 1 km) <input type="radio"/>
	Potencial de colapso	Instalaciones con cimentación deteriorada y con construcciones deterioradas a nivel del suelo (menor a 1,5 m) <input checked="" type="radio"/>	Instalaciones con cimentación deteriorada y con construcciones inestables de poca elevación (entre 1,5 y 2,5 m de altura) <input type="radio"/>	Instalaciones con cimentación deteriorada y con construcciones inestables y elevadas (mayor a 2,5 m de altura) <input type="radio"/>	Instalaciones con cimentación deteriorada y con construcciones inestables y elevadas, con potencial caída de escombros (mayor a 2,5 m de altura) potencial caída de escombros <input type="radio"/>
	Presencia de cercos	Zona afectada con cercos y señales, ambos deteriorados <input type="radio"/>	Zona afectada cercada y no señalizada <input type="radio"/>	Zona afectada no cercada pero señalizada <input type="radio"/>	Zona afectada no cercada ni señalizada <input checked="" type="radio"/>
	Potencial de incendios o explosivos	Existen residuos explosivos y/o combustibles cuyas propiedades se encuentran neutralizadas <input checked="" type="radio"/>	Existen residuos explosivos y/o combustibles almacenados en infraestructuras deterioradas <input type="radio"/>	Existen residuos explosivos y/o combustibles abandonados en áreas cercadas <input type="radio"/>	Existen residuos explosivos y/o combustibles abandonados a la intemperie <input type="radio"/>



**FICHA PARA LA IDENTIFICACIÓN DE PASIVOS AMBIENTALES EN EL SUBSECTOR HIDROCARBUROS**

Nº Muestras Recolectadas:	Aire	Agua superficial	Agua subterránea	Sedimento	Suelo	Efluentes	Emisiones
	0	0	0	0	2	0	0
Laboratorio / Número de informe de laboratorio:	No aplica	No aplica	No aplica	No aplica	AGQ, S-14/12384, S-14/12385	No aplica	No aplica

**Observaciones:** Los resultados obtenidos muestran la presencia de hidrocarburos en el suelo, correspondiente a la Fracción de Hidrocarburos F2 y Fracción de Hidrocarburos F3; sin embargo, sus concentraciones no superan el ECA para suelo de uso agrícola. La población potencialmente afectada ha sido determinada considerando un radio de hasta 1 km, dado que la mayor distancia en el factor de extensión está referida a 1 km.

Franchesca Pineda Tasayco  
Unidad de Identificación de Pasivos  
Ambientales del Subsector Hidrocarburos  
Dirección de Evaluación





PERÚ

Ministerio  
del Ambiente

Organismo de Evaluación y  
Fiscalización Ambiental - OEFA

Dirección de Evaluación

"Año de la Promoción de la Industria Responsable y del Compromiso Climático"  
"Decenio de las Personas con Discapacidad en el Perú"

## **ANEXO 3**

Mapa de ubicación geográfica





LEYENDA		
	Pasivo Ambiental del Subsector Hidrocarburo (PASH)	
	Posibles Pasivos Ambientales	
	Red vial	
	Lotes petroleros	

Tabla de descripción: Datos del Pozo		
Ficha OEFA:	Código PERUPETRO:	Código en campo:
F00915	T2334	Pozo T2334

**PERÚ** Ministerio del Ambiente  
 Dirección de Evaluación y Fiscalización Ambiental  
 Departamento de Piura, Provincia Talara, Distrito de La Brea

**IDENTIFICACIÓN DE PASIVOS AMBIENTALES DEL SUBSECTOR HIDROCARBUROS**

Escala: 1:16 000  
 Datum Horizontal WGS84  
 Proyección Transversa de Mercator  
 Sistema de Coordenadas: UTM - Zona 17

Elaborado: **SIG OEFA** Fecha: Junio 2014

Fuente: Cartas Nacionales, escala 1:100 000 - IGN; Imágenes satelitales Google Maps; Lotes Petroleros PERUPETRO - Marzo 2013; Identificación de pasivos OSINERGMIN 2009 - 2010; PERUPETRO 2002.

485600

486000

486400

9485600

9485200

9484800

9484400

9485600

9485200

9484800

9484400





PERÚ

Ministerio  
del Ambiente

Organismo de Evaluación y  
Fiscalización Ambiental - OEFA

Dirección de Evaluación

"Año de la Promoción de la Industria Responsable y del Compromiso Climático"  
"Decenio de las Personas con Discapacidad en el Perú"

# ANEXO 4

Reporte de Monitoreo de Suelo





PERÚ

Ministerio  
del AmbienteOrganismo de Evaluación y  
Fiscalización Ambiental - OEFA

FICHA SUELO

N° 144 - SU

"Decenio de las Personas con Discapacidad en el Perú"  
"Año de la Promoción de la Industria Responsable y del Compromiso Climático"

## REPORTE DE MONITOREO AMBIENTAL EN EL MARCO DE LA IDENTIFICACIÓN DE PASIVOS AMBIENTALES DEL SUBSECTOR HIDROCARBUROS

### 1. DATOS GENERALES

Actividad	Identificación de pasivos ambientales del subsector hidrocarburos en el Lote III - Pozo con código PERUPETRO T2334.
Localidad, distrito, provincia y departamento	Distrito de La Brea, Provincia Talara, Departamento Piura.

### 2. DATOS DEL MONITOREO

Fecha inicio (dd-mm-aa)	25 - 04 - 2014
Fecha fin (dd-mm-aa)	25 - 04 - 2014
Equipo Técnico	César Abel Sebastián Gonzales (Dirección de Evaluación) Franchesca Pineda Tasayco (Dirección de Evaluación)

#### Puntos de monitoreo de suelo


N°	Código punto muestreo	Matriz	Fecha	Hora	Coordenadas UTM (Datum WGS84)			Descripción
					Zona	Este	Norte	
1	F00915-SU01	SU	25/04/2014	15:32	17	485985	9484923	La muestra de suelo se tomó a 1,70 m de distancia del casing del Pozo y a una profundidad de 0,20 m de la superficie del suelo.
2	F00915-SU02	SU	25/04/2014	15:40	17	485985	9484923	La muestra de suelo se tomó a 3,40 m de distancia del casing del Pozo y a una profundidad de 0,20 m de la superficie del suelo.

#### Protocolo de monitoreo

Guía para Muestreo de Suelos en el marco del Decreto Supremo N° 002-2013-MINAM, Estándares de Calidad Ambiental (ECA) para Suelo, aprobada con R.M. N° 085-2014-MINAM - Ministerio del Ambiente.

#### Parámetros a analizar

Matriz	Parámetros a analizar	Observaciones
Suelo	Fracción de Hidrocarburos F1 (C <sub>5</sub> -C <sub>10</sub> ) Fracción de Hidrocarburos F2 (C <sub>10</sub> -C <sub>28</sub> ) Fracción de Hidrocarburos F3 (C <sub>28</sub> -C <sub>40</sub> )	Análisis en Laboratorio TDR N° 0858-LAB-2014





PERÚ

Ministerio del Ambiente

Organismo de Evaluación y Fiscalización Ambiental - OEFA

"Decenio de las Personas con Discapacidad en el Perú"  
"Año de la Promoción de la Industria Responsable y del Compromiso Climático"

### Laboratorio

AGQ Perú S.A.C.

### 3. OBSERVACIONES

- El estado de tiempo en la zona se presentó nublado, cielo con presencia de nubes y ligera brisa.
- Esta ficha no incluye los resultados analíticos del monitoreo ambiental, por cuanto aún no se cuenta con los reportes de laboratorio.

### 4. ANEXOS

	Sí	No
Copia de Cadena de Custodia con sello de recepción del laboratorio	X	
Registro fotográfico de cada muestra	X	

### FECHA

San Isidro, 10 JUL. 2014



FRANCESCA PINEDA TASAYCO  
EVALUADORA





PERÚ

Ministerio  
del Ambiente

Organismo de Evaluación y  
Fiscalización Ambiental - OEFA

"Decenio de las Personas con Discapacidad en el Perú"  
"Año de la Promoción de la Industria Responsable y del Compromiso Climático"

## ANEXO I

Copia de Cadena de Custodia con sello de recepción del laboratorio





CADENA DE CUSTODIA / SOLICITUD DE ANÁLISIS

ORGANISMO DE EVALUACIÓN Y FISCALIZACIÓN AMBIENTAL - OEFA  
 AV. REPÚBLICA DE PANAMÁ N° 3542 - SAN BORDO, LIMA, PERÚ  
 ING. CARLOS GUILLÉN PANTIGOSO  
 964749492 / guillen@oeffa.gob.pe  
 TÉRMINOS DE REFERENCIA N° 0858 - IAS - 2014

OTRO:  MAP:

Preserv.: Otro  
 pH+5   
 pH+2   
 E   
 P   
 V

LABORATORIO: (2) IN STU

ANÁLISIS REQUERIDOS

LABORATORIO: (2) IN STU

Indicar con una [X] los recuadros inferiores según los análisis requeridos por cada muestra

FRACCIÓN DE HIPOCÁRBURIS (Cp - Ca)	
FRACCIÓN DE HIPOCÁRBURIS (Cp - Ca)	
FRACCIÓN DE HIPOCÁRBURIS (Cp - Ca)	

Código de Laboratorio	Punto de Muestreo	Muestreo		(1) Tipo Muestra / Matriz	Coordenadas UTM (E - N - HUSO)
		Fecha (dd-mm-aa)	Hora (24:00)		
F00915 - S001		25-04-14	15:32	Muestra sólida / Suelo	
F00915 - S002		25-04-14	15:40	Muestra sólida / Suelo	

Numero de alícuotas/frascos por punto de muestreo: 1

(1) MATRIZ: Agua Residual: Doméstica, Municipal, Industrial; Agua Natural: Subterránea (Manantial/ Pozo, Tercia), Superficial; Laguna/Lago; Agua de Consumo Humano: Bebida (Gravable, embotellada), Frío, Laguna artificial; Agua Salada: Mar, Salobre  
 Agua de proceso: circulación/transporte, almacenamiento, distribución; celdera, Biolab, Muestra Sólida (Suelo, Lodo, Sedimento), Calidad de Aire (CA), (PM-10, PM-2.5 (HAP), SO<sub>2</sub>, Captaores), Emisiones (Partículas totales)  
 (2) IN STU: En caso de muestras tomadas por el cliente en donde quiera que los parámetros in situ se muestren en el informe de laboratorio, indicar Parámetro y valor obtenido.

INFORMACIÓN DEL MUESTREO

OBSERVACIONES / INCIDENTES

LABORATORIO - RECEPCIÓN DE MUESTRAS

AGO PERU S.A.C.  
 30 MAR 2014

Nombre: \_\_\_\_\_  
 Cargo: \_\_\_\_\_  
 Firma: \_\_\_\_\_

Entregado por: \_\_\_\_\_  
 Recibido por: \_\_\_\_\_  
 Fecha: (dd-mm-aa) \_\_\_\_\_

AGQ PERU S.A.C., RUC 20512225965, Av. Santa Rosa # 511 La Perla, Cellino.T: (1) 720 27 00; Email: operadoresperu@agq.com.pe; www.agq.com.pe





PERÚ

Ministerio  
del Ambiente

Organismo de Evaluación y  
Fiscalización Ambiental - OEFA

"Decenio de las Personas con Discapacidad en el Perú"  
"Año de la Promoción de la Industria Responsable y del Compromiso Climático"

## ANEXO II

Registro fotográfico





PERÚ

Ministerio  
del Ambiente

Organismo de Evaluación y  
Fiscalización Ambiental - OEFA

"Decenio de las Personas con Discapacidad en el Perú"  
"Año de la Promoción de la Industria Responsable y del Compromiso Climático"



Fotografía N° 1. Toma de muestra en el punto F00915-SU01, ubicado a 1.70 m de distancia del casing del pozo T2334 a una profundidad de 0.20 m de la superficie del suelo.



Fotografía N° 2. Toma de muestra en el punto F00915-SU02, ubicado a 3.40 m de distancia del casing del pozo T2334 a una profundidad de 0.20 m de la superficie del suelo.





PERÚ

Ministerio  
del Ambiente

Organismo de Evaluación y  
Fiscalización Ambiental - OEFA

Dirección de Evaluación

"Año de la Promoción de la Industria Responsable y del Compromiso Climático"  
"Decenio de las Personas con Discapacidad en el Perú"

# ANEXO 5


Informe de ensayo de laboratorio



INFORME DE ENSAYO			
Nº de Referencia:	S-14/12384	Registrada en:	AGQ Perú
Análisis:	S-2000 (TPHs C5-C40_a)	Centro Análisis:	AGQ España
Tipo Muestra:	SUELOS RD	Fecha Toma Muestra:	25/04/2014
Lugar de Muestreo:	LA BREA TALARA-PIURA	Fecha Recepción:	30/04/2014
Punto de Muestreo:	F00915-SU01	Fecha Inicio:	09/05/2014
Muestreado por:	Cliente	Fecha Fin:	27/05/2014
Descripción:	TDR Nº 0858 / F00915-SU01	Lote:	
		Cliente:	OEFA
		Domicilio:	AV. REPUBLICA DE PANAMA NRO.3542SAN ISIDRO LIMA LIMA
		Cod Cliente:	106327
		Contrato:	PE14-0179-AMB
		Cliente tercero:	
		PNT Muestreo	


En continuación se expone el Informe de Ensayo y Anexo Técnico asociados a la muestra, en los cuales se pueden consultar toda la información relacionada con los ensayos realizados.

Los Resultados emitidos en este informe, no han sido corregidos con factores de recuperación. Siguiendo el protocolo recogido en nuestro manual de calidad, AGQ guardará bajo condiciones controladas la muestra durante un periodo determinado después de la finalización del análisis. Una vez transcurrido este periodo, la muestra será eliminada. Si desea información adicional o cualquier aclaración, no dude en ponerse en contacto con nosotros.



P. A.

Mercedes Naranjo Vasco  
Resp. Lab. Inorgánico



P. A.

Jesús Pineda Valdecantos  
Resp. Lab. Orgánico

Fecha Emisión 27/5/14

Observaciones:

HORA DE MUESTREO= 15.32 HORAS

**Autorizaciones - Homologaciones**

EMPRESA COLABORADORA MINISTERIO MEDIO AMBIENTE. - AUTORIZACION POR PARTE CONSEJERIA AGRICULTURA DE LA JUNTA DE ANDALUCIA. - ENTIDAD COLABORADORA DE LA CONSEJERIA MEDIO AMBIENTE DE LA JUNTA DE ANDALUCIA (ECCMA). - AUTORIZACION DE LA CONSEJERIA AGRICULTURA DE LA COMUNIDAD VALENCIANA. - HOMOLOGACION DE LA CONSEJERIA AGRICULTURA DE CASTILLA LA MANCHA

**INFORME DE ENSAYO**

Nº de Referencia: S-14/12384	Tipo Muestra: SUELOS RD
Descripción: TDR Nº 0858 / F00915-SU01	Fecha Fin: 27/05/2014

**RESULTADOS ANALITICOS**

Parámetro	Resultado	Unidades	CMA
<b>Características Básicas</b>			
Humedad	4,21	%	

Nota: L.D.T.: Límite de Determinación. SP: sólo parental. Los Resultados de este informe solo afectan a la muestra tal como es recibida en el laboratorio. Queda prohibida la reproducción parcial de este informe sin la aprobación por escrito del laboratorio. Las incertidumbres (expresadas como +/-2s) están recogidas en el anexo técnico adjunto. Los parámetros marcados con asterisco (\*) no están incluidos en el Alicante de Acreditación. El cliente proporciona todos los datos asociados a la Toma de Muestras, cuando esta ha sido realizada por él. N/A: No Aplica. El método de análisis de multiresiduos no es el más adecuado para la determinación de S elemental, los valores obtenidos deben ser considerados como semicuantitativos y orientativos

### INFORME DE ENSAYO

Nº de Referencia: S-14/12384	Tipo Muestra: SUELOS RD
Descripción: TDR Nº 0858 / F00915-SU01	Fecha Fin: 27/05/2014

### RESULTADOS ANALITICOS

Parámetro	Resultado	Unidades	CMA	Parámetro	Resultado	Unidades	CMA
<b>Hidrocarburos</b>							
Hidrocarb Totales >C10-C28	370	mg/Kg		Hidrocarb Totales >C28-C40	874	mg/Kg	
Hidrocarb Totales >C6-C10	< 10	mg/Kg		* Hidrocarburos Totales C5-C10	< 10	mg/Kg	
* Hidrocarb Totales >C5-C40	1244	mg/Kg		* Hidrocarburos Totales C5	< 10	mg/Kg	

Nota: L.D.T.: Límite de Determinación. SP: sólo parental. Los Resultados de este informe solo afectan a la muestra tal como es recibida en el laboratorio. Queda prohibida la reproducción parcial de este informe sin la aprobación por escrito del laboratorio. Las incertidumbres (expresadas como +/-2s) están recogidas en el anexo técnico adjunto. Los parámetros marcados con asterisco (\*) no están incluidos en el Alcance de Acreditación. El cliente proporciona todos los datos asociados a la Toma de Muestras, cuando esta ha sido realizada por él. N/A: No Aplica. El método de análisis de multiresiduos no es el más adecuado para la determinación de S elemental, los valores obtenidos deben ser considerados como semicuantitativos y orientativos

**INFORME DE ENSAYO**

Nº de Referencia: S-14/12384	Tipo Muestra: SUELOS RD
Descripción: TDR Nº 0858 / F00915-SU01	Fecha Fin: 27/05/2014

**ANEXO TECNICO**

Parámetro	PNT	Técnica	Incert	Rango (1)
<b>Características Básicas</b>				
Humedad	PE-980	Gravimetría	±7%	0,1 - 50 %

Nota: L.D.T.: Límite de Determinación. SP: sólo parental. Los Resultados de este informe solo afectan a la muestra tal como es recibida en el laboratorio. Queda prohibida la reproducción parcial de este informe sin la aprobación por escrito del laboratorio. Las incertidumbres (expresadas como +/2s) están recogidas en el anexo técnico adjunto. Los parámetros marcados con asterisco (\*) no están incluidos en el Alcance de Acreditación. El cliente proporciona todos los datos asociados a la Toma de Muestras, cuando esta ha sido realizada por él. N/A: No Aplica. El método de análisis de multiresiduos no es el más adecuado para la determinación de S elemental, los valores obtenidos deben ser considerados como semicuantitativos y orientativos

**INFORME DE ENSAYO**

Nº de Referencia: S-14/12384	Tipo Muestra: SUELOS RD
Descripción: TDR Nº 0858 / F00915-SU01	Fecha Fin: 27/05/2014

**ANEXO TECNICO**

Parámetro	Incert	Rango (1)	Parámetro	Incert	Rango (1)
<b>Hidrocarburos</b>					
<b>PNT: PE-649</b>					
	<b>Técnica</b>	<b>Cromat CG FID/ECD</b>			
Hidrocarb Totales >C10-C28	±27%	10 - 20000 mg/Kg	Hidrocarb Totales >C28-C40	±27%	10 - 20000 mg/Kg
Hidrocarb Totales >C6-C10	±27%	10 - 20000 mg/Kg	* Hidrocarburos Totales C5-C10	-	10 - 20000 mg/Kg
* Hidrocarb Totales >C5-C40	-	10 - 30000 mg/Kg	* Hidrocarburos Totales C5	-	10 - 20000 mg/Kg


Nota: L.D.T.: Límite de Determinación. SP: sólo parental. Los Resultados de este informe solo afectan a la muestra tal como es recibida en el laboratorio. Queda prohibida la reproducción parcial de este informe sin la aprobación por escrito del laboratorio. Las incertidumbres (expresadas como +/-2s) están recogidas en el anexo técnico adjunto. Los parámetros marcados con asterisco (\*) no están incluidos en el Alcance de Acreditación. El cliente proporciona todos los datos asociados a la Toma de Muestras, cuando esta ha sido realizada por él. N/A: No Aplica. El método de análisis de multiresiduos no es el más adecuado para la determinación de S elemental, los valores obtenidos deben ser considerados como semicuantitativos y orientativos

(1) El rango mínimo se corresponde con el límite de Determinación, a partir del cual cuantificamos.

INFORME DE ENSAYO			
Nº de Referencia:	S-14/12385	Registrada en:	AGQ Perú
Análisis:	S-2000 (TPHs C5-C40_a)	Centro Análisis:	AGQ España
Tipo Muestra:	SUELOS RD	Fecha Toma Muestra:	25/04/2014
Lugar de Muestreo:	LA BREA TALARA-PIURA	Fecha Recepción:	30/04/2014
Punto de Muestreo:	F00915-SU02	Fecha Inicio:	09/05/2014
Muestreado por:	Ciente	Fecha Fin:	27/05/2014
Descripción:	TDR Nº 0858 / F00915-SU02	Lote:	
		Ciente:	OEFA
		Domicilio:	AV. REPUBLICA DE PANAMA NRO.3542SAN ISIDRO LIMA LIMA
		Cod Cliente:	106327
		Contrato:	PE14-0179-AMB
		Ciente tercero:	
		PNT Muestreo	


Continuación se expone el Informe de Ensayo y Anexo Técnico asociados a la muestra, en los cuales se pueden consultar toda la información relacionada con los ensayos realizados.

Los Resultados emitidos en este informe, no han sido corregidos con factores de recuperación. Siguiendo el protocolo recogido en nuestro manual de calidad, AGQ guardará bajo condiciones controladas la muestra durante un periodo determinado después de la finalización del análisis. Una vez transcurrido este periodo, la muestra será eliminada. Si desea información adicional o cualquier aclaración, no dude en ponerse en contacto con nosotros.



P. A.

Mercedes Naranjo Vasco  
Resp. Lab. Inorgánico



P. A.

Jesús Pineda Valdecantos  
Resp. Lab. Orgánico

Fecha Emisión 27/5/14

Observaciones:

HORA DE MUESTREO= 15.40 HORAS

#### Autorizaciones - Homologaciones

EMPRESA COLABORADORA MINISTERIO MEDIO AMBIENTE. - AUTORIZACION POR PARTE CONSEJERIA AGRICULTURA DE LA JUNTA DE ANDALUCIA. - ENTIDAD COLABORADORA DE LA CONSEJERIA MEDIO AMBIENTE DE LA JUNTA DE ANDALUCIA (ECCMA). - AUTORIZACION DE LA CONSEJERIA AGRICULTURA DE LA COMUNIDAD VALENCIANA. - HOMOLOGACION DE LA CONSEJERIA AGRICULTURA DE CASTILLA LA MANCHA

**INFORME DE ENSAYO**

Nº de Referencia: S-14/12385

Tipo Muestra: SUELOS RD

Descripción: TDR Nº 0858 / F00915-SU02

Fecha Fin: 27/05/2014

**RESULTADOS ANALITICOS**

Parámetro	Resultado	Unidades	CMA
<b>Características Básicas</b>			
Humedad	0,79	%	

Nota: L.D.T.: Límite de Determinación. SP: sólo parental. Los Resultados de este informe solo afectan a la muestra tal como es recibida en el laboratorio. Queda prohibida la reproducción parcial de este informe sin la aprobación por escrito del laboratorio. Las incertidumbres (expresadas como +/-2s) están recogidas en el anexo técnico adjunto. Los parámetros marcados con asterisco (\*) no están incluidos en el Alcance de Acreditación. El cliente proporciona todos los datos asociados a la Toma de Muestras, cuando esta ha sido realizada por él. N/A: No Aplica. El método de análisis de multiresiduos no es el más adecuado para la determinación de S elemental, los valores obtenidos deben ser considerados como semicuantitativos y orientativos

**INFORME DE ENSAYO**

Nº de Referencia: S-14/12385

Tipo Muestra: SUELOS RD

Descripción: TDR Nº 0858 / F00915-SU02

Fecha Fin: 27/05/2014

**RESULTADOS ANALITICOS**

Parámetro	Resultado	Unidades	CMA	Parámetro	Resultado	Unidades	CMA
<b>Hidrocarburos</b>							
Hidrocarb Totales >C10-C28	< 10	mg/Kg		Hidrocarb Totales >C28-C40	< 10	mg/Kg	
Hidrocarb Totales >C6-C10	< 10	mg/Kg		* Hidrocarburos Totales C5-C10	< 10	mg/Kg	
* Hidrocarb Totales >C5-C40	< 10	mg/Kg		* Hidrocarburos Totales C5	< 10	mg/Kg	

Nota: L.D.T.: Límite de Determinación. SP: sólo parental. Los Resultados de este informe solo afectan a la muestra tal como es recibida en el laboratorio. Queda prohibida la reproducción parcial de este informe sin la aprobación por escrito del laboratorio. Las incertidumbres (expresadas como +/-2s) están recogidas en el anexo técnico adjunto. Los parámetros marcados con asterisco (\*) no están incluidos en el Alcance de Acreditación. El cliente proporciona todos los datos asociados a la Toma de Muestras, cuando esta ha sido realizada por él. N/A: No Aplica. El método de análisis de multiresiduos no es el más adecuado para la determinación de S elemental, los valores obtenidos deben ser considerados como semicuantitativos y orientativos

INFORME DE ENSAYO			
Nº de Referencia:	S-14/12385	Tipo Muestra:	SUELOS RD
Descripción:	TDR Nº 0858 / F00915-SU02	Fecha Fin:	27/05/2014

ANEXO TECNICO				
Parámetro	PNT	Técnica	Incert	Rango (1)
Características Básicas				
Humedad	PE-980	Gravimetría	±7%	0,1 - 50 %

Nota: L.D.T.: Límite de Determinación. SP: sólo parental. Los Resultados de este informe solo afectan a la muestra tal como es recibida en el laboratorio. Queda prohibida la reproducción parcial de este informe sin la aprobación por escrito del laboratorio. Las incertidumbres (expresadas como +/-2s) están recogidas en el anexo técnico adjunto. Los parámetros marcados con asterisco (\*) no están incluidos en el Alcance de Acreditación. El cliente proporciona todos los datos asociados a la Toma de Muestras, cuando esta ha sido realizada por él. N/A: No Aplica. El método de análisis de multiresiduos no es el más adecuado para la determinación de S elemental, los valores obtenidos deben ser considerados como semicuantitativos y orientativos

**INFORME DE ENSAYO**

Nº de Referencia: S-14/12385

Tipo Muestra: SUELOS RD

Descripción: TDR Nº 0858 / F00915-SU02

Fecha Fin: 27/05/2014

**ANEXO TECNICO**

Parámetro	Incert	Rango (1)	Parámetro	Incert	Rango (1)
<b>Hidrocarburos</b>					
<b>PNT: PE-649</b>					
	<b>Técnica</b>	<b>Cromat CG FID/ECD</b>			
Hidrocarb Totales >C10-C28	±27%	10 - 20000 mg/Kg	Hidrocarb Totales >C28-C40	±27%	10 - 20000 mg/Kg
Hidrocarb Totales >C6-C10	±27%	10 - 20000 mg/Kg	* Hidrocarburos Totales C5-C10	-	10 - 20000 mg/Kg
* Hidrocarb Totales >C5-C40	-	10 - 30000 mg/Kg	* Hidrocarburos Totales C5	-	10 - 20000 mg/Kg

Nota: L.D.T.: Límite de Determinación. SP: sólo parental. Los Resultados de este informe solo afectan a la muestra tal como es recibida en el laboratorio. Queda prohibida la reproducción parcial de este informe sin la aprobación por escrito del laboratorio. Las incertidumbres (expresadas como +/-2s) están recogidas en el anexo técnico adjunto. Los parámetros marcados con asterisco (\*) no están incluidos en el Alcance de Acreditación. El cliente proporciona todos los datos asociados a la Toma de Muestras, cuando esta ha sido realizada por él. N/A: No Aplica. El método de análisis de multiresiduos no es el más adecuado para la determinación de S elemental, los valores obtenidos deben ser considerados como semicuantitativos y orientativos

(1) El rango mínimo se corresponde con el límite de Determinación, a partir del cual cuantificamos.



PERÚ

Ministerio  
del Ambiente

Organismo de Evaluación y  
Fiscalización Ambiental - OEFA

Dirección de Evaluación

"Año de la Promoción de la Industria Responsable y del Compromiso Climático"  
"Decenio de las Personas con Discapacidad en el Perú"

## **ANEXO 6**

Ficha de información de pozo (Fuente: Estudio PERUPETRO)



### INFORMACIÓN DE POZO

<b>Pozo</b>	T2334	<b>Área</b>	La Brea	<b>Lote</b>	III
Coordenada Este			Coordenada Norte		
<b>Cía Operadora</b>	Mercantile				
<b>Cía Perforació</b>	IPCo				
<b>Prioridad de Abandono</b>					
<b>Fecha de Perforación</b>	25/06/1928	<b>Profundidad total</b>	1046		
<b>Fecha de Completación</b>	25/06/1928	<b>Profundidad efectiva</b>	1046		
<b>Casing de Superficie e Intermedios</b>	12 1/2"				
<b>Profundidad de casing de Superficie e Intermedios</b>	102'- 10'				
<b>Casing de producción y laines</b>	8 5/8"				
<b>Profundidad de casing de producción y laines</b>	1045'- 10'				
<b>Intervalos Perforados</b>	1025'- 771'(3)				
<b>Tope Cemento</b>			<b>Formaciones</b>	Salina	
<b>Tipo y Cantidad de Tapones</b>					
<b>Profundidad de tapones</b>					
<b>Tope de Tapones</b>	0	<b>Estado</b>	Abandonado por no económico		
<b>Intervalos abiertos</b>			<b>Fecha de último Estado</b>	31/07/1985	
<b>Adecuadamente abandonado</b>	No		<b>Último Servicio de Pozos</b>	No registra	
<b>Cumple con Legislación</b>	No		<b>Fecha Último Servicio de Pozos</b>		
<b>Impacto Ambiental y Seguridad</b>					
<b>Código Intervención</b>	2A	<b>Se encuentra entre Construcciones</b>			
<b>Estado del pozo</b>	ATA	<b>Acceso</b>			
<b>Identificado</b>			<b>Terraplèn</b>		
<b>Rx Abandono</b>	<input type="checkbox"/>		<b>Foto</b>	<input type="checkbox"/>	
<b>Observaciones</b>					





PERÚ

Ministerio  
del Ambiente

Organismo de Evaluación y  
Fiscalización Ambiental - OEFA

Dirección de Evaluación

"Año de la Promoción de la Industria Responsable y del Compromiso Climático"  
"Decenio de las Personas con Discapacidad en el Perú"

# ANEXO 7

Ficha de identificación de Pasivos Ambientales del OSINERGMIN



Número: 205

Fecha: 16 de Noviembre del 2009

**1. LOCALIZACIÓN**

Lote: III

Área de Producción : La Brea

Distrito: La Brea

Provincia: Talara

Región: Piura

Identificación del Pozo según PERUPETRO : T2334

Coordenadas UTM Insitu (Sistema WGS84)

Zona

Norte

Este

17

9484924

485990

**2. DESCRIPCIÓN DEL PASIVO AMBIENTAL**

En la plataforma del pozo ATA T2334 no se observó suelos impregnados con hidrocarburos a nivel de superficie, no se observaron poblaciones cercanas, la zona no cuenta con vías de acceso al pozo. Las especies vegetales de la zona son: Espino, Gramíneas, Hualchaco y Zapote, entre otras.

**3. REGISTRO FOTOGRÁFICO**

**4. CAUSA / ORIGEN**

Pozo mal abandonado

**5. TIPOS DE PASIVOS AMBIENTALES (Marque con X el que corresponda):**

Pozos abandonados	<input checked="" type="checkbox"/>	Efluentes	
Instalaciones mal abandonadas		Emisiones	
Suelos contaminados		Restos o depósitos de residuos	

**6. CATEGORÍA AMBIENTAL (Marque con X el que corresponda).**

Contaminación Ambiental		Aspectos de interés Humano	
Aspectos Estéticos		Ecológico	

**7. TITULAR ACTUAL**

INTEROIL PERU S.A.

**8. TITULAR (S) ANTERIOR (ES)**

IPCo ( Fecha de perforación: 25/06/1928, Fecha de Abandono o última intervención: 31/07/1951)

**9. RESULTADO DE MONITOREOS (En caso aplique) (Preliminar)**

NO APLICA

**10. OBSERVACIONES**

