



PERÚ

Ministerio
del AmbienteOrganismo de Evaluación y
Fiscalización Ambiental - OEFA

Dirección

ORGANISMO DE EVALUACIÓN Y FISCALIZACIÓN AMBIENTAL	
SUBSECTOR DE CALIDAD AMBIENTAL	
RECIBIDO	
18 DIC. 2014	
V°B° _____	Hora: 12:00 PM
Firma _____	

"Año de la Promoción de la Industria Responsable y del Compromiso Climático"
"Decenio de las Personas con Discapacidad en el Perú"

INFORME N° 184 - 2014-OEFA/DE-SDCA-CIPASH

PARA : **CARLOS ALLEN GUILLÉN PANTIGOZO**
Coordinador para la Identificación de Pasivos Ambientales del Subsector Hidrocarburos

DE : **STEVEN BENDEZÚ BENDEZÚ**
Tercero Evaluador para la Identificación de Pasivos Ambientales del Subsector Hidrocarburos

ASUNTO : Identificación de pasivo ambiental del subsector hidrocarburos con código de Ficha OEFA F00341, ubicado en el Lote VII/VI (ex lote VII), en el distrito de La Brea de la provincia Talara del departamento de Piura.

FECHA : San Isidro, 16 DIC. 2014

El presente informe de identificación de pasivo ambiental del subsector hidrocarburos ha sido elaborado en el marco de la Ley N° 29134 - Ley que regula los pasivos ambientales del subsector hidrocarburos¹ y su reglamento², así como en aplicación de la Directiva N° 001-2013-OEFA/CD³.

I. OBJETO

1. El presente Informe tiene por objeto comunicar que el pozo mal abandonado (con código PERUPETRO T_343) y el suelo contaminado circundante a él, constituyen un pasivo ambiental del subsector hidrocarburos, identificado con código de Ficha OEFA F00341. Este pasivo ambiental se encuentra ubicado en el VII/VI (ex Lote VII), en el distrito de La Brea de la provincia Talara del departamento de Piura, el cual fue verificado en campo el 9 de mayo de 2013.

II. MARCO NORMATIVO

2. Mediante la Ley N° 29134 - Ley que regula los pasivos ambientales del subsector hidrocarburos, se establecen las reglas aplicables a la gestión de los pasivos ambientales en las actividades del subsector hidrocarburos, con la finalidad de reducir o eliminar sus impactos negativos en la salud, la población, el ecosistema circundante y la propiedad.
3. El Artículo 2° de la citada Ley, define a los pasivos ambientales como aquellos pozos e instalaciones mal abandonados, los suelos contaminados, los efluentes, emisiones, restos o depósitos de residuos ubicados en cualquier lugar del territorio nacional, incluyendo el zócalo marino, producidos como consecuencia de operaciones en el subsector hidrocarburos, realizadas por parte de empresas que han cesado sus actividades en el área donde se produjeron dichos impactos.
4. El Numeral 6.3 del Artículo 6° del Reglamento de la Ley N° 29134, aprobado mediante Decreto Supremo N° 004-2011-EM, dispone que la autoridad a cargo de la fiscalización y

¹ Publicado en el diario oficial El Peruano el 17 de noviembre de 2007.

² Decreto Supremo N° 004-2011-EM

³ Directiva N° 001-2013-OEFA/CD - Directiva para la identificación de pasivos ambientales en el subsector hidrocarburos a cargo del OEFA y la Metodología para la Estimación del Nivel de Riesgo de Pasivos Ambientales en el Subsector Hidrocarburos, aprobada con Resolución de Consejo Directivo N° 022-2013-OEFA/CD del 22 de mayo de 2013.

sanción del cumplimiento de las obligaciones ambientales contenidas en el Reglamento de la Ley N° 29134 es el OSINERGMIN, en tanto no se efectúe la transferencia de funciones de evaluación, supervisión, fiscalización, control y sanción en materia ambiental al OEFA, de acuerdo a lo establecido en la Primera Disposición Complementaria Transitoria de la Ley N° 29325 y el Decreto Supremo N° 001-2010-MINAM.

5. Con la finalidad de dar cumplimiento a lo dispuesto en la Ley N° 29325, y dentro del proceso gradual de transferencia de las funciones de las entidades del Gobierno Nacional con competencias en evaluación, supervisión, fiscalización, control y sanción ambiental, mediante Decreto Supremo N° 001-2010-MINAM se aprobó el inicio del proceso de transferencia de las funciones de supervisión, fiscalización y sanción en materia ambiental del OSINERGMIN al Organismo de Evaluación y Fiscalización Ambiental - OEFA, y posteriormente por medio de la Resolución Ministerial N° 042-2013-MINAM, publicada el 19 de febrero de 2013, el Ministerio del Ambiente precisó que el Organismo de Evaluación y Fiscalización Ambiental - OEFA es competente para ejercer la función de identificación de pasivos ambientales de hidrocarburos, en el marco de lo establecido en la Ley N° 29134 y su Reglamento.
6. Asimismo, mediante Resolución de Consejo Directivo N° 022-2013-OEFA/CD del 22 de mayo de 2013, se aprobó la Directiva N° 001-2013-OEFA/CD - Directiva para la identificación de pasivos ambientales en el subsector hidrocarburos a cargo del OEFA y la Metodología para la Estimación del Nivel de Riesgo de Pasivos Ambientales en el Subsector Hidrocarburos.

A continuación se detallan las acciones desarrolladas:

III. IDENTIFICACIÓN DE PASIVO AMBIENTAL DEL SUBSECTOR HIDROCARBUROS CON CÓDIGO DE FICHA OEFA N° F00341

III.1 Revisión Documentaria

7. Entre los años 2001 y 2002, PERUPETRO S.A. (en adelante, PERUPETRO) realizó el estudio denominado "Pasivos Ambientales - Estudio de Pozos ATA, APA y DPA"⁴ (en adelante, Estudio PERUPETRO), evaluándose un total de 8 944 pozos, los cuales fueron clasificados con un código de intervención⁵, para priorizar su abandono o considerarlo dentro de un programa de rehabilitación.
8. De acuerdo al Estudio PERUPETRO, 401 pozos fueron clasificados con los códigos 1A y 1B; sin embargo, se priorizaron los trabajos de abandono de 204 pozos ubicados en los campos del noroeste del Perú, así como los pozos ubicados en el sector Pirín y Ahuallane en Puno, en la medida que representaban un mayor peligro a la seguridad integral de las personas. La ejecución del programa de abandono técnico definitivo de dichos pozos estuvo a cargo de PETROPERÚ S.A. (en adelante, PETROPERÚ), según la autorización dispuesta en el Artículo 6° de la Ley N° 28880 - Ley que autoriza Crédito Suplementario en el Presupuesto del Sector Público para el Año Fiscal 2006 y dicta otras medidas.

⁴ Pozo ATA: Pozo con abandono temporal.
Pozo APA: Pozo con abandono permanente.
Pozo DPA: Pozo abandonado durante la perforación.

⁵ 1A: Pozos que necesitan abandono permanente, por constituir un verdadero peligro a la seguridad integral de las personas.
1B: Pozos que necesitan abandono permanente, porque potencialmente pueden contaminar el ambiente.
1C: Pozos secos, productores de agua, que no contaminan el ambiente y no son un peligro para las personas.
2A: Pozos que de alguna forma debe considerarse su rehabilitación, ya sea para ponerlos en producción o para incluirlos dentro de proyectos de recuperación mejorada.

9. Entre los años 2009 y 2010, el OSINERGMIN realizó trabajos de identificación de pasivos ambientales del subsector hidrocarburos, identificándose 6 271 pozos, de los cuales 4 634 fueron considerados pasivos ambientales, de acuerdo a los informes números 19853-2009-OS-GFHL/UMAL, 7426-2010-OS-GFHL/UEEL y 13609-2010-OS-GFHL/UPPD del OSINERGMIN. Sin embargo, no todos los pozos identificados y evaluados cumplen con la definición de pasivo ambiental, de acuerdo a lo establecido en el Artículo 2° de la Ley N° 29134 - Ley que regula los Pasivos Ambientales del Subsector Hidrocarburos.
10. De la revisión documentaria, se tiene que el pasivo ambiental evaluado corresponde a un pozo inactivo, considerado en el Estudio PERUPETRO como un pozo APA que no presenta código de intervención; es decir un pozo con abandono permanente, el pozo no presenta intervalos abiertos ya que cuenta con seis (6) tapones de cemento, cuyo tope está a 20 pies (equivalente a 6 m) de profundidad. Asimismo, considera que el pozo fue abandonado adecuadamente y que cumple con la Legislación (PERUPETRO 2002) vigente de la época en la que fue elaborado el Estudio en mención (ver anexo 5).

III.2 Descripción del pasivo ambiental y área circundante

III.2.1 Identificación del área

11. De lo revisado en el Estudio de Impacto Ambiental del "Proyecto Perforación de 3022 Pozos de Desarrollo y Prospección Sísmica 2D de 59 km. Del Lote VII/VI", ubicado en los distritos de Lobitos, Pariñas y La Brea, provincia de Talara, departamento de Piura, aprobado por Resolución Directoral N° 203-2012-MEM/AEE, el Lote VII/VI (ex Lote VII) tiene como características principales las altas temperaturas que presenta durante todo el año y escasa precipitación, ubicado en una zona de vida de Desierto Superárido-Tropical.
12. El área evaluada se caracteriza por presentar una zona de planicie cercana a lomas, de escasa vegetación predominando pequeñas formaciones de matorrales; no se observa cursos de agua activos, ni la presencia de población asentada en los alrededores, tampoco se observó el desarrollo de actividades industriales en las cercanías del área de evaluación.

III.2.2 Descripción del pasivo ambiental

13. Durante la evaluación in situ realizada por el OEFA el 9 de mayo de 2013, se observó un pozo inactivo con casing de 12 plg de diámetro y tubing de 3 plg de diámetro y 0,64 m sobre la superficie del suelo en una planicie que no presenta vía de acceso; se observó el casing corroído y tapado con cemento; por lo que no presenta las condiciones necesarias que la norma exige para el abandono permanente de pozos, se realizó un recorrido exploratorio al área circundante al pozo encontrándose suelo con presencia de hidrocarburos en un radio aproximado de 5 m a la redonda (ver anexos 1, 2 y 3).
14. Para la evaluación del suelo en el área circundante al pozo se realizó un recorrido y exploración, con la finalidad de determinar la presencia de hidrocarburos estableciéndose la ubicación de los puntos de muestreo de suelo, tras el análisis de las muestras recolectadas, los resultados de los reportes de ensayo de laboratorio determinan que la concentración de la fracción de hidrocarburos F2 supera la concentración establecida en el Estándar de Calidad Ambiental para Suelo de uso agrícola aprobado por el Decreto Supremo N° 002-2013-MINAM, evidenciando la presencia de suelo contaminado con hidrocarburos, como se detalla en el ítem III.3.

15. En ese sentido, de la revisión de los antecedentes y las observaciones en campo se tiene que el pozo se encuentra mal abandonado, toda vez que no cumple con las condiciones de abandono establecidas en el Decreto Supremo N° 032-2004-EM - Reglamento de las Actividades de Exploración y Explotación de Hidrocarburos, como no contar con un último tapón de cemento desde los doscientos (200) metros de profundidad hasta la superficie, conforme se establece en el Artículo 200° del Decreto Supremo N° 032-2004-EM⁶. Asimismo, el pozo debería contar con una varilla de acero de dos (2) metros de altura con el número del pozo soldado a la plancha que tapa el pozo, tal como se establece en el Artículo 203° del Decreto Supremo N° 032-2004-EM⁷. Además de presentar suelo contaminado con hidrocarburos en el área circundante al pozo.

III.3 Identificación de contaminantes y toma de muestras

III.3.1 Calidad del suelo

16. Se realizó la toma de una muestra puntual de suelo para su correspondiente análisis en un laboratorio acreditado por INDECOPI. Para la toma de muestra se siguieron los criterios establecidos en la "Guía para Muestreo y Análisis de Suelo" del Ministerio de Energía y Minas del año 2000.
17. La descripción y ubicación de los puntos de muestreo de suelo; así como, los parámetros analizados en laboratorio se detallan en la Tabla 1:

Tabla 1: Puntos de Muestreo

Matriz	Código de muestra	Parámetros analizados	Descripción	WGS 84 ZONA 17M	
				ESTE (m)	NORTE (m)
SUELO	LVII S03	FH F2 (C10-C28) FH F3 (C28-C40) TPH (C10-C40)	Punto de muestreo ubicado a 2,0 m del pozo abandonado.	467823	9482608

FH F2 (C10-C28): Fracción de hidrocarburos F2 (C10-C28).

FH F3 (C28-C40): Fracción de hidrocarburos F3 (C28-C40).

TPH (C10-C40): Hidrocarburos Totales de Petróleo.

18. Los resultados obtenidos en laboratorio fueron comparados con el Estándar de Calidad Ambiental para Suelo de uso agrícola (Decreto Supremo N° 002-2013-MINAM), dado que no se ha observado viviendas ni actividad industrial /extractiva en curso en los alrededores a la ubicación del pozo. Se obtuvieron los siguientes resultados de laboratorio (ver anexo 4):

⁶ Decreto Supremo N° 032-2004-EM - Reglamento de las Actividades de Exploración y Explotación de Hidrocarburos. Artículo 200°.- Tapones en casos de Abandono permanente
En caso de Abandono permanente se colocará un último Tapón de cemento desde los doscientos (200) metros de profundidad hasta la superficie.

⁷ Decreto Supremo N° 032-2004-EM - Reglamento de las Actividades de Exploración y Explotación de Hidrocarburos. Artículo 203°.- Abandono permanente
En caso de Abandono Permanente, el Cabezal del Pozo deberá quedar marcado con el número del Pozo. En caso de recuperación del Cabezal del Pozo, se deberá obtener la autorización correspondiente de PERUPETRO, situación en la cual la Tubería de Revestimiento deberá ser cortada mecánicamente. En este caso, en lugar del cabezal, deberá quedar una varilla de acero de dos (2) metros de altura sobre el nivel de la superficie con el número del Pozo soldado a la plancha que tapa el Pozo. La cantina debe ser rellenada y la locación será restaurada de acuerdo al PMA del EIA o al instrumento de gestión ambiental correspondiente

"Año de la Promoción de la Industria Responsable y del Compromiso Climático"
 "Decenio de las Personas con Discapacidad en el Perú"

Tabla 2: Resultados de los análisis químicos realizados

Matriz	Código de muestra	Parámetros analizados	Resultado	Unidad	ECA o norma referencial	% que se encuentra por encima del ECA o norma referencial	Laboratorio	Número de informe de ensayo de laboratorio
SUELO	LVII S03	FH F2 (C10-C28)	1506	mg/Kg	1 200	25,5 %	SAG	071301-2013
SUELO	LVII S03	FH F3 (C28-C40)	1506	mg/Kg	3 000	No supera	SAG	071301-2013
SUELO	LVII S03	TPH (C10-C40)	2919	mg/Kg	No Aplica	No Aplica	SAG	071301-2013

FH F2 (C10-C28): Fracción de hidrocarburos F2 (C10-C28).

FH F3 (C28-C40): Fracción de hidrocarburos F3 (C28-C40).

TPH (C10-C40): Hidrocarburos Totales de Petróleo.

19. Los resultados obtenidos del análisis en laboratorio evidencian la presencia de suelo contaminado con hidrocarburos, dado que la concentración correspondiente a la Fracción de hidrocarburos F2 supera el ECA⁸ para suelo de uso agrícola.
20. A continuación se realiza la estimación del nivel de riesgo en función del parámetro Fracción de hidrocarburos F2 debido a que presentó el valor más alto en la valoración (% que supera el ECA) entre el resto de parámetros considerados para la evaluación.

III.4 Estimación del Nivel de Riesgo

21. La estimación del nivel de riesgo del pasivo ambiental, se evaluó conforme a los lineamientos establecidos en la Metodología para la Estimación del Nivel de Riesgo de Pasivos Ambientales en el Subsector Hidrocarburos aprobada por Resolución de Consejo Directivo N° 022-2013-OEFA/CD.

III.4.1 Salud

Identificación de peligros

22. Existe presencia de suelo contaminado con hidrocarburo a nivel superficial, que puede afectar la salud de la población en caso exista un contacto directo continuo y/o manipulación continua (sin la adecuada protección) con este suelo.

Estimación de la probabilidad

23. La probabilidad de ocurrencia de peligros se evaluó in situ y en gabinete, conforme a los lineamientos de la Metodología para la Estimación del Nivel de Riesgo de Pasivos Ambientales en el Subsector Hidrocarburos, conforme al siguiente detalle:

Probabilidad de la ocurrencia	Valor
Debido a la permanente presencia de suelo contaminado con hidrocarburo y a las condiciones en las que se encuentra el pozo, se estima que ocurre de manera continua.	5

Fuente: Elaboración propia (Cuadro N° 1 de la Metodología para la Estimación del Nivel de Riesgo de Pasivos Ambientales en el Subsector Hidrocarburos).

⁸ Ley N° 28611 - Ley General del Ambiente
 Artículo 31.- Del Estándar de Calidad Ambiental

31.1 El Estándar de Calidad Ambiental - ECA es la medida que establece el nivel de concentración o del grado de elementos, sustancias o parámetros físicos, químicos y biológicos, presentes en el aire, agua o suelo, en su condición de cuerpo receptor, que no representa riesgo significativo para la salud de las personas ni al ambiente.

Estimación de la consecuencia en la salud

24. La consecuencia en la salud, se evaluó in situ y en gabinete, conforme a los lineamientos establecidos en la Metodología para la Estimación del Nivel de Riesgo de Pasivos Ambientales en el Subsector Hidrocarburos, como se detalla a continuación:

$$\text{Salud} = C + 2(P) + E + \text{Pobl.}$$

Factores	Escenarios	Puntuación
Cantidad (C)	De los resultados del análisis de las muestras de suelo alrededor del pozo, se encontraron valores de concentración para la Fracción de hidrocarburos F2 de hasta 26 % por encima del ECA para suelo de uso agrícola.	2
Peligrosidad (P)	Existe suelo contaminado con hidrocarburos en el área circundante al pozo y una de las propiedades intrínsecas de los hidrocarburos es ser combustible.	2* x (2)
Extensión (E)	La población más cercana a la zona corresponde a las viviendas ubicadas en la periferia de la ciudad de Negritos el cual se encuentra a una distancia aproximada de 2,3 km.	1
Población potencialmente afectada (Pobl.)	No se evidencia la presencia de población en un radio de 1 km alrededor del área, la población más cercana se encuentra a 2,3 km.	1
Total		8

Fuente: Elaboración propia (Cuadros números 2, 3, 4 y 5 de la Metodología para la Estimación del Nivel de Riesgo de Pasivos Ambientales en el Subsector Hidrocarburos).

* La peligrosidad se multiplica por la constante 2 en la sumatoria de factores para el cálculo de la consecuencia.

**La población potencialmente afectada ha sido determinada considerando un radio de hasta 1 km, dado que la mayor distancia en el factor extensión está referida a 1 km.

25. Para la puntuación de 8, le corresponde un valor numérico de 2 (Cuadro N° 11 de la Metodología para la Estimación del Nivel de Riesgo de Pasivos Ambientales en el Subsector Hidrocarburos) para la consecuencia en la salud.

Estimación del nivel de riesgo en la salud

26. De acuerdo a lo señalado en la Metodología para la Estimación del Nivel de Riesgo de Pasivos Ambientales en el Subsector Hidrocarburos, el cálculo para la estimación de riesgo para la salud, se realiza empleando la siguiente ecuación:

$$\text{Riesgo} = \text{Probabilidad} \times \text{Consecuencia}$$

27. Reemplazando los valores obtenidos en esta ecuación tenemos: (5 x 2), el valor del riesgo para la salud es: 10, que se interpreta como un nivel de riesgo MEDIO de acuerdo a los rangos establecidos en el siguiente cuadro:

"Año de la Promoción de la Industria Responsable y del Compromiso Climático"
 "Decenio de las Personas con Discapacidad en el Perú"

Determinación del nivel de riesgo

Nivel de riesgo en función de la salud, seguridad de la población y calidad del ambiente	Rango del riesgo
Riesgo alto	16 – 25
Riesgo medio	6 – 15
Riesgo bajo	1 – 5

Fuente: Cuadro N° 14 de la Metodología para la Estimación del Nivel de Riesgo de Pasivos Ambientales en el Subsector Hidrocarburos.

III.4.2 Seguridad de la población

Identificación de peligros

28. Dada las condiciones en las que se encuentra el pozo, existe peligro de ocasionar daños en la integridad física de las personas producto de caídas y/o golpes.

Estimación de la probabilidad

29. La probabilidad de ocurrencia de peligros se evaluó in situ y en gabinete, conforme a los lineamientos de la Metodología para la Estimación del Nivel de Riesgo de Pasivos Ambientales en el Subsector Hidrocarburos, tal como se detalla a continuación:

Probabilidad de la ocurrencia	Valor
Debido a la permanente presencia de suelo contaminado con hidrocarburo y a las condiciones en las que se encuentra el pozo, se estima que ocurre de manera continua.	5

Fuente: Eleboración propia (Cuadro N° 1 de la Metodología para la Estimación del Nivel de Riesgo de Pasivos Ambientales en el Subsector Hidrocarburos).

Estimación de la consecuencia en la seguridad de la población

30. La consecuencia en la seguridad de la población se evaluó in situ y en gabinete, conforme a los lineamientos establecidos en la Metodología para la Estimación del Nivel de Riesgo de Pasivos Ambientales en el Subsector Hidrocarburos, como se detalla a continuación:

$$\text{Seguridad de la población} = \Sigma (\text{Factores})$$

Factores	Escenarios	Puntuación
Accesibilidad	La población de la periferia de la ciudad de Negritos, se encuentra aproximadamente a 2,3 km de la ubicación del pozo.	2
Potencial de colapso	Estructura del pozo a nivel de la superficie del suelo.	1
Presencia de cercos	El área del pasivo ambiental no está cercada ni señalizada.	4

"Año de la Promoción de la Industria Responsable y del Compromiso Climático"
 "Decenio de las Personas con Discapacidad en el Perú"

Factores	Escenarios	Puntuación
Potencial de incendios o explosión	Presencia de residuos de petróleo impregnados en el suelo, cuyas propiedades se encuentran neutralizadas por su exposición a la intemperie y a agentes naturales.	1
Total		8

Fuente: Elaboración propia (Cuadros números 7, 8, 9 y 10 de la Metodología para la Estimación del Nivel de Riesgo de Pasivos Ambientales en el Subsector Hidrocarburos).

31. Para la puntuación de 8, le corresponde un valor numérico de 2 (Cuadro N° 13 de la Metodología para la Estimación del Nivel de Riesgo de Pasivos Ambientales en el Subsector Hidrocarburos) para la consecuencia en la seguridad de la población.

Estimación del nivel de riesgo en la seguridad

32. De acuerdo a lo señalado en la Metodología para la Estimación del Nivel de Riesgo de Pasivos Ambientales en el Subsector Hidrocarburos, el cálculo para la estimación de riesgo para la seguridad de la población se realiza empleando la siguiente ecuación:

Riesgo = Probabilidad x Consecuencia

33. Reemplazando los valores obtenidos en esta ecuación tenemos: (5 x 2), el valor del riesgo para la seguridad de la población es: 10, que se interpreta como un nivel de riesgo MEDIO de acuerdo a los rangos establecidos en el siguiente cuadro:

Determinación del nivel de riesgo

Nivel de riesgo en función de la salud, seguridad de la población y calidad del ambiente	Rango del riesgo
Riesgo alto	16 – 25
Riesgo medio	6 – 15
Riesgo bajo	1 – 5

Fuente: Cuadro N° 14 de la Metodología para la Estimación del Nivel de Riesgo de Pasivos Ambientales en el Subsector Hidrocarburos.

III.4.3 Calidad del Ambiente

Identificación de peligros

34. Existe presencia de hidrocarburo impregnado en el suelo a nivel superficial, que afecta la calidad del suelo y puede ser transportado hacia otras áreas debido a la acción de agentes naturales como las precipitaciones pluviales y/o el viento, existiendo la posibilidad de afectar otros componentes ambientales.

Estimación de la probabilidad

35. La probabilidad de ocurrencia de peligros se evaluó in situ y en gabinete, conforme a los lineamientos de la Metodología para la Estimación del Nivel de Riesgo de Pasivos Ambientales en el Subsector Hidrocarburos, como se detalla a continuación:

"Año de la Promoción de la Industria Responsable y del Compromiso Climático"
 "Decenio de las Personas con Discapacidad en el Perú"

Probabilidad de la ocurrencia	Valor
Debido a la permanente presencia de suelo contaminado con hidrocarburo y a las condiciones en las que se encuentra el pozo, se estima que ocurre de manera continua.	5

Fuente: Elaboración propia (Cuadro N° 1 de la Metodología para la Estimación del Nivel de Riesgo de Pasivos Ambientales en el Subsector Hidrocarburos).

Estimación de la consecuencia en la calidad del ambiente

36. La consecuencia en la calidad del ambiente se evaluó in situ y en gabinete, conforme a los lineamientos establecidos en la Metodología para la Estimación del Nivel de Riesgo de Pasivos Ambientales en el Subsector Hidrocarburos, como se detalla a continuación:

$$\text{Calidad del ambiente} = C + 2(P) + E + CM$$

Factores	Escenarios	Puntuación
Cantidad (C)	De los resultados del análisis de las muestras de suelo alrededor del pozo, se encontraron valores de concentración para la Fracción de hidrocarburos F2 de hasta 26 % por encima del ECA para suelo de uso agrícola.	2
Peligrosidad (P)	Existe suelo contaminado con hidrocarburos en el área circundante al pozo y una de las propiedades intrínsecas de los hidrocarburos es ser combustible.	2* x (2)
Extensión (E)	La población más cercana a la zona corresponde a las viviendas ubicadas en la periferia de la ciudad de Negritos la cual se encuentra a una distancia aproximada de 2,3 km.	1
Calidad del Medio (CM)	El pasivo ambiental está afectando la calidad del componente ambiental suelo, debido a la presencia de Fracción de hidrocarburos F2, cuya concentración supera lo establecido en el ECA para suelo agrícola.	2
Total		9

Fuente: Elaboración propia (Cuadros números 2, 3, 4 y 6 de la Metodología para la Estimación del Nivel de Riesgo de Pasivos Ambientales en el Subsector Hidrocarburos).

* La peligrosidad se multiplica por la constante 2 en la sumatoria de factores para el cálculo de la consecuencia.

37. Para la puntuación de 9, le corresponde un valor numérico de 2 (Cuadro N° 12 de la Metodología para la Estimación del Nivel de Riesgo de Pasivos Ambientales en el Subsector Hidrocarburos) para la consecuencia en la calidad del ambiente.

Estimación del nivel de riesgo en la calidad del ambiente

38. De acuerdo a lo señalado en la Metodología para la Estimación del Nivel de Riesgo de Pasivos Ambientales en el Subsector Hidrocarburos, el cálculo para la estimación de riesgo para la calidad del ambiente, se realiza empleando la ecuación:

$$\text{Riesgo} = \text{Probabilidad} \times \text{Consecuencia}$$

39. Reemplazando los valores obtenidos en esta ecuación tenemos: (5 x 2), el valor del riesgo para la calidad del ambiente es: 10, que se interpreta como un nivel de riesgo MEDIO de acuerdo a los rangos establecidos en el siguiente cuadro:

Determinación del nivel de riesgo

Nivel de riesgo en función de la salud, seguridad de la población y calidad del ambiente	Rango del riesgo
Riesgo alto	16 – 25
Riesgo medio	6 – 15
Riesgo bajo	1 – 5

Fuente: Cuadro N° 14 de la Metodología para la Estimación del Nivel de Riesgo de Pasivos Ambientales en el Subsector Hidrocarburos.

IV. CONCLUSIONES

40. Sobre la base de las consideraciones expuestas, es posible formular las siguientes conclusiones:
- (i) El pozo identificado con código PERUPETRO T_303, califica como un pozo mal abandonado toda vez que no cuenta con un último tapón de cemento desde los doscientos (200) metros de profundidad hasta la superficie, ni con una varilla de acero de dos (2) metros de altura con el número del pozo, tal como se establece en los Artículos 200° y 203° del Decreto Supremo N° 032-2004-EM - Reglamento de las Actividades de Exploración y Explotación de Hidrocarburos.
 - (ii) En el área circundante al pozo, existe suelo contaminado por la presencia de hidrocarburos, según los resultados obtenidos en laboratorio para el parámetro Fracción de Hidrocarburos F2 (C10-C28), cuya concentración ha superado el valor establecido en el Estándar de Calidad Ambiental para suelo agrícola, aprobado por Decreto Supremo N° 002-2013-MINAM.
 - (iii) El pozo mal abandonado y el suelo del área circundante al pozo descritas en la Ficha F00341 (pozo T_343), constituyen un pasivo ambiental del subsector hidrocarburos, en la medida que cumplen con la definición de pasivo ambiental del subsector hidrocarburos establecido en el Artículo 2° de la Ley 29134 - Ley que Regula los Pasivos Ambientales del Subsector Hidrocarburos.
 - (iv) Los resultados de la estimación del nivel de riesgo de este pasivo ambiental determinan que, el nivel de riesgo para la salud es MEDIO, el nivel de riesgo para la seguridad de la población es MEDIO y el nivel de riesgo para la calidad del ambiente es MEDIO.

V. RECOMENDACIÓN

41. Conforme a las conclusiones expuestas, se recomienda remitir el presente Informe a la Dirección General de Asuntos Ambientales Energéticos del Ministerio de Energía y Minas, para su conocimiento y fines pertinentes.

"Año de la Promoción de la Industria Responsable y del Compromiso Climático"
"Decenio de las Personas con Discapacidad en el Perú"

VI. ANEXOS

1. Registro fotográfico.
2. Ficha para la identificación de pasivo ambiental en el subsector hidrocarburos (OEFA).
3. Mapa de ubicación geográfica.
4. Informes de ensayo de laboratorio y cadena de custodia.
5. Ficha de información de pozo (fuente: Estudio PERUPETRO).

Atentamente,



STEVEN BENDEZÚ BENDEZÚ
Tercero evaluador para la Identificación de
Pasivos Ambientales del Subsector
Hidrocarburos



PERÚ

Ministerio
del Ambiente

Organismo de Evaluación y
Fiscalización Ambiental - OEFA

Dirección de Evaluación

"Año de la Promoción de la Industria Responsable y del Compromiso Climático"
"Decenio de las Personas con Discapacidad en el Perú"

ANEXOS



PERÚ

Ministerio
del Ambiente

Organismo de Evaluación y
Fiscalización Ambiental - OEFA

Dirección de Evaluación

"Año de la Promoción de la Industria Responsable y del Compromiso Climático"
"Decenio de las Personas con Discapacidad en el Perú"


ANEXO 1

Registro fotográfico

"Año de la Promoción de la Industria Responsable y del Compromiso Climático"
"Decenio de las Personas con Discapacidad en el Perú"



Fotografía N° 1. Alrededores del pozo T_343, se observa topografía plana suelo arenoso y escasa vegetación



Fotografía N° 2. El pozo inactivo T_343, del cual se observa su casing sobresaliendo a nivel del terreno

"Año de la Promoción de la Industria Responsable y del Compromiso Climático"
"Decenio de las Personas con Discapacidad en el Perú"



Fotografía N° 3. Se observa que existe suelo impregnado con hidrocarburo en los alrededores al pozo.



Fotografía N° 4. Se observa suelo impregnado con hidrocarburo hasta una profundidad de 0,25 m pero la afectación es de mayor profundidad.



PERÚ

Ministerio
del Ambiente

Organismo de Evaluación y
Fiscalización Ambiental - OEFA

Dirección de Evaluación

"Año de la Promoción de la Industria Responsable y del Compromiso Climático"
"Decenio de las Personas con Discapacidad en el Perú"

ANEXO 2

Ficha para la identificación de pasivo ambiental en el subsector
hidrocarburos (OEFA)



PERÚ

Ministerio
del AmbienteOrganismo de
Evaluación y
Fiscalización Ambiental

"Año de la Promoción de la Industria Responsable y del Compromiso Climático"

"Decenio de las Personas con Discapacidad en el Perú"

Código de Ficha

F00341

FICHA PARA LA IDENTIFICACIÓN DE PASIVOS AMBIENTALES EN EL SUBSECTOR HIDROCARBUROS

Fecha de la visita: 09-may-13 Hora de la visita: 15:33 Nombre del evaluador: Marco Antonio Padilla Santoyo Dirección / Unidad: OEFA - DE

I. IDENTIFICACIÓN Y UBICACIÓN

Localidad: Distrito: La Brea Provincia: Talara Región: Plura
 Código PERUPETRO: T_343 Estado Tiempo: Lluvioso Soleado Nublado
 (Descripción) Cielo parcialmente cubierto, viento predominante de sur a norte
 Lote Nombre: VII/VI (ex Lote VII)
 Proyecto Área de operación: Pozo T_343
 Otros

Coordenadas UTM	Datum Geodésico	Zona	Norte	Este	Altitud (m)	Precisión (m)
	WGS84	17	9482608	467823	14	± 3

Breve Descripción de la zona:

El área evaluada se caracteriza por presentar una zona de planicie cercana a lomas, de escasa vegetación predominando pequeñas formaciones de matorrales; no se observa cursos de agua activos, ni la presencia de población asentada en los alrededores, tampoco se observó el desarrollo de actividades industriales en las cercanías del área de evaluación.

II. DESCRIPCIÓN DEL POSIBLE PASIVO AMBIENTAL

Tipo de Pasivo:	Pozo Abandonado <input checked="" type="radio"/>	Instalaciones mal Abandonadas <input type="radio"/>	Suelos Contaminados con Efluente o Derrame <input checked="" type="radio"/>	Emisiones <input type="radio"/>	Restos de Residuos <input type="radio"/>	Otros: ---
-----------------	--	---	---	---------------------------------	--	------------

Descripción del Pasivo Ambiental:

Pozo inactivo con casing de 12 plg de diámetro y tubing de 3 plg de diámetro y 0,64 m sobre la superficie del suelo en una planicie que no presenta vía de acceso; se observó el casing corrodido y tapado con cemento; por lo que no presenta las condiciones necesarias que la norma exige para el abandono permanente de pozos, se realizó un recorrido exploratorio al área circundante al pozo encontrándose suelo con presencia de hidrocarburos en un radio aproximado de 5 m a la redonda

Área afectada aprox. (m²): 78.54

Profundidad aproximada del área afectada (m): 0.3

III. ACTIVIDADES QUE SE REALIZAN DENTRO DEL ÁREA DE INFLUENCIA

Actividades económicas:	Industrial <input type="checkbox"/>	Comercial <input type="checkbox"/>	Agropecuaria <input type="checkbox"/>	Otros: ---
Actividades recreativas:	Natación <input type="checkbox"/>	Caza <input type="checkbox"/>	Campo deportivo <input type="checkbox"/>	Otros: ---

IV. SITUACIÓN DEL ENTORNO

Entorno	Distancia aprox. (m)	Descripción
Viviendas	2300	Viviendas, periferia de ciudad de Negritos
Infraestructura vial	260	Trocha carrozable.
Infraestructura urbana	-	No se observó en un radio de 200 m.
Áreas Agrícolas o Ganaderas	-	No se observó en un radio de 200 m.
Explotación forestal	-	No se observó en un radio de 200 m.
Bosque y/o Vegetación Natural	-	No se observó en un radio de 200 m.
Especies y Ecosistemas en Protección	-	No se observó en un radio de 200 m.
Otros	400	Planta de tratamiento de residuos sólidos SABIA

Observaciones: Ninguna

V. SITUACIÓN DEL AGUA (En caso de existir impacto al agua, a una distancia de hasta 100 m)

Cuerpo de agua cercano: No Nombre del cuerpo de agua: No aplica
 Distancia aproximada (m): No determinado. Volumen o caudal aproximado: No determinado.



FICHA PARA LA IDENTIFICACIÓN DE PASIVOS AMBIENTALES EN EL SUBSECTOR HIDROCARBUROS

Descripción del cuerpo de agua: No aplica

Uso del agua: No aplica

VI. INFORMACIÓN COMPLEMENTARIA A LA DESCRIPCIÓN DEL PASIVO AMBIENTAL

Infraestructura encontrada (En caso de existir)	Campamentos, oficinas, talleres <input type="checkbox"/>	Caminos, pistas de aterrizaje, líneas férreas <input type="checkbox"/>	Líneas eléctricas <input type="checkbox"/>	Maquinaria pesada <input type="checkbox"/>
	Plantas de procesos abandonadas <input type="checkbox"/>	Generadores y transformadores eléctricos <input type="checkbox"/>	Otros ---	

Descripción de Infraestructura: No aplica

Tipo de Residuo (En caso de existir)	Material de desbroce <input type="checkbox"/>	Chatarra <input type="checkbox"/>	Industrial <input type="checkbox"/>	Desmonte <input type="checkbox"/>	Escoria <input type="checkbox"/>	Construcción <input type="checkbox"/>	Otros: ---
--------------------------------------	---	-----------------------------------	-------------------------------------	-----------------------------------	----------------------------------	---------------------------------------	------------

Descripción de los residuos, en caso de existir (Volumen, etc.): No aplica

CALIDAD AMBIENTAL	CANTIDAD	Componente ambiental	Cantidad de contaminante que se encuentre mayor a 1% hasta 10% sobre el ECA o norma referencial <input type="radio"/>	Cantidad de contaminante que se encuentre mayor a 10% hasta 50% sobre el ECA o norma referencial <input checked="" type="radio"/>	Cantidad de contaminante que se encuentre mayor a 50% hasta 100% sobre el ECA o norma referencial <input type="radio"/>	Cantidad de contaminante que se encuentre mayor al 100% sobre el ECA o norma referencial <input type="radio"/>
		Infraestructura o residuos	Menor a 5 toneladas <input type="radio"/>	Entre 5 a 49 toneladas <input type="radio"/>	Entre 50 a 500 toneladas <input type="radio"/>	Mayor a 500 toneladas <input type="radio"/>
	Peligrosidad	Daños leves y reversibles <input type="radio"/>	Combustible <input checked="" type="radio"/>	Explosiva, inflamable, corrosiva <input type="radio"/>	Muy inflamable, muy tóxica, causa efectos irreversibles inmediatos <input type="radio"/>	
	Extensión	Presencia de población en un radio mayor a 1 km <input checked="" type="radio"/>	Presencia de población en un radio de 0,5 a 1 km <input type="radio"/>	Presencia de población en un radio menor de 0,5 km <input type="radio"/>	Presencia de población adyacente, localizada en el mismo lugar del pasivo <input type="radio"/>	
	Calidad del Medio	Pasivo ambiental que no afecte a los componentes ambientales <input type="radio"/>	Pasivo ambiental que se encuentre afectando en un componente ambiental, en al menos un parámetro establecido en el ECA o normal referencial <input checked="" type="radio"/>	Pasivo ambiental que se encuentre afectando en dos componentes ambientales, en al menos un parámetro por componente afectado establecido en el ECA o normal referencial <input type="radio"/>	Pasivo ambiental que se encuentre afectando dos o más componentes ambientales, en dos o más parámetros por componente afectado establecido en el ECA o normal referencial <input type="radio"/>	

SALUD	Población afectada	Menor a 5 personas <input checked="" type="radio"/>	De 5 a 50 personas <input type="radio"/>	De 50 a 100 personas <input type="radio"/>	Más de 100 personas <input type="radio"/>
-------	--------------------	---	--	--	---

SEGURIDAD DE LA POBLACIÓN	Accesibilidad	Para llegar se requiere de un vehículo de transporte (bote, helicóptero, avión) <input type="radio"/>	En vehículo, seguido de distancia corta a pie (mayor a 1 km) <input type="radio"/>	Recorrido largo a pie en vía no demarcada (mayor de 1 km) <input checked="" type="radio"/>	Adyacente a áreas pobladas, corta distancia a pie (menos de 1 km) <input type="radio"/>
	Potencial de colapso	Instalaciones con cimentación deteriorada y con construcciones deterioradas a nivel del suelo (menor a 1,5 m) <input checked="" type="radio"/>	Instalaciones con cimentación deteriorada y con construcciones inestables de poca elevación (entre 1,5 y 2,5 m de altura) <input type="radio"/>	Instalaciones con cimentación deteriorada y con construcciones inestables y elevadas (mayor a 2,5 m de altura) <input type="radio"/>	Instalaciones con cimentación deteriorada y con construcciones inestables y elevadas, con potencial caída de escombros (mayor a 2,5 m de altura) potencial caída de escombros <input type="radio"/>
	Presencia de cercos	Zona afectada con cercos y señales, ambos deteriorados <input type="radio"/>	Zona afectada cercada y no señalizada <input type="radio"/>	Zona afectada no cercada pero señalizada <input type="radio"/>	Zona afectada no cercada ni señalizada <input checked="" type="radio"/>
	Potencial de incendios o explosivos	Existen residuos explosivos y/o combustibles cuyas propiedades se encuentran neutralizadas <input checked="" type="radio"/>	Existen residuos explosivos y/o combustibles almacenados en infraestructuras deterioradas <input type="radio"/>	Existen residuos explosivos y/o combustibles abandonados en áreas cercadas <input type="radio"/>	Existen residuos explosivos y/o combustibles abandonados a la Intemperie <input type="radio"/>

19





FICHA PARA LA IDENTIFICACIÓN DE PASIVOS AMBIENTALES EN EL SUBSECTOR HIDROCARBUROS

	Aire	Agua superficial	Agua subterránea	Sedimento	Suelo	Effluentes	Emisiones
Nº Muestras Recolectadas:	0	0	0	0	1	0	0
Laboratorio / Número de Informe de laboratorio:	No aplca.	No aplca.	No aplca.	No aplca.	SAG/Nº 071301-2013	No aplca.	No aplca.

Observaciones: Código de la muestra de suelo "LVII S03 "

Marco Antonio Padilla Santoyo
Unidad de Identificación de Pasivos
Ambientales del Subsector Hidrocarburos
Dirección de Evaluación



PERÚ

Ministerio
del Ambiente

Organismo de Evaluación y
Fiscalización Ambiental - OEFA

Dirección de Evaluación

"Año de la Promoción de la Industria Responsable y del Compromiso Climático"
"Decenio de las Personas con Discapacidad en el Perú"

ANEXO 3

Mapa de ubicación geográfica

467600

468000



9483200

9483200

9482800

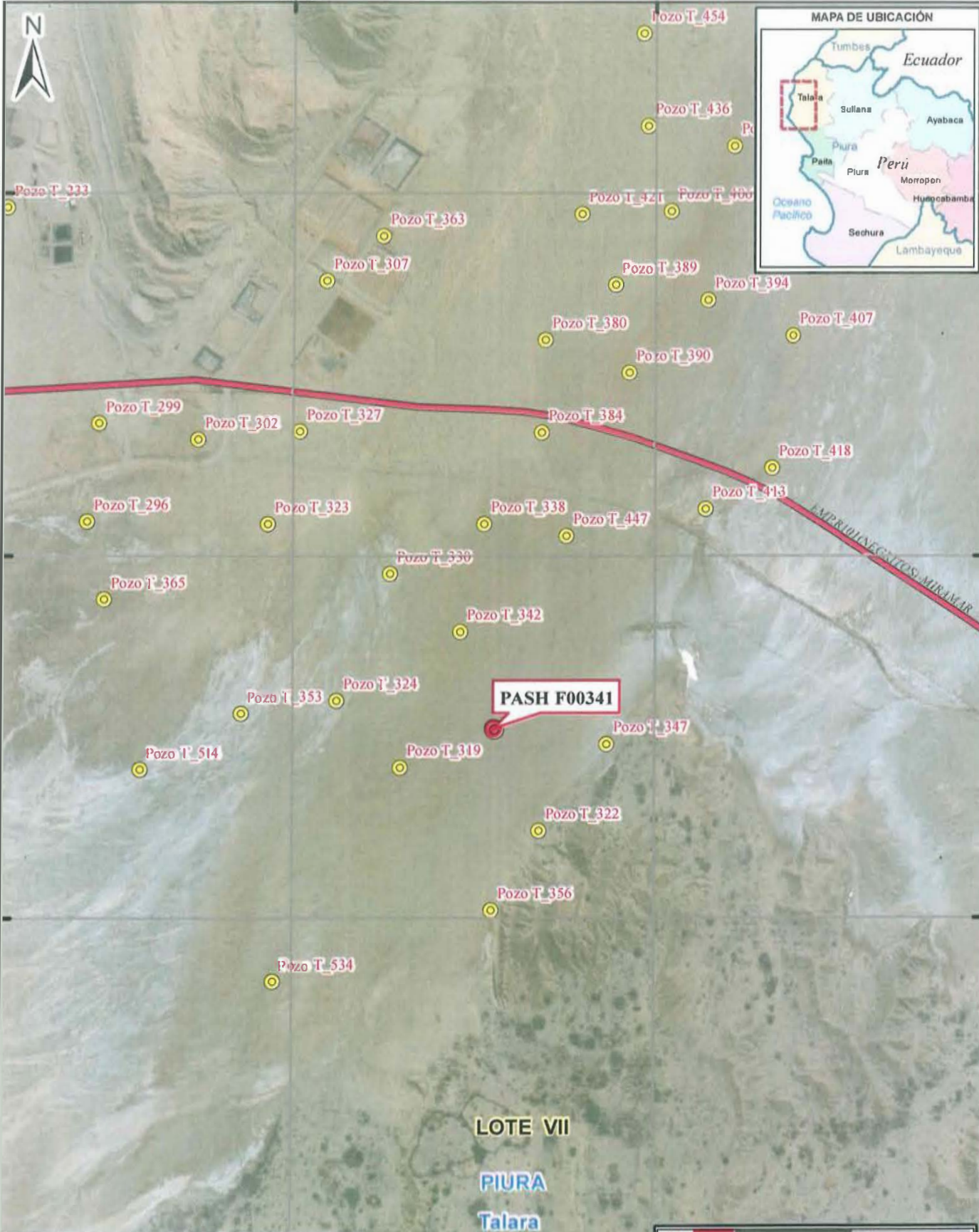
9482800

9482400

9482400

9482000

9482000



PASH F00341

LOTE VII

PIURA
Talara
La Brea

LEYENDA

- Pasivo Ambiental del Subsector Hidrocarburo (PASH)
- Posibles Pasivos Ambientales
- Redvial
- Lotes petroleros

Tabla de descripción: Datos del Pozo

Ficha OEFA:	Código PERUPETRO:	Código en campo:
F00341	T_343	Pozo T_343

PERU Ministerio del Ambiente y Agua

Departamento de Piura, Provincia Talara, Distrito de La Brea

IDENTIFICACIÓN DE PASIVOS AMBIENTALES DEL SUBSECTOR HIDROCARBUROS

Escala: 1 / 6 000
Datum Horizontal WGS84
Proyección Transversal de Mercator
Sistema de Coordenadas: UTM - Zona 17 S

Elaborado: **SIG OEFA** Fecha: **Enero 2014**

Fuente: Cartas Nacionales, escala 1:100 000 - IGN; Imágenes satelitales Bing Maps; Lotes Petroleros PERUPETRO - Marzo 2013; Identificación de pasivos OSINERGMIN 2009 - 2010; PERUPETRO 2002

467600

468000



PERÚ

Ministerio
del Ambiente

Organismo de Evaluación y
Fiscalización Ambiental - OEFA

Dirección de Evaluación

"Año de la Promoción de la Industria Responsable y del Compromiso Climático"
"Decenio de las Personas con Discapacidad en el Perú"

ANEXO 4

Informe de ensayo de laboratorio y cadena de custodia



SERVICIOS ANALÍTICOS GENERALES S.A.S.

SAG

019693

LABORATORIO DE ENSAYO ACREDITADO POR
EL SERVICIO NACIONAL DE ACREDITACIÓN
INDECOPI - SNA
CON REGISTRO N° LE-047



Registro N° LE - 047

INFORME DE ENSAYO N° 071301-2013 CON VALOR OFICIAL

RAZÓN SOCIAL : ORGANISMO DE EVALUACIÓN Y FISCALIZACIÓN AMBIENTAL - OEFA
DOMICILIO LEGAL : CALLE MANUEL GONZALES OLAECHEA 247 LIMA - SAN ISIDRO
SOLICITADO POR : SR. MARCO PADILLA
REFERENCIA : LOTE VII - PIURA
PROCEDENCIA : PIURA
FECHA DE RECEPCIÓN : 2013-05-13
FECHA DE INICIO DE ENSAYOS : 2013-05-13
MUESTREADO POR : ORGANISMO DE EVALUACIÓN Y FISCALIZACIÓN AMBIENTAL - OEFA

I. METODOLOGÍA DE ENSAYO:

Ensayo	Método	L.C.	Unidades
Hidrocarburos totales de petróleo - TPH DRO (C ₁₀ -C ₂₈)	EPA 8015 C, Rev 3. Nonhalogenated Organics by Gas Chromatography. 2007	2.03	mg/kg
*Hidrocarburos totales de petróleo - TPH (C ₂₈ -C ₄₀)	EPA 8015 D, Rev 4. Nonhalogenated Organics by Gas Chromatography. 2003	2.03	mg/kg
Hidrocarburos totales de petróleo - TPH (C ₁₀ -C ₄₀)	EPA 8015 C, Rev 3. Nonhalogenated Organics by Gas Chromatography. 2007	2.03	mg/kg

L.C.: Límite de cuantificación del método.

II. RESULTADOS

Producto declarado	Suelo	Suelo	Suelo	Suelo	
Matriz analizada	Suelo	Suelo	Suelo	Suelo	
Fecha de muestreo	2013-05-09	2013-05-09	2013-05-09	2013-05-10	
Hora de inicio de muestreo (h)	16:00	17:45	18:10	16:30	
Condiciones de la muestra	Conservada	Conservada	Conservada	Conservada	
Código del Cliente	LVII 03	T 1992 S1	T 534 S1	T 182	
Código del Laboratorio	1305574	1305575	1305576	1305577	
Ensayos	Unidades	Resultados			
Hidrocarburos totales de petróleo - TPH DRO (C ₁₀ -C ₂₈)	mg/kg	1506	62285	4781	1942
*Hidrocarburos totales de petróleo - TPH (C ₂₈ -C ₄₀)	mg/kg	1506	21847	3033	2088
Hidrocarburos totales de petróleo - TPH (C ₁₀ -C ₄₀)	mg/kg	2919	82054	7590	3894
Producto declarado	Suelo	Suelo	Suelo	Suelo	
Matriz analizada	Suelo	Suelo	Suelo	Suelo	
Fecha de muestreo	2013-05-10	2013-05-10	2013-05-10	2013-05-10	
Hora de inicio de muestreo (h)	16:30	17:00	18:19	16:30	
Condiciones de la muestra	Conservada	Conservada	Conservada	Conservada	
Código del Cliente	T 499 S1	T 104	T 258 S1	T 614	
Código del Laboratorio	1305578	1305579	1305580	1305581	
Ensayos	Unidades	Resultados			
Hidrocarburos totales de petróleo - TPH DRO (C ₁₀ -C ₂₈)	mg/kg	61732	5252	6698	5204
*Hidrocarburos totales de petróleo - TPH (C ₂₈ -C ₄₀)	mg/kg	39197	4934	6849	5642
Hidrocarburos totales de petróleo - TPH (C ₁₀ -C ₄₀)	mg/kg	95512	9820	13111	10450

* El método indicado no ha sido acreditado por INDECOPI-SNA.

Nota: Resultados de suelos reportados en base seca.

* El método indicado no ha sido acreditado por INDECOPI-SNA.

SM: Standard Methods for the Examination of Water and Wastewater (SMEWW), APHA WWA WEF, 22nd Edition 2012. EPA: U.S. Environmental Protection Agency - ASTM (American Society for Testing and Materials) - NTP: Norma Técnica Peruana
OBSERVACIONES: Está prohibido la reproducción parcial o total del presente documento e ítemos que sea bajo la autorización escrita de Servicios Analíticos Generales S. A. C. Solo es válido para las muestras referidas en el presente informe.
Las muestras serán conservadas de acuerdo al periodo de jurisdicción del parámetro analizado con un máximo de 30 días calendario de haber ingresado la muestra al laboratorio.

Quim. Belbeth Fajardo León
C.Q.P. 648
Área de Emisión de Informes
Servicios Analíticos Generales S.A.C.

Página 1 de 2

NOTA: Los resultados de los ensayos no deben ser utilizados como una certificación de conformidad con normas de producto o como certificado del sistema de calidad de la entidad que lo produce.

Av. Naciones Unidas N° 1565 Chacra Ríos Norte - Lima 01 - Perú Central Telefónica: 511-425-7227 / 425 8888. RPC: 994975442 Nextel: 98-109*1133
Website: www.sagperu.com E-mail: sagperu@sagperu.com, laboratorio@sagperu.com

10

11

12

13

* 1000 1000 1000
 1000 1000 1000
 1000 1000 1000



SERVICIOS ANALÍTICOS GENERALES S.A.C.

SAG

EXPERTS WORKING FOR YOU

LABORATORIO DE ENSAYO ACREDITADO POR
EL SERVICIO NACIONAL DE ACREDITACIÓN
INDECOPI - SNA
CON REGISTRO N° LE-047



Registro N° LE - 047

INFORME DE ENSAYO N° 071301-2013 CON VALOR OFICIAL

II. RESULTADOS

Producto declarado	Suelo	Suelo	Suelo	Suelo	
Matriz analizada	Suelo	Suelo	Suelo	Suelo	
Fecha de muestreo	2013-05-10	2013-05-10	2013-05-10	2013-05-10	
Hora de inicio de muestreo (h)	18:00	17:00	16:02	18:05	
Condiciones de la muestra	Conservada	Conservada	Conservada	Conservada	
Código del Cliente	T 292 S1	T 1412 S1	T 365 S1	T 567	
Código del Laboratorio	1305582	1305583	1305584	1305585	
Ensayos	Unidades	Resultados			
Hidrocarburos totales de petróleo - TPH DRO (C ₁₀ -C ₂₈)	mg/kg	9750	18988	2178	5871
*Hidrocarburos totales de petróleo - TPH (C ₂₈ -C ₄₀)	mg/kg	9520	11626	2102	4539
Hidrocarburos totales de petróleo - TPH (C ₁₀ -C ₄₀)	mg/kg	18603	29562	4110	10006
Producto declarado	Suelo	Suelo	Suelo	Suelo	
Matriz analizada	Suelo	Suelo	Suelo	Suelo	
Fecha de muestreo	2013-05-10	2013-05-10	2013-05-10	2013-05-10	
Hora de inicio de muestreo (h)	17:45	12:40	16:20	15:35	
Condiciones de la muestra	Conservada	Conservada	Conservada	Conservada	
Código del Cliente	T 554	T 353 S1	T 612	T 296 S1	
Código del Laboratorio	1305586	1305587	1305588	1305589	
Ensayos	Unidades	Resultados			
Hidrocarburos totales de petróleo - TPH DRO (C ₁₀ -C ₂₈)	mg/kg	1588	6277	18384	2076
*Hidrocarburos totales de petróleo - TPH (C ₂₈ -C ₄₀)	mg/kg	1738	7720	12276	1944
Hidrocarburos totales de petróleo - TPH (C ₁₀ -C ₄₀)	mg/kg	3154	12217	29566	3860
Producto declarado	Suelo				
Matriz analizada	Suelo				
Fecha de muestreo	2013-05-10				
Hora de inicio de muestreo (h)	13:10				
Condiciones de la muestra	Conservada				
Código del Cliente	T 324 S1				
Código del Laboratorio	1305590				
Ensayos	Unidades	Resultados			
Hidrocarburos totales de petróleo - TPH DRO (C ₁₀ -C ₂₈)	mg/kg	506.9			
*Hidrocarburos totales de petróleo - TPH (C ₂₈ -C ₄₀)	mg/kg	488.0			
Hidrocarburos totales de petróleo - TPH (C ₁₀ -C ₄₀)	mg/kg	953			


* El método indicado no ha sido acreditado por INDECOPI-SNA.

Nota: Resultados de suelos reportados en base seca.

III. PERIODO DE CONSERVACIÓN DE MUESTRAS:

Ensayo	Tiempo de perecibilidad
TPH	14 días

Lima, 05 de Junio del 2013


Quim. Belbeth Fajardo León
C.O.P. 648
Jefe de Emisión de Informes
Servicios Analíticos Generales S.A.C.

* El método indicado no ha sido acreditado por INDECOPI-SNA.

SM: Standard Methods for the Examination of Water and Wastewater (SME/WW) - APHA/AWWA/WEF 22nd Edition 2012. - EPA: U.S. Environmental Protection Agency - ASTM: American Society for Testing and Materials - NTP: Norma Técnica Peruana
OBSERVACIONES: Esta prohibido la reproducción parcial o total del presente documento si no es que sea bajo la autorización escrita de Servicios Analíticos Generales S. A. C. Solo es válido para las muestras referidas en el presente informe.
Las muestras serán conservadas de acuerdo al periodo de perecibilidad del parámetro analizado con un máximo de 30 días calendario de haber ingresado la muestra al laboratorio. Página 2 de 2

NOTA: Los resultados de los ensayos no deben ser utilizados como una certificación de conformidad con normas de productos o como certificado del sistema de calidad de la entidad que lo produce.

Av. Naciones Unidas N° 1565 Chacra Rios Norte - Lima 01 - Perú Central Telefónica: 511-425-7227 / 425 8885 RPC: 804876442 Nextel: 95-100*1133
Website: www.sagperu.com E-mail: sagperu@sagperu.com, laboratorio@sagperu.com

Cliente: **OEFA** Contacto: **Marco Padilla** Telf.: **993227395** E-mail: **psma81@hotmail.com**
 Lugar/Empresa/Planta/Proyecto: **Lot. VII - PIURA** MUESTREADO POR SAG MUESTREADO POR CLIENTE

Carta/Cotización:			PARAMETROS IN SITU				ANALISIS DE LABORATORIO										N° Informe: 071301-201	
PUNTO DE MUESTREO / CÓDIGO DEL CLIENTE	MUESTREO		TIPO DE MATRIZ				TPH										CÓDIGO DE LABORATORIO	DATOS ADICIONALES
	FECHA	HORA																
LVI 503	09/05	16:00	SUELO				X										1305574	
T 1992 S1	09/05	17:45	SUELO				X										1305575	
T 534 S1	09/05	18:10	SUELO				X										1305576	
T 182	10/05	16:30	SUELO				X										1305577	
T 499 S1	10/05	16:30	SUELO				X										1305578	
T 199	10/05	17:00	SUELO				X										1305579	
T 258 S1	10/05	18:19	SUELO				X										1305580	
T 614	10/05	18:30	SUELO				X										1305581	
T 292 S1	10/05	18:00	SUELO				X										1305582	
T 1412 S1	10/05	17:00	SUELO				X										1305583	
T 365 S1	10/05	16:02	SUELO				X										1305584	
T 567	10/05	18:05	SUELO				X										1305585	
T 554	10/05	17:45	SUELO				X										1305586	
T 353 S1	10/05	12:40	SUELO				X										1305587	
T 612	10/05	16:20	SUELO				X										1305588	
T 296 S1	10/05	15:37	SUELO				X										1305589	
T 324 S1	10/05	13:10	SUELO				X										1305590	



Nombre y firma del responsable del muestreo: **Marco Padilla** Obs. del Muestrador:

Entregado por: **Marco Padilla S.** Representante de: **OEFA** Firma: **[Signature]** Recibido en laboratorio por: **J. Panduro** Día/hora: **7:30**



PERÚ

Ministerio
del Ambiente

Organismo de Evaluación y
Fiscalización Ambiental - OEFA

Dirección de Evaluación

"Año de la Promoción de la Industria Responsable y del Compromiso Climático"
"Decenio de las Personas con Discapacidad en el Perú"

ANEXO 5

Ficha de información de pozo (fuente: Estudio PERUPETRO)



INFORMACIÓN DE POZO

Pozo	T_343	Área	Negritos	Lote	VII
Coordenada Este		Coordenada Norte			
Cía Operadora	Sapet				
Cía Perforación	London Pacific				
Prioridad de Abandono		Profundidad total	1255		
Fecha de Perforación	03/10/1908	Profundidad efectiva	200		
Fecha de Completación	29/10/1908				
Casing de Superficie e Intermedios	10"				
Profundidad de casing de Superficie e Intermedios	93'- 10'				
Casing de producción y laines	5 3/16"				
Profundidad de casing de producción y laines	1262'- 472'				
Intervalos Perforados	1255'- 1180'				
Tope Cemento		Formaciones	Salina		
Tipo y Cantidad de Tapones	De cemento(6)				
Profundidad de tapones	1125', 1000', 700', 575', 400', 20'				
Tope de Tapones	200	Estado	Abandonado productor de petróleo		
Intervalos abiertos	No	Fecha de último Estado	25/05/1928		
Adecuadamente abandonado	Si	Último Servicio de Pozos	Sacó instalación de subsuelo		
Cumple con Legislación	Si	Fecha Último Servicio de Pozos	17/09/1925		
Impacto Ambiental y Seguridad					
Código Intervención		Se encuentra entre Construcciones	No		
Estado del pozo	APA	Acceso	No		
Identificado	No	Terraplén	No		
Rx Abandono		Foto			
Observaciones	No recuperó forros, corroidos a 1215' y 500'. Colocó tapones.(6)				

