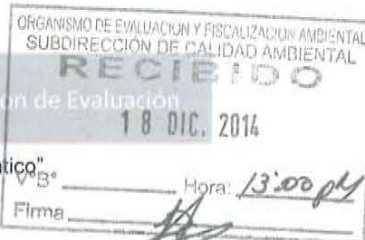




PERÚ

Ministerio  
del AmbienteOrganismo de Evaluación y  
Fiscalización Ambiental - OEFA

Dirección de Evaluación



"Año de la Promoción de la Industria Responsable y del Compromiso Climático"  
"Decenio de las Personas con Discapacidad en el Perú"

**INFORME N° 244 - 2014-OEFA/DE-SDCA-CIPASH**

**PARA** : **CARLOS ALLEN GUILLÉN PANTIGOZO**  
Coordinador para la Identificación de Pasivos Ambientales del Subsector Hidrocarburos

**DE** : **GUILLERMO FILER ALDANA SCHWARTZ**  
Tercero Evaluador para la Identificación de Pasivos Ambientales del Subsector Hidrocarburos

**ASUNTO** : Identificación de pasivo ambiental del subsector hidrocarburos con código de Ficha OEFA F00939, ubicado en el Lote VII/VI (ex Lote VI), en el distrito de Lobitos, provincia de Talara del departamento de Piura.

**FECHA** : San Isidro, 16 DIC. 2014

El presente Informe de identificación de pasivo ambiental del subsector hidrocarburos ha sido elaborado en el marco de la Ley N° 29134 - Ley que regula los pasivos ambientales del subsector hidrocarburos<sup>1</sup> y su Reglamento<sup>2</sup>, así como en aplicación de la Directiva N° 001-2013-OEFA/CD<sup>3</sup>.

**I. OBJETIVO**

1. El presente Informe tiene por objeto comunicar que el pozo mal abandonado con código PERUPETRO L\_447 constituye un pasivo ambiental del subsector hidrocarburos, identificado con código de Ficha OEFA F00939. Este pasivo ambiental se encuentra ubicado en el Lote VII/VI (ex Lote VII), en el distrito de Lobitos, provincia de Talara del departamento de Piura, el cual fue verificado en campo el 25 de abril de 2014.

**II. MARCO NORMATIVO**

2. Mediante la Ley N° 29134 - Ley que regula los pasivos ambientales del subsector hidrocarburos, se establecen las reglas aplicables a la gestión de los pasivos ambientales en las actividades del subsector hidrocarburos, con la finalidad de reducir o eliminar sus impactos negativos en la salud, la población, el ecosistema circundante y la propiedad.
3. El Artículo 2° de la citada Ley, define a los pasivos ambientales como aquellos pozos e instalaciones mal abandonados, los suelos contaminados, los efluentes, emisiones, restos o depósitos de residuos ubicados en cualquier lugar del territorio nacional, incluyendo el zócalo marino, producidos como consecuencia de operaciones en el subsector hidrocarburos, realizadas por parte de empresas que han cesado sus actividades en el área donde se produjeron dichos impactos.

<sup>1</sup> Publicado en el diario oficial El Peruano el 17 de noviembre de 2007.

<sup>2</sup> Decreto Supremo N° 004-2011-EM.

<sup>3</sup> Directiva N° 001-2013-OEFA/CD - Directiva para la identificación de pasivos ambientales en el subsector hidrocarburos a cargo del OEFA y la Metodología para la Estimación del Nivel de Riesgo de Pasivos Ambientales en el Subsector Hidrocarburos, aprobada con Resolución de Consejo Directivo N° 022-2013-OEFA/CD del 22 de mayo de 2013.

4. El Numeral 6.3 del Artículo 6° del Reglamento de la Ley N° 29134, aprobado mediante Decreto Supremo N° 004-2011-EM, dispone que la autoridad a cargo de la fiscalización y sanción del cumplimiento de las obligaciones ambientales contenidas en el Reglamento de la Ley N° 29134 es el Organismo Supervisor de la Inversión en Energía y Minería - OSINERGMIN, en tanto no se efectúe la transferencia de funciones de evaluación, supervisión, fiscalización, control y sanción en materia ambiental al Organismo de Evaluación y Fiscalización Ambiental - OEFA, de acuerdo a lo establecido en la Primera Disposición Complementaria Transitoria de la Ley N° 29325 y el Decreto Supremo N° 001-2010-MINAM.
5. Con la finalidad de dar cumplimiento a lo dispuesto en la Ley N° 29325, y dentro del proceso gradual de transferencia de las funciones de las entidades del Gobierno Nacional con competencias en evaluación, supervisión, fiscalización, control y sanción ambiental, mediante Decreto Supremo N° 001-2010-MINAM se aprobó el inicio del proceso de transferencia de las funciones de supervisión, fiscalización y sanción en materia ambiental del OSINERGMIN al OEFA, y posteriormente por medio de la Resolución Ministerial N° 042-2013-MINAM, publicada el 19 de febrero de 2013, el Ministerio del Ambiente precisó que el OEFA es competente para ejercer la función de identificación de pasivos ambientales de hidrocarburos, en el marco de lo establecido en la Ley N° 29134 y su Reglamento.
6. Asimismo, mediante Resolución de Consejo Directivo N° 022-2013-OEFA/CD del 22 de mayo de 2013, se aprobó la Directiva N° 001-2013-OEFA/CD - Directiva para la identificación de pasivos ambientales en el subsector hidrocarburos a cargo del OEFA y la Metodología para la Estimación del Nivel de Riesgo de Pasivos Ambientales en el Subsector Hidrocarburos.

A continuación se detallan las acciones desarrolladas:

### III. IDENTIFICACIÓN DE PASIVO AMBIENTAL DEL SUBSECTOR HIDROCARBUROS CON CÓDIGO DE FICHA OEFA F00939

#### III.1 Revisión Documentaria

7. Entre los años 2001 y 2002, PERUPETRO S.A. (en adelante, PERUPETRO) realizó el estudio denominado "Pasivos Ambientales - Estudio de Pozos ATA, APA y DPA"<sup>4</sup>(en adelante, Estudio PERUPETRO), evaluándose un total de 8 944 pozos, los cuales fueron clasificados con un código de intervención<sup>5</sup>, para priorizar su abandono o considerarlo dentro de un programa de rehabilitación.
8. De acuerdo al Estudio PERUPETRO, 401 pozos fueron clasificados con los códigos 1A y 1B; sin embargo, se priorizaron los trabajos de abandono de 204 pozos ubicados en los campos del noroeste del Perú, así como los pozos ubicados en el sector Pirín y

<sup>4</sup> Pozo ATA: Pozo con abandono temporal.  
Pozo APA: Pozo con abandono permanente.  
Pozo DPA: Pozo abandonado durante la perforación.

<sup>5</sup> 1A: Pozos que necesitan abandono permanente, por constituir un verdadero peligro a la seguridad integral de las personas.  
1B: Pozos que necesitan abandono permanente, porque potencialmente pueden contaminar el ambiente.  
1C: Pozos secos, productores de agua, que no contaminan el ambiente y no son un peligro para las personas.  
2A: Pozos que de alguna forma debe considerarse su rehabilitación, ya sea para ponerlos en producción o para incluirlos dentro de proyectos de recuperación mejorada.

Ahuallane en Puno, en la medida que representaban un mayor peligro a la seguridad integral de las personas. La ejecución del programa de abandono técnico definitivo de dichos pozos estuvo a cargo de PETROPERÚ S.A. (en adelante, PETROPERÚ), según la autorización dispuesta en el Artículo 6° de la Ley N° 28880 - Ley que autoriza Crédito Suplementario en el Presupuesto del Sector Público para el Año Fiscal 2006 y dicta otras medidas.

9. Asimismo, entre los años 2009 y 2010, el OSINERGMIN realizó trabajos de identificación de pasivos ambientales del subsector hidrocarburos, identificándose 6 271 pozos, de los cuales 4 634 fueron considerados pasivos ambientales, de acuerdo a los informes números 19853-2009-OS-GFHL/UMAL, 7426-2010-OS-GFHL/UEEL y 13609-2010-OS-GFHL/UPPD del OSINERGMIN. Sin embargo, no todos los pozos identificados y evaluados cumplen con la definición de pasivo ambiental, de acuerdo a lo establecido en el Artículo 2° de la Ley N° 29134 - Ley que regula los Pasivos Ambientales del Subsector Hidrocarburos.
10. De la revisión documentaria se tiene que, de acuerdo al Estudio PERUPETRO el pozo materia del presente informe es considerado como un pozo ATA con código de intervención 2A; es decir, un pozo con abandono temporal, respecto del cual debe considerarse su rehabilitación, ya sea para ponerlos en producción o para incluirlo dentro de proyectos de recuperación mejorada. Asimismo, refiere no cuenta con tapón de cemento sin embargo presenta intervalos perforados, por lo que señala que no está adecuadamente abandonado y que no cumple con la legislación de la época en la que fue elaborado el Estudio en mención (ver anexo 6).
11. Asimismo, figura en el registro del OSINERGMIN como pozo ATA, observa suelos impregnados con hidrocarburos a nivel de superficie no existe poblaciones cercanas al pozo, no existen vías de acceso al pozo. Especies vegetales identificadas (ver anexo 7).

### III.2 Descripción del pasivo ambiental y área circundante

#### III.2.1 Identificación del área

12. De la revisión del contenido correspondiente a la Línea Base del Estudio de Impacto Ambiental para el proyecto de "Perforación de 3 022 pozos de desarrollo y Prospección Sísmica 2D de 59 km", aprobado por Resolución Directoral N° 203-2012-MEM/AAE, se pudo determinar que el pozo está ubicado en una zona de vida de Desierto Superárido, con características geomorfológicas de Planicie Ondulada a Disectada - Llanura disectada, el área se ubica en una zona de vida de desierto superárido tropical en la parte media y matorral desértico tropical, en la parte baja, la fisiografía esta representada por lomas y colinas bajas y dunas monticulares en la parte media y depósitos fluviales recientes (cauces) en la parte baja o planicie con pendientes que van del 4% al 12%. El suelo es relativamente inestable al estar formado mayormente por arenas eólicas.
13. Existe vía de comunicación al pozo mediante una carretera afirmada de reciente construcción, se observa que la plataforma donde se ubica el pozo a sido modificado y mejorado con material de préstamo que cubre una altura aproximado de hasta 0.30 m, no se observa viviendas cercanas. existe una densa vegetación natural con presencia de algarrobos, espinos, zapote y gramíneas, con una visión paisajística natural del lugar.

### III.2.2 Descripción del pasivo ambiental

14. Durante la evaluación in situ por el OEFA realizada el 25 de abril de 2014 se encontró un pozo inactivo ubicado en un terreno habilitado tipo terraplén el cual posee acceso vehicular, el cabezal del pozo está compuesto por una brida de 14 pulgadas de diámetro unida a un casing de 4 pulgadas de diámetro, además se observó que el pozo no cuenta con válvulas de cierre que aseguren su hermetismo; sin embargo, no se percibió emisiones gaseosas provenientes del pozo, tampoco se observó afloramiento de fluidos en su entorno (ver anexos 1,2 y 3).
15. Para la evaluación del área circundante al pozo, se realizó un recorrido y exploración del área en mención con la finalidad de determinar la presencia de suelo impregnado con hidrocarburos, estableciéndose de esta manera la ubicación de los puntos de muestreo de suelo, los resultados de las concentraciones de la Fracción de Hidrocarburos F2 y F3 de los reportes de ensayo de laboratorio correspondientes a las muestras de suelo recolectadas no superan las concentraciones establecidas en el Estándar de Calidad Ambiental para Suelo de uso agrícola aprobado por el Decreto Supremo N° 002-2013-MINAM, evidenciando la presencia de suelo impregnado con hidrocarburos como se detalla en el ítem III.3
16. En ese sentido, de la revisión documentaria y evaluación in situ se tiene que el pozo se encuentra mal abandonado, toda vez que no se encuentra herméticamente cerrado ni en condiciones seguras para el abandono, conforme se establece en el Artículo 2° del Decreto Supremo N° 032-2004-EM - Reglamento de las Actividades de Exploración y Explotación de Hidrocarburos<sup>6</sup>.

### III.3 Identificación de contaminantes y toma de muestras

#### III.3.1 Calidad del suelo

17. Producto del recorrido y exploración del área circundante al pozo, se ubicaron dos (2) puntos para la recolección de igual número de muestras puntuales de suelo para su correspondiente análisis en un laboratorio acreditado por INDECOPI. Para la toma de muestra se siguieron los criterios establecidos en la Guía para Muestreo de Suelos en el marco del Decreto Supremo N° 002-2013-MINAM, Estándares de Calidad Ambiental (ECA) para suelo, aprobado con R.M. N° 085-2014-MINAM - Ministerio del Ambiente.
18. La descripción y ubicación de los puntos de muestreo de suelo; así como, los parámetros analizados en laboratorio se detallan en la Tabla 1 (ver anexo 4).

<sup>6</sup> Decreto Supremo N° 032-2004-EM - Reglamento de las Actividades de Exploración y Explotación de Hidrocarburos.  
*Artículo 2°.- Definiciones*  
(...)  
*"Abandono del Pozo: Trabajos que se efectúan para dejar herméticamente cerrado y en condiciones seguras un Pozo."*  
(...)

"Año de la Promoción de la Industria Responsable y del Compromiso Climático"  
 "Decenio de las Personas con Discapacidad en el Perú"

**Tabla 1: Puntos de Muestreo**

Matriz	Código del punto de muestreo	Parámetros analizados	Descripción	WGS 84 ZONA 17M	
				ESTE (m)	NORTE (m)
Suelo	F00939-SU01	FH F1 (C <sub>6</sub> -C <sub>10</sub> ) FH F2 (C <sub>10</sub> -C <sub>28</sub> ) FH F3 (C <sub>28</sub> -C <sub>40</sub> )	La muestra de suelo se tomó a 3 m de distancia del pozo y a una profundidad de 0,40 m de la superficie del suelo.	472177	9506410
Suelo	F00939-SU02	FH F1 (C <sub>6</sub> -C <sub>10</sub> ) FH F2 (C <sub>10</sub> -C <sub>28</sub> ) FH F3 (C <sub>28</sub> -C <sub>40</sub> )	La muestra de suelo se tomó a 6 m de distancia del Pozo y a una profundidad de 0,60 m de la superficie del suelo.	472168	9506413

FH F1: Fracción de hidrocarburos F1 (C<sub>5</sub>-C<sub>10</sub>).

FH F2: Fracción de hidrocarburos F2 (C<sub>10</sub>-C<sub>28</sub>).

FH F3: Fracción de hidrocarburos F3 (C<sub>28</sub>-C<sub>40</sub>).

\*De manera referencial, dado que el ECA considera la fracción de hidrocarburos F1 (C<sub>5</sub>-C<sub>10</sub>)

19. Los resultados obtenidos en laboratorio fueron comparados con el Estándar de Calidad Ambiental para suelo de uso Agrícola (Decreto Supremo N° 002-2013-MINAM), dado que no se ha observado viviendas ni actividad industrial/extractiva en curso en los alrededores a la ubicación del pozo, además de presentar flora y fauna nativa. Se obtuvieron los siguientes resultados de laboratorio (ver anexo 5).

**Tabla 2: Resultado de los análisis fisicoquímicos realizados**

Matriz	Código de muestra	Parámetros analizados	Resultado	Unidad	ECA o norma referencial	% que se encuentra por encima del ECA o norma referencial	Laboratorio	Número de informe de ensayo de laboratorio
Suelo	F00939-SU01	FH F1(C6-C10)*	<10	mg/kg	200	No supera	AGQ PERÚ SAC.	S-14/11861
Suelo	F00939-SU01	FH F2(C10-C28)	381	mg/kg	1 200	No supera	AGQ PERÚ SAC.	S-14/11861
Suelo	F00939-SU01	FH F3(C28-C40)	2 711	mg/kg	3 000	No supera	AGQ PERÚ SAC.	S-14/11861
Suelo	F00939-SU02	FH F1(C6-C10) *	<10	mg/kg	200	No supera	AGQ PERÚ SAC.	S-14/11862
Suelo	F00939-SU02	FH F2(C10-C28)	<10	mg/kg	1 200	No supera	AGQ PERÚ SAC.	S-14/11862
Suelo	F00939-SU02	FH F3(C28-C40)	63,7	mg/kg	3 000	No supera	AGQ PERÚ SAC.	S-14/11862

FH F1: Fracción de hidrocarburos F1 (C<sub>5</sub>-C<sub>10</sub>).

FH F2: Fracción de hidrocarburos F2 (C<sub>10</sub>-C<sub>28</sub>).

FH F3: Fracción de hidrocarburos F3 (C<sub>28</sub>-C<sub>40</sub>).

\*De manera referencial, dado que el ECA considera la fracción de hidrocarburos F1 (C<sub>5</sub>-C<sub>10</sub>)

<: Menor al límite de detección del método empleado por el laboratorio.

20. Los resultados obtenidos muestran la presencia de hidrocarburos en el suelo, correspondiente a la Fracción de hidrocarburos F2 (C<sub>10</sub>-C<sub>28</sub>) y Fracción de hidrocarburos F3 (C<sub>28</sub>-C<sub>40</sub>); sin embargo las concentraciones no superan el ECA<sup>7</sup> para Suelo de uso

<sup>7</sup> Ley N° 28611 - Ley General del Ambiente  
 Artículo 31.- Del Estándar de Calidad Ambiental

Agrícola (Decreto Supremo N° 002-2013-MINAM), por lo que la estimación del nivel de riesgo se realizará en función a la estructura del pozo mal abandonado.

**III.4 Estimación del Nivel de Riesgo**

21. La estimación del nivel de riesgo del pasivo ambiental, se evaluó conforme a los lineamientos establecidos en la Metodología para la Estimación del Nivel de Riesgo de Pasivos Ambientales en el Subsector Hidrocarburos aprobada por Resolución de Consejo Directivo N° 022-2013-OEFA/CD.

**III.4.1 Salud**

**Identificación de peligros**

22. No se identificó un peligro inminente a nivel superficial asociado a la presencia del pozo que pueda afectar la salud de la población. Sin embargo, al no contar con un adecuado abandono, representa un peligro potencial en el tiempo.

**Estimación de la probabilidad**

23. La probabilidad de ocurrencia de peligros se evaluó in situ y en gabinete, conforme a los lineamientos de la Metodología para la Estimación del Nivel de Riesgo de Pasivos Ambientales en el Subsector Hidrocarburos, conforme al siguiente detalle:

Probabilidad de la ocurrencia	Valor
Las condiciones en las que se encuentra el pozo mal abandonado y su área circundante, representan un potencial peligro pero con poca probabilidad de ocurrencia, por lo que se estima pueda suceder dentro de un periodo mayor a un año.	1

*Fuente: Elaboración propia (Cuadro N° 1 de la Metodología para la Estimación del Nivel de Riesgo de Pasivos Ambientales en el Subsector Hidrocarburos).*

**Estimación de la consecuencia en la salud**

24. La consecuencia en la salud, se evaluó in situ y en gabinete, conforme a los lineamientos establecidos en la Metodología para la Estimación del Nivel de Riesgo de Pasivos Ambientales en el Subsector Hidrocarburos, como se detalla a continuación:

$$\text{Salud} = C + 2(P) + E + \text{Pobl.}$$

Factores	Escenarios	Puntuación
<b>Cantidad (C)</b>	El casing expuesto a 0,40 m sobre la superficie del suelo es considerado como un residuo menor a 5 toneladas.	1
<b>Peligrosidad (P)</b>	Se considera que el casing podría generar daños leves y reversibles.	2* x (1)

"Año de la Promoción de la Industria Responsable y del Compromiso Climático"  
 "Decenio de las Personas con Discapacidad en el Perú"

Factores	Escenarios	Puntuación
Extensión (E)	La población de Lobitos se encuentra a 2 576 m de distancia de la ubicación del pozo L_447.	1
Población potencialmente afectada (Pobl.)**	No hay presencia de viviendas asentadas próximas al área circundante del pozo (menos de 1 km).	1
<b>Total</b>		<b>5</b>

Fuente: Elaboración propia (Cuadros números 2, 3, 4 y 5 de la Metodología para la Estimación del Nivel de Riesgo de Pasivos Ambientales en el Subsector Hidrocarburos).

\* La peligrosidad se multiplica por la constante 2 en la sumatoria de factores para el cálculo de la consecuencia.

\*\*La población potencialmente afectada ha sido determinada considerando un radio de hasta 1 km, dado que la mayor distancia en el factor extensión está referida a 1 km.

25. Para la puntuación de 5, le corresponde un valor numérico de 1 (Cuadro N° 11 de la Metodología para la Estimación del Nivel de Riesgo de Pasivos Ambientales en el Subsector Hidrocarburos) para la consecuencia en la salud.

**Estimación del nivel de riesgo en la salud**

26. De acuerdo a lo señalado en la Metodología para la Estimación del Nivel de Riesgo de Pasivos Ambientales en el Subsector Hidrocarburos, el cálculo para la estimación de riesgo para la salud, se realiza empleando la siguiente ecuación:

**Riesgo = Probabilidad x Consecuencia**

27. Reemplazando los valores obtenidos en esta ecuación tenemos: (1 x 1), el valor del riesgo para la salud es 1, que se interpreta como un nivel de riesgo BAJO de acuerdo a los rangos establecidos en el siguiente cuadro:

**Determinación del nivel de riesgo**

Nivel de riesgo en función de la salud, seguridad de la población y calidad del ambiente	Rango del riesgo
Riesgo alto	16 – 25
Riesgo medio	6 – 15
Riesgo bajo	1 – 5

Fuente: Cuadro N° 14 de la Metodología para la Estimación del Nivel de Riesgo de Pasivos Ambientales en el Subsector Hidrocarburos.

**III.4.2 Seguridad de la población**

**Identificación de peligros**

28. Debido a las condiciones en las que se encuentra el pozo y su área circundante pueden ocasionar daños a la integridad física de las personas producto de caídas y/o golpes.

**Estimación de la probabilidad**

29. La probabilidad de ocurrencia de peligros se evaluó in situ y en gabinete, conforme a los lineamientos de la Metodología para la Estimación del Nivel de Riesgo de Pasivos Ambientales en el Subsector Hidrocarburos, tal como se detalla a continuación:

Probabilidad de la ocurrencia	Valor
Las condiciones en las que se encuentra el pozo mal abandonado y su área circundante, representan un potencial peligro pero con poca probabilidad de ocurrencia, por lo que se estima pueda suceder dentro de un periodo mayor a un año.	1

Fuente: Elaboración propia (Cuadro N° 1 de la Metodología para la Estimación del Nivel de Riesgo de Pasivos Ambientales en el Subsector Hidrocarburos).

**Estimación de la consecuencia en la seguridad de la población**

30. La consecuencia en la seguridad de la población se evaluó in situ y en gabinete, conforme a los lineamientos establecidos en la Metodología para la Estimación del Nivel de Riesgo de Pasivos Ambientales en el Subsector Hidrocarburos, como se detalla a continuación:

**Seguridad de la población =  $\Sigma$  (Factores)**

Factores	Escenarios	Puntuación
<b>Accesibilidad</b>	La población más cercana al pozo es Lobitos se encuentra a 2 576 m, por lo que se haría un recorrido largo a pie en vía no demarcada (mayor a 1 km).	3
<b>Potencial de colapso</b>	El casing del pozo se encuentra expuesto 0,40 m sobre la superficie del suelo.	1
<b>Presencia de cercos</b>	La zona donde se encuentra el pozo no se encuentra cercada ni señalizada.	4
<b>Potencial de incendios o explosión</b>	De los resultados del análisis en laboratorio se verificó que no hay presencia de sustancias con características combustibles ni explosivas. Las propiedades de los residuos de hidrocarburos presentes en el suelo y probablemente en el interior del pozo, debido a su exposición a la intemperie y a agentes naturales se encontrarían neutralizadas.	1
<b>Total</b>		<b>9</b>

Fuente: Elaboración propia (Cuadros números 7, 8, 9 y 10 de la Metodología para la Estimación del Nivel de Riesgo de Pasivos Ambientales en el Subsector Hidrocarburos).

31. Para la puntuación de 9, le corresponde un valor numérico de 2 (Cuadro N° 13 de la Metodología para la Estimación del Nivel de Riesgo de Pasivos Ambientales en el Subsector Hidrocarburos) para la consecuencia en la seguridad de la población.

**Estimación del nivel de riesgo en la seguridad**

32. De acuerdo a lo señalado en la Metodología para la Estimación del Nivel de Riesgo de Pasivos Ambientales en el Subsector Hidrocarburos, el cálculo para la estimación de riesgo para la seguridad de la población se realiza empleando la siguiente ecuación:

**Riesgo = Probabilidad x Consecuencia**

33. Reemplazando los valores obtenidos en esta ecuación tenemos: (1 x 2), el valor del riesgo para la seguridad de la población es 2, que se interpreta como un nivel de riesgo BAJO de acuerdo a los rangos establecidos en el siguiente cuadro:

**Determinación del nivel de riesgo**

Nivel de riesgo en función de la salud, seguridad de la población y calidad del ambiente	Rango del riesgo
Riesgo alto	16 – 25
Riesgo medio	6 – 15
Riesgo bajo	1 – 5

*Fuente: Cuadro N° 14 de la Metodología para la Estimación del Nivel de Riesgo de Pasivos Ambientales en el Subsector Hidrocarburos.*

**III.4.3 Calidad del Ambiente**

**Identificación de peligros**

34. No existe presencia de suelo impregnado con hidrocarburo que afecte la calidad del suelo. Sin embargo, el pozo mal abandonado, la cimentación y construcción deteriorada son considerados como pasivo ambiental, existiendo la posibilidad de afectar otros componentes ambientales.

**Estimación de la probabilidad**

35. La probabilidad de ocurrencia de peligros se evaluó in situ y en gabinete, conforme a los lineamientos de la Metodología para la Estimación del Nivel de Riesgo de Pasivos Ambientales en el Subsector Hidrocarburos, como se detalla a continuación:

Probabilidad de la ocurrencia	Valor
Las condiciones en las que se encuentra el pozo mal abandonado y su área circundante, representan un potencial peligro pero con poca probabilidad de ocurrencia, por lo que se estima pueda suceder dentro de un periodo mayor a un año.	1

*Fuente: Elaboración propia (Cuadro N° 1 de la Metodología para la Estimación del Nivel de Riesgo de Pasivos Ambientales en el Subsector Hidrocarburos).*

**Estimación de la consecuencia en la calidad del ambiente**

36. La consecuencia en la calidad del ambiente se evaluó in situ y en gabinete, conforme a los lineamientos establecidos en la Metodología para la Estimación del Nivel de Riesgo de Pasivos Ambientales en el Subsector Hidrocarburos, como se detalla a continuación:

$$\text{Calidad del ambiente} = C + 2(P) + E + CM$$

Factores	Escenarios	Puntuación
<b>Cantidad (C)</b>	El casing expuesto 0,40 m sobre la superficie del suelo es considerado como un residuo menor a 5 toneladas.	1
<b>Peligrosidad (P)</b>	Se considera que el casing podría generar daños leves y reversibles al ambiente.	2* x (1)
<b>Extensión (E)</b>	La población de Negritos se encuentra a unos 2 576 m de distancia de la ubicación del pozo L_447.	1
<b>Calidad del Medio (CM)</b>	No se evidencia presencia de sustancias o agentes asociados a la presencia del pozo a nivel de superficie que puedan afectar algún componente ambiental.	1
<b>Total</b>		<b>5</b>

Fuente: Elaboración propia (Cuadros números 2, 3, 4 y 6 de la Metodología para la Estimación del Nivel de Riesgo de Pasivos Ambientales en el Subsector Hidrocarburos).

\* La peligrosidad se multiplica por la constante 2 en la sumatoria de factores para el cálculo de la consecuencia.

37. Para la puntuación de 5, le corresponde un valor numérico de 1 (Cuadro N° 12 de la Metodología para la Estimación del Nivel de Riesgo de Pasivos Ambientales en el Subsector Hidrocarburos) para la consecuencia en la calidad del ambiente.

**Estimación del nivel de riesgo en la calidad del ambiente**

38. De acuerdo a lo señalado en la Metodología para la Estimación del Nivel de Riesgo de Pasivos Ambientales en el Subsector Hidrocarburos, el cálculo para la estimación de riesgo para la calidad del ambiente, se realiza empleando la ecuación:

$$\text{Riesgo} = \text{Probabilidad} \times \text{Consecuencia}$$

39. Reemplazando los valores obtenidos en esta ecuación tenemos: (1 x 1), el valor del riesgo para la calidad del ambiente es 1, que se interpreta como un nivel de riesgo BAJO de acuerdo a los rangos establecidos en el siguiente cuadro:

#### Determinación del nivel de riesgo

Nivel de riesgo en función de la salud, seguridad de la población y calidad del ambiente	Rango del riesgo
Riesgo alto	16 – 25
Riesgo medio	6 – 15
Riesgo bajo	1 – 5

Fuente: Cuadro N° 14 de la Metodología para la Estimación del Nivel de Riesgo de Pasivos Ambientales en el Subsector Hidrocarburos.

#### IV. CONCLUSIONES

40. Sobre la base de las consideraciones expuestas, es posible formular las siguientes conclusiones:

- (i) El pozo identificado con código PERUPETRO L\_447, califica como un pozo mal abandonado que no se encuentra herméticamente cerrado ni en condiciones seguras, de conformidad con lo establecido en el Artículo 2° del Decreto Supremo N° 032-2004-EM - Reglamento de las Actividades de Exploración y Explotación de Hidrocarburos.
- (ii) En el área circundante al pozo, existe suelo con presencia de hidrocarburos, según los resultados obtenidos del informe de ensayo de laboratorio para los parámetros Fracción de Hidrocarburos F2 (C<sub>10</sub>-C<sub>28</sub>) y Fracción de Hidrocarburos F3 (C<sub>28</sub>-C<sub>40</sub>); sin embargo, las concentraciones registradas no han superado el valor establecido en el Estándar de Calidad Ambiental para suelo agrícola aprobado por Decreto Supremo N° 002-2013-MINAM.
- (iii) El pozo mal abandonado descrito en la Ficha OEFA F00939 (L\_447), constituye un pasivo ambiental del subsector hidrocarburos, en la medida que cumple con la definición de pasivo ambiental del subsector hidrocarburos establecido en el Artículo 2° de la Ley 29134 - Ley que Regula los Pasivos Ambientales del Subsector Hidrocarburos.
- (iv) Los resultados de la estimación del nivel de riesgo de este pasivo ambiental determinan que, el nivel de riesgo para la salud es BAJO, el nivel de riesgo para la seguridad de la población es BAJO y el nivel de riesgo para la calidad del ambiente es BAJO.

#### V. RECOMENDACIÓN

41. Conforme a las conclusiones expuestas, se recomienda remitir el presente Informe a la Dirección General de Asuntos Ambientales Energéticos del Ministerio de Energía y Minas, para su conocimiento y fines pertinentes.



## VI. ANEXOS

1. Registro fotográfico.
2. Ficha para la identificación de pasivo ambiental en el subsector hidrocarburos (OEFA).
3. Mapa de ubicación geográfica.
4. Reporte de Monitoreo de Suelo.
5. Informe de ensayo de laboratorio.
6. Ficha de información de pozo (fuente: Estudio PERUPETRO).
7. Ficha de identificación de Pasivos Ambientales del OSINERGMIN.

Atentamente,

**GUILLERMO FILER ALDANA SCHWARTZ**  
Tercero Evaluador para la Identificación de  
Pasivos Ambientales del Subsector  
Hidrocarburos



PERÚ

Ministerio  
del Ambiente

Organismo de Evaluación y  
Fiscalización Ambiental - OEFA

Dirección de Evaluación

"Año de la Promoción de la Industria Responsable y del Compromiso Climático"  
"Decenio de las Personas con Discapacidad en el Perú"

# ANEXOS





PERÚ

Ministerio  
del Ambiente

Organismo de Evaluación y  
Fiscalización Ambiental - OEFA

Dirección de Evaluación

"Año de la Promoción de la Industria Responsable y del Compromiso Climático"  
"Decenio de las Personas con Discapacidad en el Perú"

# ANEXO 1

Registro fotográfico



"Año de la Promoción de la Industria Responsable y del Compromiso Climático"  
"Decenio de las Personas con Discapacidad en el Perú"



Fotografía N° 1. Vista donde se observa el pozo inactivo con el casing abierto a nivel del Suelo en estado de corrosión, sin elementos de cierre que garanticen su hermeticidad.



Fotografía N°2. Vista panorámica del área donde se ubica el pozo se observa el relieve ondulado y la ausencia de vegetación natural en su entorno.



"Año de la Promoción de la Industria Responsable y del Compromiso Climático"  
"Decenio de las Personas con Discapacidad en el Perú"



Fotografía N° 3. Vista de la toma de muestra de suelo realizado por el evaluador en el área de ubicación del pozo en el punto F00939-SU01.



Fotografía N° 4. Vista de la toma de muestra de suelo realizado por el evaluador en el área de ubicación del pozo en el punto F00939-SU02.





PERÚ

Ministerio  
del Ambiente

Organismo de Evaluación y  
Fiscalización Ambiental - OEFA

Dirección de Evaluación

"Año de la Promoción de la Industria Responsable y del Compromiso Climático"  
"Decenio de las Personas con Discapacidad en el Perú"

## **ANEXO 2**

Ficha para la identificación de pasivo ambiental en el subsector  
hidrocarburo (OEFA)





## FICHA PARA LA IDENTIFICACIÓN DE PASIVOS AMBIENTALES EN EL SUBSECTOR HIDROCARBUROS

Fecha de la visita: 25-abr-14 Hora de la visita: 14:30 Nombre del evaluador: Guillermo Filer Aldana Schwartz Dirección / Unidad: OEFA - DE

### I. IDENTIFICACIÓN Y UBICACIÓN

Localidad: Quebrada Honda Código PERUPETRO: L\_447 Estado Tiempo:  Lluvioso  Soleado  Nublado  
 Distrito: Lobitos (Descripción)  
 Provincia: Talara Cielo cubierto por nubes con ausencia de rayos solares.  
 Región: Piura

Lote  Nombre: VI  
 Proyecto  Área de operación: Pozo L\_447  
 Otros

Coordenadas UTM	Datum Geodésico:	Zona:	Norte:	Este	Altitud (m):	Precisión (m):
	WGS84	17	9506406	472180	27	± 2

#### Breve Descripción de la zona:

La zona se ubica en una zona de vida de desierto superárido tropical en la parte media y matorral desértico tropical, en la parte baja, la fisiografía esta representada por lomas y colinas bajas y dunas monticulares en la parte media y depósitos fluviales recientes (cauces) en la parte baja o planicie. Existe vía de comunicación al pozo mediante una carretera afirmada de reciente construcción, se observa que la plataforma donde se ubica el pozo a sido modificado y mejorado con material de préstamo que cubre una altura aproximado de hasta 0.30 m, por lo que es posible que el pozo sea activado en breve tiempo, no se observa viviendas cercanas, existe una densa vegetación natural con presencia de algarrobos, espinos, zapote y gramíneas, con una visión paisajística natural propio del lugar.

### II. DESCRIPCIÓN DEL POSIBLE PASIVO AMBIENTAL

Tipo de Pasivo:	Pozo Abandonado <input checked="" type="radio"/>	Instalaciones mal Abandonadas <input type="radio"/>	Suelos Contaminados con Efluente o Derrame <input type="radio"/>	Emisiones <input type="radio"/>	Restos de Residuos <input type="radio"/>	Otros:
-----------------	--	---	--	---------------------------------	--	--------

#### Descripción del Pasivo Ambiental:

Pozo inactivo ubicado en un terreno habilitado tipo terraplén el cual posee acceso vehicular, el cabezal del pozo está compuesto por una brida de 14 pulgadas de diámetro unida a un casing de 4 pulgadas de diámetro, además se observa que el pozo no cuenta con válvulas de cierre que aseguren su hermetismo; sin embargo, no se percibe emisiones gaseosas provenientes del pozo, tampoco se observa afloramiento de fluidos en su entorno.

Área afectada aprox. (m2): 60

Profundidad aproximada del área afectada (m): 7

### III. ACTIVIDADES QUE SE REALIZAN DENTRO DEL ÁREA DE INFLUENCIA

Actividades económicas:	Industrial <input type="checkbox"/>	Comercial <input type="checkbox"/>	Agropecuaria <input type="checkbox"/>	Otros:
Actividades recreativas:	Natación <input type="checkbox"/>	Caza <input type="checkbox"/>	Campo deportivo <input type="checkbox"/>	Otros: No se observa actividad cercana al pozo.

### IV. SITUACIÓN DEL ENTORNO

Entorno	Distancia aprox. (m)	Descripción
Viviendas	2576	Las viviendas más cercanas corresponden a la localidad de Lobitos.
Infraestructura vial	2	Existe una vía de penetración de reciente construcción de acceso al pozo.
Infraestructura urbana	-	No existe en un radio aproximado de 200 m a la redonda.
Áreas Agrícolas o Ganaderas	-	No existe en un radio aproximado de 200 m a la redonda.
Explotación forestal	-	No existe en un radio aproximado de 200 m a la redonda.
Bosque y/o Vegetación Natural	30	Vegetación natural con presencia de algarrobos, espino, bichayo, zapote.
Especies y Ecosistemas en Protección	-	No existe en un radio aproximado de 200 m a la redonda.
Otros		

Observaciones Ninguna.

### V. SITUACIÓN DEL AGUA (En caso de existir impacto al agua, a una distancia de hasta 100 m)

Cuerpo de agua cercano: No Nombre del cuerpo de agua: No aplica.  
 Distancia aproximada (m) No determinado. Volumen o caudal aproximado: No determinado.



FICHA PARA LA IDENTIFICACIÓN DE PASIVOS AMBIENTALES EN EL SUBSECTOR HIDROCARBUROS

Descripción del cuerpo de agua: No aplica.

Uso del agua: No aplica.

VI. INFORMACIÓN COMPLEMENTARIA A LA DESCRIPCIÓN DEL PASIVO AMBIENTAL

Infraestructura encontrada (En caso de existir)	Campamentos, oficinas, talleres <input checked="" type="checkbox"/>	Caminos, pistas de aterrizaje, líneas férreas <input type="checkbox"/>	Líneas eléctricas <input type="checkbox"/>	Maquinaria pesada <input type="checkbox"/>
	Plantas de procesos abandonadas <input checked="" type="checkbox"/>	Generadores y transformadores eléctricos <input type="checkbox"/>	Otros	

Descripción de infraestructura: A una distancia aproximada de 200 m se ubica una caseta para actividades administrativas y de control del área, existe en el área del lote pozos activados en producción de hidrocarburo, almacenes, depósitos de chatarra y baterías en actividad, así mismo en el entorno del área del pozo se observa un sistema de línea de transmisión eléctrica con postes de madera.

Tipo de Residuo (En caso de existir)	Material de desbroce <input checked="" type="checkbox"/>	Chatarra <input type="checkbox"/>	Industrial <input type="checkbox"/>	Desmonte <input type="checkbox"/>	Escoria <input type="checkbox"/>	Construcción <input type="checkbox"/>	Otros:
--------------------------------------	--	-----------------------------------	-------------------------------------	-----------------------------------	----------------------------------	---------------------------------------	--------

Descripción de los residuos, en caso de existir (Volumen, etc.): Existe material de desbroce acumulado en diferentes partes del área de ubicación del pozo en un volumen aproximado de 6 m3

CALIDAD AMBIENTAL	CANTIDAD	Componente ambiental	Cantidad de contaminante que se encuentre mayor a 1% hasta 10% sobre el ECA o norma referencial <input type="radio"/>	Cantidad de contaminante que se encuentre mayor a 10% hasta 50% sobre el ECA o norma referencial <input checked="" type="radio"/>	Cantidad de contaminante que se encuentre mayor a 50% hasta 100% sobre el ECA o norma referencial <input type="radio"/>	Cantidad de contaminante que se encuentre mayor al 100% sobre el ECA o norma referencial <input type="radio"/>
		Infraestructura o residuos	Menor a 5 toneladas <input checked="" type="radio"/>	Entre 5 a 49 toneladas <input type="radio"/>	Entre 50 a 500 toneladas <input type="radio"/>	Mayor a 500 toneladas <input type="radio"/>
	Peligrosidad	Daños leves y reversibles <input checked="" type="radio"/>	Combustible <input type="radio"/>	Explosiva, inflamable, corrosiva <input type="radio"/>	Muy inflamable, muy tóxica, causa efectos irreversibles inmediatos <input type="radio"/>	
	Extensión	Presencia de población en un radio mayor a 1 km <input checked="" type="radio"/>	Presencia de población en un radio de 0,5 a 1 km <input type="radio"/>	Presencia de población en un radio menor de 0,5 km <input type="radio"/>	Presencia de población adyacente, localizada en el mismo lugar del pasivo <input type="radio"/>	
	Calidad del Medio	Pasivo ambiental que no afecte a los componentes ambientales <input checked="" type="radio"/>	Pasivo ambiental que se encuentre afectando en un componente ambiental, en al menos un parámetro establecido en el ECA o normal referencial <input type="radio"/>	Pasivo ambiental que se encuentre afectando en dos componentes ambientales, en al menos un parámetro por componente afectado establecido en el ECA o normal referencial <input type="radio"/>	Pasivo ambiental que se encuentre afectando dos o más componentes ambientales y dos o más parámetros por componente afectado establecido en el ECA o normal referencial <input type="radio"/>	
SALUD	Población afectada	Menor a 5 personas <input checked="" type="radio"/>	De 5 a 50 personas <input type="radio"/>	De 50 a 100 personas <input type="radio"/>	Más de 100 personas <input type="radio"/>	





## FICHA PARA LA IDENTIFICACIÓN DE PASIVOS AMBIENTALES EN EL SUBSECTOR HIDROCARBUROS

SEGURIDAD DE LA POBLACIÓN	Accesibilidad	Para llegar se requiere de un vehículo de transporte (bote, helicóptero, avión) <input checked="" type="radio"/>	En vehículo, seguido de distancia corta a pie (mayor a 1 km) <input type="radio"/>	Recorrido largo a pie en vía no demarcada (mayor de 1 km) <input type="radio"/>	Adyacente a áreas pobladas, corta distancia a pie (menos de 1 km) <input type="radio"/>
	Potencial de colapso	Instalaciones con cimentación deteriorada y con construcciones deterioradas a nivel del suelo (menor a 1,5 m) <input checked="" type="radio"/>	Instalaciones con cimentación deteriorada y con construcciones inestables de poca elevación (entre 1,5 y 2,5 m de altura) <input type="radio"/>	Instalaciones con cimentación deteriorada y con construcciones inestables y elevadas (mayor a 2,5 m de altura) <input type="radio"/>	Instalaciones con cimentación deteriorada y con construcciones inestables y elevadas, con potencial caída de escombros (mayor a 2,5 m de altura) potencial caída de escombros <input type="radio"/>
	Presencia de cercos	Zona afectada con cercos y señales, ambos deteriorados <input type="radio"/>	Zona afectada cercada y no señalizada <input type="radio"/>	Zona afectada no cercada pero señalizada <input type="radio"/>	Zona afectada no cercada ni señalizada <input checked="" type="radio"/>
	Potencial de incendios o explosivos	Existen residuos explosivos y/o combustibles cuyas propiedades se encuentran neutralizadas <input checked="" type="radio"/>	Existen residuos explosivos y/o combustibles almacenados en infraestructuras deterioradas <input type="radio"/>	Existen residuos explosivos y/o combustibles abandonados en áreas cercadas <input type="radio"/>	Existen residuos explosivos y/o combustibles abandonados a la intemperie <input type="radio"/>

Nº Muestras Recolectadas:	Aire	Agua superficial	Agua subterránea	Sedimento	Suelo	Efluentes	Emisiones
	0	0	0	0	2	0	0
Laboratorio / Número de informe de laboratorio:	No aplica	No aplica	No aplica	No aplica	AGQ PERÚ SAC S-14/11861, S-14/11862	No aplica	No aplica

Observaciones:

Guillermo Filer Aldana Schwartz  
Unidad de Identificación de Pasivos Ambientales del Subsector Hidrocarburos  
Dirección de Evaluación







PERÚ

Ministerio  
del Ambiente

Organismo de Evaluación y  
Fiscalización Ambiental - OEFA

Dirección de Evaluación

"Año de la Promoción de la Industria Responsable y del Compromiso Climático"  
"Decenio de las Personas con Discapacidad en el Perú"

## **ANEXO 3**

Mapa de ubicación geográfica





- LEYENDA**
- Pasivo Ambiental del Subsector Hidrocarburo (PASH)
  - Posibles Pasivos Ambientales
  - Red vial
  - Lotes petroleros

Tabla de descripción: Datos del Pozo		
Ficha OEFA:	Código PERUPETRO:	Código en campo:
F00939	L_447	Pozo L_447

	Ministerio del Ambiente	Organismo de Evaluación y Fiscalización Ambiental
	Departamento de Piura, Provincia Talara, Distrito de Lobitos	
<b>IDENTIFICACIÓN DE PASIVOS AMBIENTALES DEL SUBSECTOR HIDROCARBUROS</b>		
Escala: 1 / 6 000 Carta Topográfica Vialidad Proyección Transversa de Mercator Sistema de Coordenadas: UTM - Zona 17		
Elaborado:	Fecha:	
<b>SIG OEFA</b>	Junio 2014	
Fuente: Cartas Nacionales, escala 1:100 000 - IGN; imágenes satelitales Bing Maps; Lotes Petroleros PERUPETRO - Marzo 2013; Identificación de pasivos OSINERGMIN 2009 - 2010, PERUPETRO 2002.		

472000

472400





PERÚ

Ministerio  
del Ambiente

Organismo de Evaluación y  
Fiscalización Ambiental - OEFA

Dirección de Evaluación

"Año de la Promoción de la Industria Responsable y del Compromiso Climático"  
"Decenio de las Personas con Discapacidad en el Perú"

# ANEXO 4

Reporte de monitoreo





PERÚ

Ministerio  
del AmbienteOrganismo de Evaluación y  
Fiscalización Ambiental - OEFA

FICHA SUELO

N° 242-SU

"Decenio de las Personas con Discapacidad en el Perú"  
"Año de la Promoción de la Industria Responsable y del Compromiso Climático"

## REPORTE DE MONITOREO AMBIENTAL EN EL MARCO DE LA IDENTIFICACIÓN DE PASIVOS AMBIENTALES DEL SUBSECTOR HIDROCARBUROS

### 1. DATOS DEL ADMINISTRADO

Actividad	Identificación de pasivos ambientales del subsector hidrocarburos en el Lote VII/VI (ex Lote VI) - Pozo con código PERUPETRO L_447.
Localidad, distrito, provincia y departamento	Distrito de Lobitos, Provincia Talara, Región Piura.

### 2. DATOS DEL MONITOREO

Fecha inicio (dd-mm-aa)	25 - 04 - 2014
Fecha fin (dd-mm-aa)	25 - 04 - 2014
Equipo Técnico	Guillermo Filer Aldana Schwartz (Dirección de Evaluación) Armando Santillán Pérez (Dirección de Evaluación)

### Puntos de monitoreo de suelo

N°	Código punto muestreo	Matriz	Fecha	Hora	Coordenadas UTM (Datum WGS84)			Descripción
					Zona	Este	Norte	
					1	F00939-SU01	SU	
2	F00939-SU02	SU	25/04/2014	13:25	17	472168	9506413	La muestra de suelo se tomó a 6,0 m de distancia del casing del Pozo y a una profundidad de 0,60 m de la superficie del suelo.

### Protocolo de monitoreo

Guía para Muestreo de Suelos en el marco del Decreto Supremo N° 002-2013-MINAM, Estándares de Calidad Ambiental (ECA) para Suelo, aprobada con R.M. N° 085-2014-MINAM - Ministerio del Ambiente.

### Parámetros a analizar

Matriz	Parámetros a analizar	Observaciones
Suelo	Fracción de Hidrocarburos F1 (C <sub>5</sub> -C <sub>10</sub> ) Fracción de Hidrocarburos F2 (C <sub>10</sub> -C <sub>28</sub> ) Fracción de Hidrocarburos F3 (C <sub>28</sub> -C <sub>40</sub> )	Análisis en Laboratorio TDR N° 0851-LAB-2014



www.oefa.gob.pe

Av. República de Panamá 3542  
San Isidro - Lima, Perú  
T (511) 7131553



PERÚ

Ministerio  
del Ambiente

Organismo de Evaluación y  
Fiscalización Ambiental - OEFA

"Decenio de las Personas con Discapacidad en el Perú"  
"Año de la Promoción de la Industria Responsable y del Compromiso Climático"

### Laboratorio

AGQ Perú S.A.C

### 3. OBSERVACIONES

- El estado del tiempo en la zona se presentó nublado con presencia de fuertes vientos.
- Esta ficha no incluye los resultados analíticos del monitoreo ambiental, por cuanto aún no se cuenta con los reportes del laboratorio especializado.


### 4. ANEXOS

	Sí	No
Copia de Cadena de Custodia con sello de recepción del laboratorio	x	
Registro fotográfico de cada muestra	x	

### FECHA

San Isidro, 22 JUL. 2014



  
GUILLERMO FILER ALDANA SCHWARTZ  
EVALUADOR





PERÚ

Ministerio  
del Ambiente

Organismo de Evaluación y  
Fiscalización Ambiental - OEFA

"Decenio de las Personas con Discapacidad en el Perú"  
"Año de la Promoción de la Industria Responsable y del Compromiso Climático"

## ANEXO I

Copia de Cadena de Custodia con sello de recepción del laboratorio









PERÚ

Ministerio  
del Ambiente

Organismo de Evaluación y  
Fiscalización Ambiental - OEFA

"Decenio de las Personas con Discapacidad en el Perú"  
"Año de la Promoción de la Industria Responsable y del Compromiso Climático"

## ANEXO II

Registro fotográfico





PERÚ

Ministerio  
del Ambiente

Organismo de Evaluación y  
Fiscalización Ambiental - OEFA

"Decenio de las Personas con Discapacidad en el Perú"  
"Año de la Promoción de la Industria Responsable y del Compromiso Climático"



Fotografía N° 1. Toma de muestra de suelo en el punto F00939-SU01 ubicado a 3,0 m del Pozo L\_447.



Fotografía N° 2. Toma de muestra de suelo en el punto F00939-SU01 ubicado a 3,0 m aproximadamente del Pozo L\_447.





PERÚ

Ministerio  
del Ambiente

Organismo de Evaluación y  
Fiscalización Ambiental - OEFA

Dirección de Evaluación

"Año de la Promoción de la Industria Responsable y del Compromiso Climático"  
"Decenio de las Personas con Discapacidad en el Perú"

# ANEXO 5

Informes de ensayo de laboratorio



**INFORME DE ENSAYO**

Nº de Referencia:	S-14/11861	Registrada en:	AGQ Perú	Cliente:	OEFA
Análisis:	S-2000 (TPHs C5-C40_a)	Centro Análisis:	AGQ España	Domicilio:	AV. REPUBLICA DE PANAMA NRO.3542SAN ISIDRO LIMA LIMA
Tipo Muestra:	SUELOS RD	Fecha Toma Muestra:	25/04/2014	Cod Cliente:	106327
Lugar de Muestreo:	LA BREA-PARIÑAS-TALARA-PI	Fecha Recepción:	29/04/2014	Contrato:	PE14-0179-AMB
Punto de Muestreo:	F00939-SU01	Fecha Inicio:	07/05/2014	Cliente tercero:	
Muestreado por:	Cliente	Fecha Fin:	22/05/2014	PNT Muestreo	
Descripción:	TDR Nº 0851 / F00939-SU01	Lote:			

A continuación se expone el Informe de Ensayo y Anexo Técnico asociados a la muestra, en los cuales se pueden consultar toda la información relacionada con los ensayos realizados.

Los Resultados emitidos en este informe, no han sido corregidos con factores de recuperación. Siguiendo el protocolo recogido en nuestro manual de calidad, AGQ guardará bajo condiciones controladas la muestra durante un periodo determinado después de la finalización del análisis. Una vez transcurrido este periodo, la muestra será eliminada. Si desea información adicional o cualquier aclaración, no dude en ponerse en contacto con nosotros.


 P.A.

Mercedes Naranjo Vasco  
Resp. Lab. Inorgánico


 P.A.

Jesús Pineda Valdecantos  
Resp. Lab. Orgánico

Fecha Emisión 22/5/14

**Observaciones:**

JRA DE MUESTREO= 15.15 HORAS

**Autorizaciones - Homologaciones:**

EMPRESA COLABORADORA MINISTERIO MEDIO AMBIENTE - AUTORIZACION POR PARTE CONSEJERIA AGRICULTURA DE LA JUNTA DE ANDALUCIA - ENTIDAD COLABORADORA DE LA CONSEJERIA MEDIO AMBIENTE DE LA JUNTA DE ANDALUCIA (ECCMA). - AUTORIZACION DE LA CONSEJERIA AGRICULTURA DE LA COMUNIDAD VALENCIANA. - HOMOLOGACION DE LA CONSEJERIA AGRICULTURA DE CASTILLA LA MANCHA

**INFORME DE ENSAYO**

Nº de Referencia: S-14/11861	Tipo Muestra: SUELOS RD
Descripción: TDR Nº 0851 / F00939-SU01	Fecha Fin: 22/05/2014

**RESULTADOS ANALITICOS**

Parámetro	Resultado	Unidades	CMA
<b>Características Básicas</b>			
Humedad	4,22	%	

Nota: L.D.T.: Límite de Determinación. SP: sólo parental. Los Resultados de este informe solo afectan a la muestra tal como es recibida en el laboratorio. Queda prohibida la reproducción parcial de este informe sin la aprobación por escrito del laboratorio. Las incertidumbres (expresadas como +/-2s) están recogidas en el anexo técnico adjunto. Los parámetros marcados con asterisco (\*) no están incluidos en el Alcance de Acreditación. El cliente proporciona todos los datos asociados a la Toma de Muestras, cuando esta ha sido realizada por él. N/A: No Aplica. El método de análisis de multiresiduos no es el más adecuado para la determinación de S elemental, los valores obtenidos deben ser considerados como semicuantitativos y orientativos

**INFORME DE ENSAYO**

Nº de Referencia: S-14/11861

Tipo Muestra: SUELOS RD

Descripción: TDR Nº 0851 / F00939-SU01

Fecha Fin: 22/05/2014

**RESULTADOS ANALITICOS**

Parámetro	Resultado	Unidades	CMA	Parámetro	Resultado	Unidades	CMA
<b>Hidrocarburos</b>							
Hidrocarb Totales >C10-C28	381	mg/Kg		Hidrocarb Totales >C28-C40	2711	mg/Kg	
Hidrocarb Totales >C6-C10	< 10	mg/Kg		* Hidrocarburos Totales C5-C10	< 10	mg/Kg	
* Hidrocarb Totales >C5-C40	3092	mg/Kg		* Hidrocarburos Totales C5	< 10	mg/Kg	

Nota: L.D.T.: Límite de Determinación. SP: sólo parental. Los Resultados de este informe solo afectan a la muestra tal como es recibida en el laboratorio. Queda prohibida la reproducción parcial de este informe sin la aprobación por escrito del laboratorio. Las Incertidumbres (expresadas como +/-2s) están recogidas en el anexo técnico adjunto. Los parámetros marcados con asterisco (\*) no están incluidos en el Alcance de Acreditación. El cliente proporciona todos los datos asociados a la Toma de Muestras, cuando esta ha sido realizada por él. N/A: No Aplica. El método de análisis de multiresiduos no es el más adecuado para la determinación de S elemental, los valores obtenidos deben ser considerados como semicuantitativos y orientativos

**INFORME DE ENSAYO**

Nº de Referencia:	S-14/11861	Tipo Muestra:	SUELOS RD
Descripción:	TDR Nº 0851 / F00939-SU01	Fecha Fin:	22/05/2014

**ANEXO TECNICO**

Parámetro	PNT	Técnica	Incert	Rango (1)
<b>Características Básicas</b>				
Humedad	PE-980	Gravimetría	±7%	0,1 - 50 %

Nota: L.D.T.: Límite de Determinación. SP: sólo parental. Los Resultados de este informe solo afectan a la muestra tal como es recibida en el laboratorio. Queda prohibida la reproducción parcial de este informe sin la aprobación por escrito del laboratorio. Las incertidumbres (expresadas como +/-2s) están recogidas en el anexo técnico adjunto. Los parámetros marcados con asterisco (\*) no están incluidos en el Alcance de Acreditación. El cliente proporciona todos los datos asociados a la Toma de Muestras, cuando esta ha sido realizada por él. N/A: No Aplica. El método de análisis de multiresiduos no es el más adecuado para la determinación de S elemental, los valores obtenidos deben ser considerados como semicuantitativos y orientativos.

**INFORME DE ENSAYO**

Nº de Referencia:	S-14/11861	Tipo Muestra:	SUELOS RD
Descripción:	TDR Nº 0851 / F00939-SU01	Fecha Fin:	22/05/2014

**ANEXO TÉCNICO**

Parámetro	Incert	Rango (1)	Parámetro	Incert	Rango (1)
<b>Hidrocarburos</b>					
PNT: PE-649      Técnica Cromat CG FID/ECD					
Hidrocarb Totales >C10-C28	±27%	10 - 20000 mg/Kg	Hidrocarb Totales >C28-C40	±27%	10 - 20000 mg/Kg
Hidrocarb Totales >C6-C10	±27%	10 - 20000 mg/Kg	* Hidrocarburos Totales C5-C10	-	10 - 20000 mg/Kg
* Hidrocarb Totales >C5-C40	-	10 - 30000 mg/Kg	* Hidrocarburos Totales C5	-	10 - 20000 mg/Kg

Nota: L.D.T.: Límite de Determinación, SP: sólo parental. Los Resultados de este informe solo afectan a la muestra tal como es recibida en el laboratorio. Queda prohibida la reproducción parcial de este informe sin la aprobación por escrito del laboratorio. Las incertidumbres (expresadas como +/-2s) están recogidas en el anexo técnico adjunto. Los parámetros marcados con asterisco (\*) no están incluidos en el Alcance de Acreditación. El cliente proporciona todos los datos asociados a la Toma de Muestras, cuando esta ha sido realizada por él. N/A: No Aplica. El método de análisis de multiresiduos no es el más adecuado para la determinación de S elemental, los valores obtenidos deben ser considerados como semicuantitativos y orientativos

(1) El rango mínimo se corresponde con el límite de Determinación, a partir del cual cuantificamos.

**INFORME DE ENSAYO**


Nº de Referencia:	S-14/11862	Registrada en:	AGQ Perú	Cliente:	OEFA
Análisis:	S-2000 (TPHs C5-C40_a)	Centro Análisis:	AGQ España	Domicilio:	AV. REPUBLICA DE PANAMA NRO.3542SAN ISIDRO LIMA LIMA
Tipo Muestra:	SUELOS RD	Fecha Toma Muestra:	25/04/2014	Cod Cliente:	106327
Lugar de Muestreo:	LA BREA-PARIÑAS-TALARA-PI	Fecha Recepción:	29/04/2014	Contrato:	PE14-0179-AMB
Punto de Muestreo:	F00939-SU02	Fecha Inicio:	07/05/2014	Cliente tercero:	
Muestreado por:	Cliente	Lote:		PNT Muestreo	
Descripción:	TDR N° 0351 / F00939-SU02				

A continuación se expone el Informe de Ensayo y Anexo Técnico asociados a la muestra, en los cuales se pueden consultar toda la información relacionada con los ensayos realizados.

Los Resultados emitidos en este informe, no han sido corregidos con factores de recuperación. Siguiendo el protocolo recogido en nuestro manual de calidad, AGQ guardará bajo condiciones controladas la muestra durante un periodo determinado después de la finalización del análisis. Una vez transcurrido este periodo, la muestra será eliminada. Si desea información adicional o cualquier aclaración, no dude en ponerse en contacto con nosotros.


 P.A.

Mercedes Naranjo Vasco  
 Resp. Lab. Inorgánico


 P.A.

Jesús Pineda Valdecantos  
 Resp. Lab. Orgánico

Fecha Emisión 22/5/14

**Observaciones:**

DURA DE MUESTREO= 14.40 HORAS

**Autorizaciones - Homologaciones**

EMPRESA COLABORADORA MINISTERIO MEDIO AMBIENTE - AUTORIZACION POR PARTE CONSEJERIA AGRICULTURA DE LA JUNTA DE ANDALUCIA - ENTIDAD COLABORADORA DE LA CONSEJERIA MEDIO AMBIENTE DE LA JUNTA DE ANDALUCIA (ECCMA) - AUTORIZACION DE LA CONSEJERIA AGRICULTURA DE LA COMUNIDAD VALENCIANA - HOMOLOGACION DE LA CONSEJERIA AGRICULTURA DE CASTILLA LA MANCHA

**INFORME DE ENSAYO**

Nº de Referencia: S-14/11862	Tipo Muestra: SUELOS RD
Descripción: TDR Nº 0851 / F00939-SU02	Fecha Fin: 22/05/2014

**RESULTADOS ANALITICOS**

Parámetro	Resultado	Unidades	CMA
<b>Características Básicas</b>			
Humedad	2,45	%	

Nota: L.D.T.: Límite de Determinación. SP: sólo parental. Los Resultados de este informe solo afectan a la muestra tal como es recibida en el laboratorio. Queda prohibida la reproducción parcial de este informe sin la aprobación por escrito del laboratorio. Las incertidumbres (expresadas como +/-2s) están recogidas en el anexo técnico adjunto. Los parámetros marcados con asterisco (\*) no están incluidos en el Alcance de Acreditación. El cliente proporciona todos los datos asociados a la Toma de Muestras, cuando esta ha sido realizada por él. N/A: No Aplica. El método de análisis de multiresiduos no es el más adecuado para la determinación de S elemental, los valores obtenidos deben ser considerados como semicuantitativos y orientativos.

**INFORME DE ENSAYO**

Nº de Referencia: S-14/11862	Tipo Muestra: SUELOS RD
Descripción: TDR Nº 0851 / F00939-SU02	Fecha Fin: 22/05/2014

**RESULTADOS ANALITICOS**

Parámetro	Resultado	Unidades	CMA	Parámetro	Resultado	Unidades	CMA
<b>Hidrocarburos</b>							
Hidrocarb Totales >C10-C28	< 10	mg/Kg		Hidrocarb Totales >C28-C40	63,7	mg/Kg	
Hidrocarb Totales >C6-C10	< 10	mg/Kg		* Hidrocarburos Totales C5-C10	< 10	mg/Kg	
* Hidrocarb Totales >C5-C40	63,7	mg/Kg		* Hidrocarburos Totales C5	< 10	mg/Kg	

Nota: L.D.T.: Límite de Determinación. SP: sólo parental. Los Resultados de este informe solo afectan a la muestra tal como es recibida en el laboratorio. Queda prohibida la reproducción parcial de este informe sin la aprobación por escrito del laboratorio. Las incertidumbres (expresadas como +/-2s) están recogidas en el anexo técnico adjunto. Los parámetros marcados con asterisco (\*) no están incluidos en el Alcance de Acreditación. El cliente proporciona todos los datos asociados a la Toma de Muestras, cuando esta ha sido realizada por él. N/A: No Aplica. El método de análisis de multiresiduos no es el más adecuado para la determinación de S elemental, los valores obtenidos deben ser considerados como semicuantitativos y orientativos

**INFORME DE ENSAYO**

Nº de Referencia: S-14/11862	Tipo Muestra: SUELOS RD
Descripción: TDR Nº 0851 / F00939-SU02	Fecha Fin: 22/05/2014

**ANEXO TECNICO**

Parámetro	PNT	Técnica	Incert	Rango (1)
<b>Características Básicas</b>				
Humedad	PE-980	Gravimetría	±7%	0,1 - 50 %

Nota: L.D.T.: Límite de Determinación. SP: sólo parental. Los Resultados de este informe solo afectan a la muestra tal como es recibida en el laboratorio. Queda prohibida la reproducción parcial de este informe sin la aprobación por escrito del laboratorio. Las incertidumbres (expresadas como +/-2s) están recogidas en el anexo técnico adjunto. Los parámetros marcados con asterisco (\*) no están incluidos en el Alcance de Acreditación. El cliente proporciona todos los datos asociados a la Toma de Muestras, cuando esta ha sido realizada por él. N/A: No Aplica. El método de análisis de multiresiduos no es el más adecuado para la determinación de S elemental, los valores obtenidos deben ser considerados como semicuantitativos y orientativos

**INFORME DE ENSAYO**

Nº de Referencia: S-14/11862	Tipo Muestra: SUELOS RD
Descripción: TDR Nº 0851 / F00939-SU02	Fecha Fin: 22/05/2014

**ANEXO TÉCNICO**

Parámetro	Incert	Rango (1)	Parámetro	Incert	Rango (1)
<b>Hidrocarburos</b>					
<b>PNT: PE-649</b>					
Técnica Cromat CG FID/ECD					
Hidrocarb Totales >C10-C28	±27%	10 - 20000 mg/Kg	Hidrocarb Totales >C28-C40	±27%	10 - 20000 mg/Kg
Hidrocarb Totales >C6-C10	±27%	10 - 20000 mg/Kg	* Hidrocarburos Totales C5-C10	-	10 - 20000 mg/Kg
* Hidrocarb Totales >C5-C40	-	10 - 30000 mg/Kg	* Hidrocarburos Totales C5	-	10 - 20000 mg/Kg

Nota: L.D.T.: Límite de Determinación. SP: sólo parental. Los Resultados de este informe solo afectan a la muestra tal como es recibida en el laboratorio. Queda prohibida la reproducción parcial de este informe sin la aprobación por escrito del laboratorio. Las incertidumbres (expresadas como +/-2s) están recogidas en el anexo técnico adjunto. Los parámetros marcados con asterisco (\*) no están incluidos en el Alcance de Acreditación. El cliente proporciona todos los datos asociados a la Toma de Muestras, cuando esta ha sido realizada por él. N/A: No Aplica. El método de análisis de multiresiduos no es el más adecuado para la determinación de S elemental, los valores obtenidos deben ser considerados como semicuantitativos y orientativos

(1) El rango mínimo se corresponde con el límite de Determinación, a partir del cual cuantificamos.



PERÚ

Ministerio  
del Ambiente

Organismo de Evaluación y  
Fiscalización Ambiental - OEFA

Dirección de Evaluación

"Año de la Promoción de la Industria Responsable y del Compromiso Climático"  
"Decenio de las Personas con Discapacidad en el Perú"

## **ANEXO 6**

Ficha de información de pozo (fuente: Estudio PERUPETRO)





## INFORMACIÓN DE POZO

Pozo	L_447	Área	Lobitos	Lote	VI
Coordenada Este		Coordenada Norte			
Cía Operadora	Sapet				
Cía Perforació	Compañía Petrolera Lobitos				
Prioridad de Abandono		Profundidad total	2306		
Fecha de Perforación	05/05/1935		Profundidad efectiva	2306	
Fecha de Completación	15/10/1935				
Casing de Superficie e Intermedios	15 1/2" IJC				
Profundidad de casing de Superficie e Intermedios	114'-12'				
Casing de producción y laines	10" IJC, 8" IJC				
Profundidad de casing de producción y laines	1547'-14', 2306'-1516'				
Intervalos Perforados	2306'-1516'				
Tope Cemento		Formaciones	Lobitos		
Tipo y Cantidad de Tapones					
Profundidad de tapones					
Tope de Tapones	0	Estado	Abandonado productor de petróleo		
Intervalos abiertos	2306'-1516'	Fecha de último Estado			
Adecuadamente abandonado	No	Último Servicio de Pozos			
Cumple con Legislación	No	Fecha Último Servicio de Pozos			
Impacto Ambiental y Seguridad					
Código Intervención	2A	Se encuentra entre Construcciones			
Estado del pozo	ATA	Acceso			
Identificado		Terraplèn			
Rx Abandono		Foto			
Observaciones	Sin información de abandono. Fue fracturado en Feb 1958, RPR: 0 x 100 BPD. Tomar presiones con paradas.				





PERÚ

Ministerio  
del Ambiente

Organismo de Evaluación y  
Fiscalización Ambiental - OEFA

Dirección de Evaluación

"Año de la Promoción de la Industria Responsable y del Compromiso Climático"  
"Decenio de las Personas con Discapacidad en el Perú"

# ANEXO 7

Ficha de identificación de Pasivos Ambientales del OSINERGMIN



Número: 0179

Fecha: 24 de agosto de 2009

**1. LOCALIZACIÓN**

Lote: VI

Área de Producción : Yacimiento Lobitos

Distrito: Lobitos

Provincia: Talara

Región: Plura

Identificación del Pozo según PERUPETRO : L\_447

Coordenadas UTM Insitu (Sistema WGS84)

Zona

Norte

Este

9506406

472180

17

**2. DESCRIPCIÓN DEL PASIVO AMBIENTAL**

En la plataforma del pozo ATA L\_447 se observó suelos impregnados con hidrocarburos a nivel de superficie, no se observaron poblaciones cercanas, no existen vías de acceso hacia el pozo. Las especies vegetales identificadas fueron Algarrobo, Espino, Zapote, Gramíneas y otras.

**3. REGISTRO FOTOGRÁFICO**

**4. CAUSA / ORIGEN**

Pozo mal abandonado

**5. TIPOS DE PASIVOS AMBIENTALES (Marque con X el que corresponda).**

Pozos abandonados	<input checked="" type="checkbox"/>	Efluentes	
Instalaciones mal abandonadas		Emisiones	
Suelos contaminados	<input checked="" type="checkbox"/>	Restos o depósitos de residuos	

**6. CATEGORÍA AMBIENTAL (Marque con X el que corresponda).**

Contaminación Ambiental	<input checked="" type="checkbox"/>	Aspectos de interés Humano	
Aspectos Estéticos		Ecológico	

**7. TITULAR ACTUAL**

Sapet Development INC Sucursal Perú

**8. TITULAR (S) ANTERIOR (ES)**

Compañía Petrolera Lobitos (Fecha de perforación: 15/10/1935), IPCO (Fecha de abandono o última intervención: 01/07/1960)

**9. RESULTADO DE MONITOREOS (En caso aplique) (Preliminar)**

NO APLICA

**10. OBSERVACIONES**

