"Año de la Diversificación Productiva y del Fortalecimiento de la Educación"
"Decenio de las Personas con Discapacidad en el Perú"

ORGANISMO DE EVALUACIÓN Y FISCALIZACIÓN AMBIENTAL
SUBDIRECCIÓN DE EVALUACIÓN DE LA CALIDAD AMBIENTAL
RECIBIDO
29 MAYO 2015
V°B° ..... Hora: 10:00 a.m.

INFORME N° 838 - 2015-OEFA/DE-SDCA-CIPASH

PARA : **CARLOS ALLEN GUILLÉN PANTIGOZO**
Coordinador para la Identificación de Pasivos Ambientales del Subsector Hidrocarburos

DE : **ARMANDO SANTILLAN PÉREZ**
Tercero Evaluador para la Identificación de Pasivos Ambientales del Subsector Hidrocarburos

ASUNTO : Identificación de pasivo ambiental del subsector hidrocarburos con código de Ficha OEFA F01084, ubicado en el Lote VII/VI (ex Lote VI), en el distrito de Lobitos de la provincia Talara del departamento de Piura.

FECHA : San Isidro, 29 MAYO 2015

El presente informe de identificación de pasivo ambiental del subsector hidrocarburos ha sido elaborado en el marco de la Ley N° 29134 - Ley que regula los pasivos ambientales del subsector hidrocarburos[1] y su reglamento[2], así como en aplicación de la Directiva N° 001-2013-OEFA/CD[3].

I. OBJETO

1. El presente informe corresponde a un pozo mal abandonado con código de Ficha OEFA F01084, identificado por PERUPETRO como Pozo LA_18, ubicado en el Lote VII/VI (ex Lote VI), en el distrito de Lobitos de la provincia Talara del departamento de Piura, el cual fue verificado en campo el 27 de mayo de 2014.

II. MARCO NORMATIVO

2. Mediante la Ley N° 29134 - Ley que regula los pasivos ambientales del subsector hidrocarburos, se establecen las reglas aplicables a la gestión de los pasivos ambientales en las actividades del subsector hidrocarburos, con la finalidad de reducir o eliminar sus impactos negativos en la salud, la población, el ecosistema circundante y la propiedad.

3. El Artículo 2° de la citada Ley, define a los pasivos ambientales como aquellos pozos e instalaciones mal abandonados, los suelos contaminados, los efluentes, emisiones, restos o depósitos de residuos ubicados en cualquier lugar del territorio nacional, incluyendo el zócalo marino, producidos como consecuencia de operaciones en el subsector hidrocarburos, realizadas por parte de empresas que han cesado sus actividades en el área donde se produjeron dichos impactos.

4. El Numeral 6.3 del Artículo 6° del Reglamento de la Ley N° 29134, aprobado mediante Decreto Supremo N° 004-2011-EM, dispone que la autoridad a cargo de la fiscalización y

---

1 Publicado en el diario oficial El Peruano el 17 de noviembre de 2007.
2 Decreto Supremo N° 004-2011-EM.
3 Directiva N° 001-2013-OEFA/CD - Directiva para la identificación de pasivos ambientales en el subsector hidrocarburos a cargo del OEFA y la Metodología para la Estimación del Nivel de Riesgo de Pasivos Ambientales en el Subsector Hidrocarburos, aprobada con Resolución de Consejo Directivo N° 022-2013-OEFA/CD del 22 de mayo de 2013.

sanción del cumplimiento de las obligaciones ambientales contenidas en el Reglamento de la Ley Nº 29134 es el OSINERGMIN, en tanto no se efectúe la transferencia de funciones de evaluación, supervisión, fiscalización, control y sanción en materia ambiental al OEFA, de acuerdo a lo establecido en la Primera Disposición Complementaria Transitoria de la Ley Nº 29325 y el Decreto Supremo N° 001-2010-MINAM.

5. Con la finalidad de dar cumplimiento a lo dispuesto en la Ley Nº 29325, y dentro del proceso gradual de transferencia de las funciones de las entidades del Gobierno Nacional con competencias en evaluación, supervisión, fiscalización, control y sanción ambiental, mediante Decreto Supremo N° 001-2010-MINAM se aprobó el inicio del proceso de transferencia de las funciones de supervisión, fiscalización y sanción en materia ambiental del OSINERGMIN al Organismo de Evaluación y Fiscalización Ambiental - OEFA, y posteriormente por medio de la Resolución Ministerial Nº 042-2013-MINAM, publicada el 19 de febrero de 2013, el Ministerio del Ambiente precisó que el Organismo de Evaluación y Fiscalización Ambiental - OEFA es competente para ejercer la función de identificación de pasivos ambientales de hidrocarburos, en el marco de lo establecido en la Ley Nº 29134 y su Reglamento.

6. Asimismo, mediante Resolución de Consejo Directivo N° 022-2013-OEFA/CD del 22 de mayo de 2013, se aprobó la Directiva N° 001-2013-OEFA/CD - Directiva para la identificación de pasivos ambientales en el subsector hidrocarburos a cargo del OEFA y la Metodología para la Estimación del Nivel de Riesgo de Pasivos Ambientales en el Subsector Hidrocarburos.

A continuación se detallan las acciones desarrolladas:

III. IDENTIFICACIÓN DE PASIVO AMBIENTAL DEL SUBSECTOR HIDROCARBUROS CON CÓDIGO DE FICHA OEFA F01084

III.1 Revisión Documentaria

7. Entre los años 2001 y 2002, PERUPETRO S.A. (en adelante, PERUPETRO) realizó el estudio denominado "Pasivos Ambientales - Estudio de Pozos ATA, APA y DPA"[4] (en adelante, Estudio PERUPETRO), evaluándose un total de 8 944 pozos, los cuales fueron clasificados con un código de intervención[5], para priorizar su abandono o considerarlo dentro de un programa de rehabilitación.

8. De acuerdo al Estudio PERUPETRO, 401 pozos fueron clasificados con los códigos 1A y 1B; sin embargo, se priorizaron los trabajos de abandono de 204 pozos ubicados en los campos del noroeste del Perú, así como los pozos ubicados en el sector Pirín y Ahuallane en Puno, en la medida que representaban un mayor peligro a la seguridad integral de las personas. La ejecución del programa de abandono técnico definitivo de dichos pozos estuvo a cargo de PETROPERÚ S.A. (en adelante, PETROPERÚ), según

---

4 Pozo ATA: Pozo con abandono temporal.
Pozo APA: Pozo con abandono permanente.
Pozo DPA: Pozo abandonado durante la perforación.

5 1A: Pozos que necesitan abandono permanente, por constituir un verdadero peligro a la seguridad integral de las personas.
1B: Pozos que necesitan abandono permanente, porque potencialmente pueden contaminar el ambiente.
1C: Pozos secos, productores de agua, que no contaminan el ambiente y no son un peligro para las personas.
2A: Pozos que de alguna forma debe considerarse su rehabilitación, ya sea para ponerlos en producción o para incluirlos dentro de proyectos de recuperación mejorada.

la autorización dispuesta en el Artículo 6° de la Ley N° 28880 - Ley que autoriza Crédito Suplementario en el Presupuesto del Sector Público para el Año Fiscal 2006 y dicta otras medidas.

9. Asimismo, entre los años 2009 y 2010, el OSINERGMIN realizó trabajos de identificación de pasivos ambientales del subsector hidrocarburos, identificándose 6 271 pozos, de los cuales 4 634 fueron considerados pasivos ambientales, de acuerdo a los informes números 19853-2009-OS-GFHL/UMAL, 7426-2010-OS-GFHL/UEEL y 13609-2010-OS-GFHL/UPPD del OSINERGMIN. Sin embargo, no todos los pozos identificados y evaluados cumplen con la definición de pasivo ambiental, de acuerdo a lo establecido en el Artículo 2° de la Ley N° 29134 - Ley que regula los Pasivos Ambientales del Subsector Hidrocarburos.

10. De la revisión documentaria, se tiene que el pasivo ambiental evaluado corresponde a un pozo inactivo, considerado en el Estudio PERUPETRO como un pozo DPA; es decir, un pozo con abandono durante la perforación, al cual no se le ha asignado un código de intervención. De acuerdo a dicho estudio, este pozo fue abandonado por "seco"; es decir, que no se encontró fluidos en cantidades aceptables, el estudio no menciona intervalos abiertos, sin embargo cuenta con tapones (2) a 4 335 pies y 335 pies además presenta un tope a 270 pies, cuyo tope del último tapón (de arriba) está a 270 pies (equivalente a 82 m) de profundidad, por ello menciona el estudio que se encuentra adecuadamente abandonado y cumpliendo con la legislación de la época en la que fue elaborado el estudio en mención (ver anexo 6).

11. Según el registro de OSINERGMIN se trata de un pozo DPA, sin cabezal con casing de 2 plg de diámetro y válvula, además presenta suelo impregnado con hidrocarburos y restos de madera, el pozo no tiene acceso y plataforma deteriorara (ver anexo 7).

III.2 Descripción del pasivo ambiental y área circundante

III.2.1 Identificación del área

12. De la revisión del contenido correspondiente a la Línea Base del Estudio de Impacto Ambiental (EIA) para el proyecto de "Perforación de 3 022 pozos de desarrollo y Prospección Sísmica 2D de 59 km", aprobado por Resolución Directoral N° 203-2012-MEM/AAE, el Pozo LA_18 está ubicado en una zona de vida "Desierto Superárido", con características geomorfológicas de "Planicie Ondulada a Disectada - Llanura disectada".

13. El área evaluada se encuentra en una zona desértica de bosque seco, con distintas geoformas, de colinas bajas fuertemente disectadas, topografía accidentada con pendiente de 25% a 50%, suelo altamente susceptible a la erosión eólica, de textura fina a moderadamente gruesa, arcillo limoso de color amarillo a pardo, drenaje y permeabilidad moderado, de baja fertilidad natural, clima cálido muy seco tropical con poca precipitación y ausencia de escorrentías superficiales (quebradas secas), salvo esporádicamente en tiempo de lluvia. Las condiciones climáticas, edáficas y biológicas del área son apropiadas para la organización horizontal y vertical de la especie algarrobo.

III.2.2 Descripción del pasivo ambiental

14. Durante la evaluación *in situ* realizada por el OEFA el 27 de mayo de 2014, se encontró el pozo inactivo en un área con presencia de arbustos, sin terraplén ni acceso vehicular y dentro un hoyo de sección rectangular de 2,2 m de largo por 1,5 m de ancho y 0,4 m de

profundidad. Superficialmente se observó el cabezal del pozo que sobresale en 0,13 m desde el interior de un hoyo, así mismo no se observó dispositivo de cierre por lo que se consideró un pozo abierto y expuesto a la intemperie. En el área circundante al pozo no se observó suelo con presencia de hidrocarburos, no se visualizó afloramiento superficial de líquidos, ni se percibieron olores característicos a hidrocarburos provenientes del pozo.

15. Para la evaluación del área circundante al pozo se realizó un recorrido y exploración del área en mención con la finalidad de determinar la presencia de suelo impregnado con hidrocarburos, estableciéndose de esta manera la ubicación de dos (2) puntos de muestreo de suelo. Los resultados de los reportes de ensayo de laboratorio correspondiente a las muestras de suelo recolectadas muestran que las concentraciones de las Fracciones de hidrocarburos F1, F2 y F3 se encuentran por debajo del límite de detección de la metodología empleada por el laboratorio, tal como se detalla en el Ítem III.3.

16. Cabe señalar que debido a que no se cuenta con un marco normativo específico respecto a un pozo DPA, se ha considerado al pozo como uno con abandono permanente, en vista que fue abandonado porque no se encontró fluidos en cantidades aceptables y su abandono data del año 1953; asimismo, es importante precisar que el Estudio PERUPETRO consideraba que un pozo cumple con la Legislación, en el caso de tener un tapón encima de los 656 pies (200 m), sin considerar si éste llegaba hasta la superficie o no.

17. En ese sentido, de la revisión de los antecedentes y las observaciones en campo se tiene que el pozo se encuentra mal abandonado, toda vez que no cumple con las condiciones de abandono establecidas en el Decreto Supremo N° 032-2004-EM - Reglamento de las Actividades de Exploración y Explotación de Hidrocarburos, como no contar con un último tapón de cemento desde los doscientos (200) metros de profundidad hasta la superficie, conforme se establece en el Artículo 200° del Decreto Supremo en mención[6]. Asimismo, el pozo debería contar con una varilla de acero de dos (2) metros de altura con el número del pozo soldado a la plancha que tapa el pozo además la locación debe ser restaurada de acuerdo a los instrumentos de gestión ambiental correspondientes, tal como se establece en el Artículo 203° del Decreto Supremo N° 032-2004-EM[7].

III.3 Identificación de contaminantes y toma de muestras

III.3.1 Calidad del suelo

18. Debido a las diferencias de color en el suelo, posible presencia de hidrocarburos a nivel superficial, se realizó la toma de dos muestras puntuales de suelo para su

---

6 Decreto Supremo N° 032-2004-EM - Reglamento de las Actividades de Exploración y Explotación de Hidrocarburos.
Artículo 200º.- Tapones en casos de Abandono permanente
En caso de Abandono permanente se colocará un último Tapón de cemento desde los doscientos (200) metros de profundidad hasta la superficie.

7 Decreto Supremo N° 032-2004-EM - Reglamento de las Actividades de Exploración y Explotación de Hidrocarburos.
Artículo 203º.- Abandono permanente
En caso de Abandono Permanente, el Cabezal del Pozo deberá quedar marcado con el número del Pozo. En caso de recuperación del Cabezal del Pozo, se deberá obtener la autorización correspondiente de PERUPETRO, situación en la cual la Tubería de Revestimiento deberá ser cortada mecánicamente. En este caso, en lugar del cabezal, deberá quedar una varilla de acero de dos (2) metros de altura sobre el nivel de la superficie con el número del Pozo soldado a la plancha que tapa el Pozo. La cantina debe ser rellenada y la locación será restaurada de acuerdo al PMA del EIA o al instrumento de gestión ambiental correspondiente

correspondiente análisis en un laboratorio acreditado por INDECOPI. Para la toma de muestra se siguieron los criterios establecidos en la "Guía para Muestreo de Suelo" en el marco del Decreto Supremo N°002–2013–MINAM, Estándares de Calidad Ambiental (ECA) para suelo aprobado con Resolución Ministerial N°085–2014–MINAM–Dirección General de Calidad Ambiental – Viceministerio de Gestión Ambiental–Ministerio del Ambiente.

19. La descripción y ubicación de los puntos de muestreo de suelo; así como, los parámetros analizados en laboratorio se detallan en la Tabla 1 (ver anexo 4).

Tabla 1: Puntos de Muestreo

Matriz	Código del punto de muestreo	Parámetros analizados	Descripción	WGS 84 ZONA 17M	
				ESTE (m)	NORTE (m)
SUELO	F01084-5	FH F1 (C_6-C_{10}) FH F2 (C_{10}-C_{28}) FH F3 (C_{28}-C_{40})	La muestra de suelo se tomó a 4 m de distancia del Pozo y a una profundidad de 0,30 m a 0,35 m de la superficie del suelo.	472596	9509918
SUELO	F01084-6	FH F1 (C_6-C_{10}) FH F2 (C_{10}-C_{28}) FH F3 (C_{28}-C_{40})	La muestra de suelo se tomó a 8 m de distancia del Pozo y a una profundidad de 0,35 m a 0,4 m de la superficie del suelo.	472604	9509915

FH F1: Fracción de hidrocarburos F1 (C_5-C_{10}).
FH F2: Fracción de hidrocarburos F2 (C_{10}-C_{28}).
FH F3: Fracción de hidrocarburos F3 (C_{28}-C_{40}).
* De manera referencial, dado que el ECA considera la fracción de hidrocarburo F1 (C_5-C_{10})

20. Los resultados obtenidos en laboratorio fueron comparados con el Estándar de Calidad Ambiental para Suelo de uso agrícola (Decreto Supremo N° 002-2013-MINAM), dado que no se ha observado viviendas ni actividad industrial /extractiva en curso en los alrededores a la ubicación del pozo. Se obtuvieron los siguientes resultados de laboratorio (ver anexo 5):

Tabla 2: Resultado de los análisis fisicoquímicos realizados

Matriz	Código de muestra	Parámetros analizados	Resultado	Unidad	ECA o norma referencial	% que se encuentra por encima del ECA o norma referencial	Laboratorio	Número de informe de ensayo de laboratorio
SUELO	F01084-5	FH F1 (C_6-C_{10})	< 10	mg/kg	200	No supera	AGQ PERÚ S.A.C.	S-14/17925
SUELO	F01084-5	FH F2 (C_{10}-C_{28})	< 10	mg/kg	1 200	No supera	AGQ PERÚ S.A.C.	S-14/17925
SUELO	F01084-5	FH F3 (C_{28}-C_{40})	< 10	mg/kg	3 000	No Supera	AGQ PERÚ S.A.C.	S-14/17925
SUELO	F01084-6	FH F1 (C_6-C_{10})	< 10	mg/kg	200	No supera	AGQ PERÚ S.A.C.	S-14/17926
SUELO	F01084-6	FH F2 (C_{10}-C_{28})	< 10	mg/kg	1 200	No supera	AGQ PERÚ S.A.C.	S-14/17926
SUELO	F01084-6	FH F3 (C_{28}-C_{40})	< 10	mg/kg	3 000	No supera	AGQ PERÚ S.A.C.	S-14/17926

FH F1: Fracción de hidrocarburos F1 (C_6-C_{10}).
FH F2: Fracción de hidrocarburos F2 (C_{10}-C_{28}).
FH F3: Fracción de hidrocarburos F3 (C_{28}-C_{40}).
* De manera referencial, dado que el ECA considera la fracción de hidrocarburo F1 (C_5-C_{10})

21. Los resultados obtenidos muestran que no hay presencia de hidrocarburos en el suelo, correspondiente a la Fracción de hidrocarburos F1, Fracción de hidrocarburos F2 y Fracción de hidrocarburos F3, en concentraciones mayores al límite de detección de la metodología empleada por el laboratorio (10 mg/kg), por lo que la estimación del nivel de riesgo se realizará en función a la estructura del pozo mal abandonado.

III.4 Estimación del Nivel de Riesgo

22. La estimación del nivel de riesgo del pasivo ambiental, se evaluó conforme a los lineamientos establecidos en la Metodología para la Estimación del Nivel de Riesgo de Pasivos Ambientales en el Subsector Hidrocarburos aprobada por Resolución de Consejo Directivo N° 022-2013-OEFA/CD.

III.4.1 Salud

Identificación de peligros

23. No se identificó un peligro inminente a nivel superficial asociado a la presencia del pozo que pueda afectar la salud de la población; sin embargo, al no contar con un adecuado abandono, representa un peligro potencial en el tiempo.

Estimación de la probabilidad

24. La probabilidad de ocurrencia de peligros se evaluó in situ y en gabinete, conforme a los lineamientos de la Metodología para la Estimación del Nivel de Riesgo de Pasivos Ambientales en el Subsector Hidrocarburos, conforme al siguiente detalle:

Probabilidad de la ocurrencia	Valor
Las condiciones en las que se encuentra el pozo mal abandonado y su área circundante, representan un potencial peligro pero con poca probabilidad de ocurrencia, por lo que se estima pueda suceder dentro de un periodo mayor a un año.	1

Fuente: Elaboración propia (Cuadro N° 1 de la Metodología para la Estimación del Nivel de Riesgo de Pasivos Ambientales en el Subsector Hidrocarburos).

Estimación de la consecuencia en la salud

25. La consecuencia en la salud, se evaluó in situ y en gabinete, conforme a los lineamientos establecidos en la Metodología para la Estimación del Nivel de Riesgo de Pasivos Ambientales en el Subsector Hidrocarburos, como se detalla a continuación.

Salud = C + 2(P) + E + Pobl.

Factores	Escenarios	Puntuación
Cantidad (C)	El casing del pozo es considerado como un residuo menor a 5 toneladas.	1
Peligrosidad (P)	Se considera que el casing, podría generar daños leves y reversibles.	2* x (1)
Extensión (E)	La población más cercana se encuentra aproximadamente a 2 820 m de la ubicación del pozo.	1

Factores	Escenarios	Puntuación
Población potencialmente afectada (Pobl.)**	No hay presencia de viviendas asentadas próximas al área circundante del pozo (menos de 1 km), ni se observa población en los alrededores, por lo que se considera que no hay población potencialmente afectada en forma directa.	1
Total		5

Fuente: Elaboración propia (Cuadros números 2, 3, 4 y 5 de la Metodología para la Estimación del Nivel de Riesgo de Pasivos Ambientales en el Subsector Hidrocarburos).

** La peligrosidad se multiplica por la constante 2 en la sumatoria de factores para el cálculo de la consecuencia.*
***La población potencialmente afectada ha sido determinada considerando un radio de hasta 1 km, dado que la mayor distancia en el factor extensión está referida a 1 km.*

26. Para la puntuación de 5, le corresponde un valor numérico de 1 (Cuadro N° 11 de la Metodología para la Estimación del Nivel de Riesgo de Pasivos Ambientales en el Subsector Hidrocarburos) para la consecuencia en la salud.

Estimación del nivel de riesgo en la salud

27. De acuerdo a lo señalado en la Metodología para la Estimación del Nivel de Riesgo de Pasivos Ambientales en el Subsector Hidrocarburos, el cálculo para la estimación de riesgo para la salud, se realiza empleando la siguiente ecuación:

Riesgo = Probabilidad x Consecuencia

28. Reemplazando los valores obtenidos en esta ecuación tenemos: (1 x 1), el valor del riesgo para la salud es: 1, que se interpreta como un nivel de riesgo BAJO de acuerdo a los rangos establecidos en el siguiente cuadro.

Determinación del nivel de riesgo

Nivel de riesgo en función de la salud, seguridad de la población y calidad del ambiente	Rango del riesgo
Riesgo alto	16 – 25
Riesgo medio	6 – 15
Riesgo bajo	1 – 5

Fuente: Cuadro N° 14 de la Metodología para la Estimación del Nivel de Riesgo de Pasivos Ambientales en el Subsector Hidrocarburos.

III.4.2 Seguridad de la población

Identificación de peligros

29. Debido a las condiciones en las que se encuentra el pozo y su área circundante pueden ocasionar daños a la integridad física de las personas producto de caídas y/o golpes.

Estimación de la probabilidad

30. La probabilidad de ocurrencia de peligros se evaluó in situ y en gabinete, conforme a los lineamientos de la Metodología para la Estimación del Nivel de Riesgo de Pasivos Ambientales en el Subsector Hidrocarburos, tal como se detalla a continuación:

Probabilidad de la ocurrencia	Valor
Las condiciones en las que se encuentra el pozo mal abandonado y su área circundante, representan un potencial peligro pero con poca probabilidad de ocurrencia, por lo que se estima pueda suceder dentro de un periodo mayor a un año.	1

Fuente: Elaboración propia (Cuadro N° 1 de la Metodología para la Estimación del Nivel de Riesgo de Pasivos Ambientales en el Subsector Hidrocarburos).

Estimación de la consecuencia en la seguridad de la población

31. La consecuencia en la seguridad de la población se evaluó in situ y en gabinete, conforme a los lineamientos establecidos en la Metodología para la Estimación del Nivel de Riesgo de Pasivos Ambientales en el Subsector Hidrocarburos, como se detalla a continuación.

Seguridad de la población = Σ (Factores)

Factores	Escenarios	Puntuación
Accesibilidad	La población más cercana se encuentra aproximadamente a 2 820 m de la ubicación del pozo, por lo que para acceder a él se requiere hacer un recorrido en vehículo y luego continuarlo a pie.	2
Potencial de colapso	La estructura correspondiente al pozo se encuentra a nivel de la superficie del suelo.	1
Presencia de cercos	El área del pasivo ambiental no está adecuadamente cercada ni señalizada.	4
Potencial de incendios o explosión	Durante la evaluación in situ y de los resultados del análisis en laboratorio se verificó que no hay presencia de sustancias con características combustibles ni explosivas en el suelo. Sin embargo, se presume que el pozo tendría restos de hidrocarburos en su interior y debido al paso del tiempo expuesto a la intemperie sus propiedades se encontrarían neutralizadas.	1
Total		8

Fuente: Elaboración propia (Cuadros números 7, 8, 9 y 10 de la Metodología para la Estimación del Nivel de Riesgo de Pasivos Ambientales en el Subsector Hidrocarburos).

32. Para la puntuación de 8, le corresponde un valor numérico de 2 (Cuadro N° 13 de la Metodología para la Estimación del Nivel de Riesgo de Pasivos Ambientales en el Subsector Hidrocarburos) para la consecuencia en la seguridad de la población.

Estimación del nivel de riesgo en la seguridad

33. De acuerdo a lo señalado en la Metodología para la Estimación del Nivel de Riesgo de Pasivos Ambientales en el Subsector Hidrocarburos, el cálculo para la estimación de riesgo para la seguridad de la población se realiza empleando la siguiente ecuación:

Riesgo = Probabilidad x Consecuencia

34. Reemplazando los valores obtenidos en esta ecuación tenemos: (1 x 2), el valor del riesgo para la seguridad de la población es: 2, que se interpreta como un nivel de riesgo BAJO de acuerdo a los rangos establecidos en el siguiente cuadro.

Determinación del nivel de riesgo

Nivel de riesgo en función de la salud, seguridad de la población y calidad del ambiente	Rango del riesgo
Riesgo alto	16 – 25
Riesgo medio	6 – 15
Riesgo bajo	1 – 5

Fuente: Cuadro N° 14 de la Metodología para la Estimación del Nivel de Riesgo de Pasivos Ambientales en el Subsector Hidrocarburos.

III.4.3 Calidad del Ambiente

Identificación de peligros

35. No se identificó un peligro inminente a nivel superficial asociado a la presencia del pozo que pueda afectar la calidad del ambiente; sin embargo, al no contar con un adecuado abandonado, representa un peligro potencial en el tiempo.

Estimación de la probabilidad

36. La probabilidad de ocurrencia de peligros se evaluó in situ y en gabinete, conforme a los lineamientos de la Metodología para la Estimación del Nivel de Riesgo de Pasivos Ambientales en el Subsector Hidrocarburos, como se detalla a continuación.

Probabilidad de la ocurrencia	Valor
Las condiciones en las que se encuentra el pozo mal abandonado y su área circundante, representan un potencial peligro pero con poca probabilidad de ocurrencia, por lo que se estima pueda suceder dentro de un periodo mayor a un año.	1

Fuente: Elaboración propia (Cuadro N° 1 de la Metodología para la Estimación del Nivel de Riesgo de Pasivos Ambientales en el Subsector Hidrocarburos).

Estimación de la consecuencia en la calidad del ambiente

37. La consecuencia en la calidad del ambiente se evaluó in situ y en gabinete, conforme a los lineamientos establecidos en la Metodología para la Estimación del Nivel de Riesgo de Pasivos Ambientales en el Subsector Hidrocarburos, como se detalla a continuación.

Calidad del ambiente = C + 2(P) + E + CM

Factores	Escenarios	Puntuación
Cantidad (C)	El casing del pozo es considerado como un residuo menor a 5 toneladas.	1
Peligrosidad (P)	Se considera que el casing, podría generar daños leves y reversibles.	2* x (1)
Extensión (E)	La población más cercana se encuentra aproximadamente a 2 820 m de la ubicación del pozo.	1
Calidad del Medio (CM)	No se evidencia presencia de sustancias o agentes asociados a la presencia del pozo a nivel de superficie que puedan afectar algún componente ambiental.	1
Total		5

Fuente: Elaboración propia (Cuadros números 2, 3, 4 y 6 de la Metodología para la Estimación del Nivel de Riesgo de Pasivos Ambientales en el Subsector Hidrocarburos).

** La peligrosidad se multiplica por la constante 2 en la sumatoria de factores para el cálculo de la consecuencia.*

38. Para la puntuación de 5, le corresponde un valor numérico de 1 (Cuadro N° 12 de la Metodología para la Estimación del Nivel de Riesgo de Pasivos Ambientales en el Subsector Hidrocarburos) para la consecuencia en la calidad del ambiente.

Estimación del nivel de riesgo en la calidad del ambiente

39. De acuerdo a lo señalado en la Metodología para la Estimación del Nivel de Riesgo de Pasivos Ambientales en el Subsector Hidrocarburos, el cálculo para la estimación de riesgo para la calidad del ambiente, se realiza empleando la ecuación:

Riesgo = Probabilidad x Consecuencia

40. Reemplazando los valores obtenidos en esta ecuación tenemos: (1 x 1), el valor del riesgo para la calidad del ambiente es: 1, que se interpreta como un nivel de riesgo BAJO de acuerdo a los rangos establecidos en el siguiente cuadro.

Determinación del nivel de riesgo

Nivel de riesgo en función de la salud, seguridad de la población y calidad del ambiente	Rango del riesgo
Riesgo alto	16 – 25
Riesgo medio	6 – 15
Riesgo bajo	1 – 5

Fuente: Cuadro N° 14 de la Metodología para la Estimación del Nivel de Riesgo de Pasivos Ambientales en el Subsector Hidrocarburos.

IV. CONCLUSIONES

41. Sobre la base de las consideraciones expuestas, es posible formular las siguientes conclusiones:

(i) El pozo identificado con código PERUPETRO LA_18, califica como un pozo mal abandonado toda vez que no cuenta con un último tapón de cemento desde los doscientos (200) metros de profundidad hasta la superficie, ni con una varilla de

acero de dos (2) metros de altura con el número del pozo, ni con la locación restaurada, tal como se establece en los Artículos 200° y 203° del Decreto Supremo N° 032-2004-EM - Reglamento de las Actividades de Exploración y Explotación de Hidrocarburos.

(ii) Los resultados obtenidos del informe de ensayo de laboratorio correspondiente a las muestras de suelo recolectadas muestran que las concentraciones de la Fracción de Hidrocarburos F1 (C_5-C_{10}), Fracción de Hidrocarburos F2 (C_{10}-C_{28}) y Fracción de Hidrocarburos F3 (C_{28}-C_{40}) se encuentran por debajo del límite de detección de la metodología empleada por el laboratorio que corresponde a 10 mg/kg.

(iii) El pozo mal abandonado (Pozo LA_18) descrito en la Ficha OEFA F01084 es un pasivo ambiental del subsector hidrocarburos, en la medida que cumple con la definición de pasivo ambiental del subsector hidrocarburos establecido en el Artículo 2° de la Ley N° 29134 - Ley que Regula los Pasivos Ambientales del Subsector Hidrocarburos.

(iv) Los resultados de la estimación del nivel de riesgo de este pasivo ambiental determinan que, el nivel de riesgo para la *salud es BAJO*, el nivel de riesgo para la *seguridad de la población es BAJO* y el nivel de riesgo para la *calidad del ambiente es BAJO*.

V. RECOMENDACIÓN

42. Conforme a las conclusiones expuestas, se recomienda remitir el presente Informe a la Dirección General de Asuntos Ambientales Energéticos del Ministerio de Energía y Minas, para su conocimiento y fines pertinentes.

VI. ANEXOS

1. Registro fotográfico.
2. Ficha para la identificación de pasivo ambiental en el subsector hidrocarburos (OEFA).
3. Mapa de ubicación geográfica.
4. Reporte de Monitoreo de Suelo.
5. Informe de ensayo de laboratorio.
6. Ficha de información de pozo (fuente: Estudio PERUPETRO).
7. Ficha de identificación de Pasivos Ambientales del OSINERGMIN.

Atentamente,

ARMANDO SANTILLAN PÉREZ
Tercero Evaluador para la Identificación
de Pasivos Ambientales del Subsector
Hidrocarburos

ANEXOS

ANEXO 1

Registro fotográfico



Fotografía N° 1. Pozo ubicado LA_18, con cabezal que sobresale 0,13 m desde el interior de un hoyo. El cabezal no presenta dispositivos de cierre.



Fotografía N° 2. Vista panorámica de la ubicación del Pozo LA_18, sin terraplén habilitado, sin acceso vehicular, se pudo distinguir diferencias de color en el suelo posible presencia de hidrocarburo en el área circundante al pozo.



Fotografía N° 3. Toma de muestra de suelo en el punto F01084-5, aproximadamente a 4 m al Este del Pozo LA_18 y a una profundidad de 0,3 m a 0,35 m de la superficie.



Fotografía N° 4. Punto F01084-6, aproximadamente a 8 m al Norte del Pozo LA_18 y a una profundidad de 0,35 m a 0,4 m de la superficie.

ANEXO 2

Ficha para la identificación de pasivo ambiental en el subsector hidrocarburo (OEFA)

Código de Ficha
F01084

FICHA PARA LA IDENTIFICACIÓN DE PASIVOS AMBIENTALES EN EL SUBSECTOR HIDROCARBUROS

Fecha de la visita:	Hora de la visita:	Nombre del evaluador:	Dirección / Unidad:
27-may-14	13:10	Armando Santillán Pérez	OEFA - DE

I. IDENTIFICACIÓN Y UBICACIÓN

Localidad: ---
Distrito: Lobitos
Provincia: Talara
Región : Piura

Código PERUPETRO: LA_18

Estado Tiempo: ○ Lluvioso ◉ Soleado ○ Nublado

(Descripción)

El estado del tiempo en la zona se presentó soleado, cielo despejado y dirección de vientos moderadamante fuerte de Sur a Norte.

Lote ◉
Proyecto ○
Otros ○

Nombre: VII/VI (ex Lote VI)
Área de operación: Pozo LA_18

Coordenadas UTM	Datum Geodésico:	Zona:	Norte:	Este	Altitud (m):	Precisión (m):
	WGS84	17	9509923	472598	89	± 3

Breve Descripción de la zona:

El área evaluada se encuentra en una zona desértica de bosque seco, con distintas geoformas, de colinas bajas fuertemente disectadas, microtopografía microaccidentada con pendiente de 25% a 50%, suelo altamente suceptible a la erosión eólica, de textura fina a moderadamente gruesa, franco arcillo limoso de color amarillo a pardo, drenaje y permeabilidad moderado, de baja fertilidad natural, clima cálido muy seco tropical con poca precipitación y ausencia de escorrentías superficiales (quebradas secas), salvo esporádicamente en tiempo de lluvia. Las condiciones climáticas, edáficas y biológicas del área son apropiadas para la organización horizontal y vertical de la especie algarrobo. Además no se pudo observar cuerpo de agua en la zona.

II. DESCRIPCIÓN DEL POSIBLE PASIVO AMBIENTAL

Tipo de Pasivo :	Pozo Abandonado	Instalaciones mal Abandonadas	Suelos Contaminados con Efluente o Derrame	Emisiones	Restos de Residuos	Otros:
	◉	○	○	○	○	---

Descripción del Pasivo Ambiental:

Pozo inactivo, se encuentra en un área con presencia de arbustos, sin terraplén ni acceso vehicular y dentro un hoyo de sección rectangular de 2,2 m de largo por 1,5 m de ancho y 0,4 m de profundidad. Superficialmente se observa el cabezal del pozo que sobresale en 0,13 m desde el interior de un hoyo, así mismo no se observa dispositivo de cierre por lo que se considera un pozo abierto y expuesto al ambiente. En el área circundante al pozo no se observa suelo con presencia de hidrocarburos, no se visualiza afloramiento superficial de líquidos, ni se perciben olores característicos a hidrocarburos provenientes del pozo.

Área afectada aprox. (m2): No determinado.

Profundidad aproximada del área afectada (m): No determinado.

III. ACTIVIDADES QUE SE REALIZAN DENTRO DEL ÁREA DE INFLUENCIA

Actividades económicas:	Industrial ☐	Comercial ☐	Agropecuaria ☐	**Otros:** ---
Actividades recreativas:	Natación ☐	Caza ☐	Campo deportivo ☐	**Otros:** ---

IV. SITUACIÓN DEL ENTORNO

Entorno	Distancia aprox. (m)	Descripción
Viviendas	2820	Campamento Militar Lobitos.
Infraestructura vial	645	Vía de acceso vehicular.
Infraestructura urbana	-	No se observa en un radio de 200 m a la redonda.
Áreas Agrícolas o Ganaderas	-	No se observa en un radio de 200 m a la redonda.
Explotación forestal	-	No se observa en un radio de 200 m a la redonda.
Bosque y/o Vegetación Natural	1	Escasa vegetación de la especie algarrobo.
Especies y Ecosistemas en Protección	-	No se observa en un radio de 200 m a la redonda.
Otros	-	---

Observaciones ---

V. SITUACIÓN DEL AGUA (En caso de existir impacto al agua, a una distancia de hasta 100 m)

Cuerpo de agua cercano: No

Nombre del cuerpo de agua: No aplica

PASIVOS AMBIENTALES - DIRECCIÓN DE EVALUACIÓN - V°B°

FICHA PARA LA IDENTIFICACIÓN DE PASIVOS AMBIENTALES EN EL SUBSECTOR HIDROCARBUROS

Distancia aproximada (m) No determinado. **Volumen o caudal aproximado:** No determinado.

Descripción del cuerpo de agua: No aplica

Uso del agua: No aplica

VI. INFORMACIÓN COMPLEMENTARIA A LA DESCRIPCIÓN DEL PASIVO AMBIENTAL

Infraestructura encontrada (En caso de existir)	Campamentos, oficinas, talleres ☐	Caminos, pistas de aterrizaje, líneas férreas ☐	Líneas eléctricas ☐	Maquinaria pesada ☐
	Plantas de procesos abandonadas ☐	Generadores y transformadores eléctricos ☐	**Otros** ---	

Descripción de infraestructura: ---

Tipo de Residuo (En caso de existir)	Material de desbroce ☐	Chatarra ☐	Industrial ☐	Desmonte ☐	Escoria ☐	Construcción ☐	**Otros:** ---

Descripción de los residuos, en caso de existir (Volumen, etc.): ---

CALIDAD AMBIENTAL	**CANTIDAD**	**Componente ambiental**	Cantidad de contaminante que se encuentre mayor a 1% hasta 10% sobre el ECA o norma referencial ○	Cantidad de contaminante que se encuentre mayor a 10% hasta 50% sobre el ECA o norma referencial ○	Cantidad de contaminante que se encuentre mayor a 50% hasta 100% sobre el ECA o norma referencial ○	Cantidad de contaminante que se encuentre mayor al 100% sobre el ECA o norma referencial ○
		Infraestructura o residuos	Menor a 5 toneladas ◉	Entre 5 a 49 toneladas ○	Entre 50 a 500 toneladas ○	Mayor a 500 toneladas ○
	Peligrosidad		Daños leves y reversibles ◉	Combustible ○	Explosiva, inflamable, corrosiva ○	Muy inflamable, muy tóxica, causa efectos irreversibles inmediatos ○
	Extensión		Presencia de población en un radio mayor a 1 km ◉	Presencia de población en un radio de 0,5 a 1 km ○	Presencia de población en un radio menor de 0,5 km ○	Presencia de población adyacente, localizada en el mismo lugar del pasivo ○
	Calidad del Medio		Pasivo ambiental que no afecte a los componentes ambientales ◉	Pasivo ambiental que se encuentre afectando en un componente ambiental, en al menos un parámetro establecido en el ECA o normal referencial ○	Pasivo ambiental que se encuentre afectando en dos componentes ambientales, en al menos un parámetro por componente afectado establecido en el ECA o normal referencial ○	Pasivo ambiental que se encuentre afectando dos o más componentes ambientales y dos o más parámetros por componente afectado establecido en el ECA o normal referencial ○
SALUD	**Población afectada**		Menor a 5 personas ◉	De 5 a 50 personas ○	De 50 a 100 personas ○	Más de 100 personas ○

PASIVOS AMBIENTALES - DIRECCIÓN DE EVALUACIÓN - V°B°

FICHA PARA LA IDENTIFICACIÓN DE PASIVOS AMBIENTALES EN EL SUBSECTOR HIDROCARBUROS

SEGURIDAD DE LA POBLACIÓN	**Accesibilidad**	Para llegar se requiere de un vehículo de transporte (bote, helicóptero, avión) ○	En vehículo, seguido de distancia corta a pie (mayor a 1 km) ◉	Recorrido largo a pie en vía no demarcada (mayor de 1 km) ○	Adyacente a áreas pobladas, corta distancia a pie (menos de 1 km) ○
	Potencial de colapso	Instalaciones con cimentación deteriorada y con construcciones deterioradas a nivel del suelo (menor a 1,5 m) ◉	Instalaciones con cimentación deteriorada y con construcciones inestables de poca elevación (entre 1,5 y 2,5 m de altura) ○	Instalaciones con cimentación deteriorada y con construcciones inestables y elevadas (mayor a 2,5 m de altura) ○	Instalaciones con cimentación deteriorada y con construcciones inestables y elevadas, con potencial caída de escombros (mayor a 2,5 m de altura) potencial caída de escombros ○
	Presencia de cercos	Zona afectada con cercos y señales, ambos deteriorados ○	Zona afectada cercada y no señalizada ○	Zona afectada no cercada pero señalizada ○	Zona afectada no cercada ni señalizada ◉
	Potencial de incendios o explosivos	Existen residuos explosivos y/o combustibles cuyas propiedades se encuentran neutralizadas ◉	Existen residuos explosivos y/o combustibles almacenados en infraestructuras deterioradas ○	Existen residuos explosivos y/o combustibles abandonados en áreas cercadas ○	Existen residuos explosivos y/o combustibles abandonados a la intemperie ○

Nº Muestras Recolectadas:	**Aire**	**Agua superficial**	**Agua subterranea**	**Sedimento**	**Suelo**	**Efluentes**	**Emisiones**
	0	0	0	0	2	0	0
Laboratorio / Número de informe de laboratorio:	No aplica	No aplica	No aplica	No aplica	AGQ PERU SAC / S-14/17923, S-14/17924	No aplica	No aplica

Observaciones: Los resultados obtenidos del informe de ensayo de laboratorio correspondiente a las muestras de suelo recolectadas muestran que las concentraciones de la Fracción de Hidrocarburos F1 (C5-C10), Fracción de Hidrocarburos F2 (C10-C28) y Fracción de Hidrocarburos F3 (C28-C40) se encuentran por debajo del límite de detección de la metodología empleada por el laboratorio que corresponde a 10 mg/kg.

Armando Santillán Pérez
Unidad de Identificación de Pasivos
Ambientales del Subsector Hidrocarburos
Dirección de Evaluación

PASIVOS AMBIENTALES - DIRECCIÓN DE EVALUACIÓN - V°B°

ANEXO 3

Mapa de ubicación geográfica

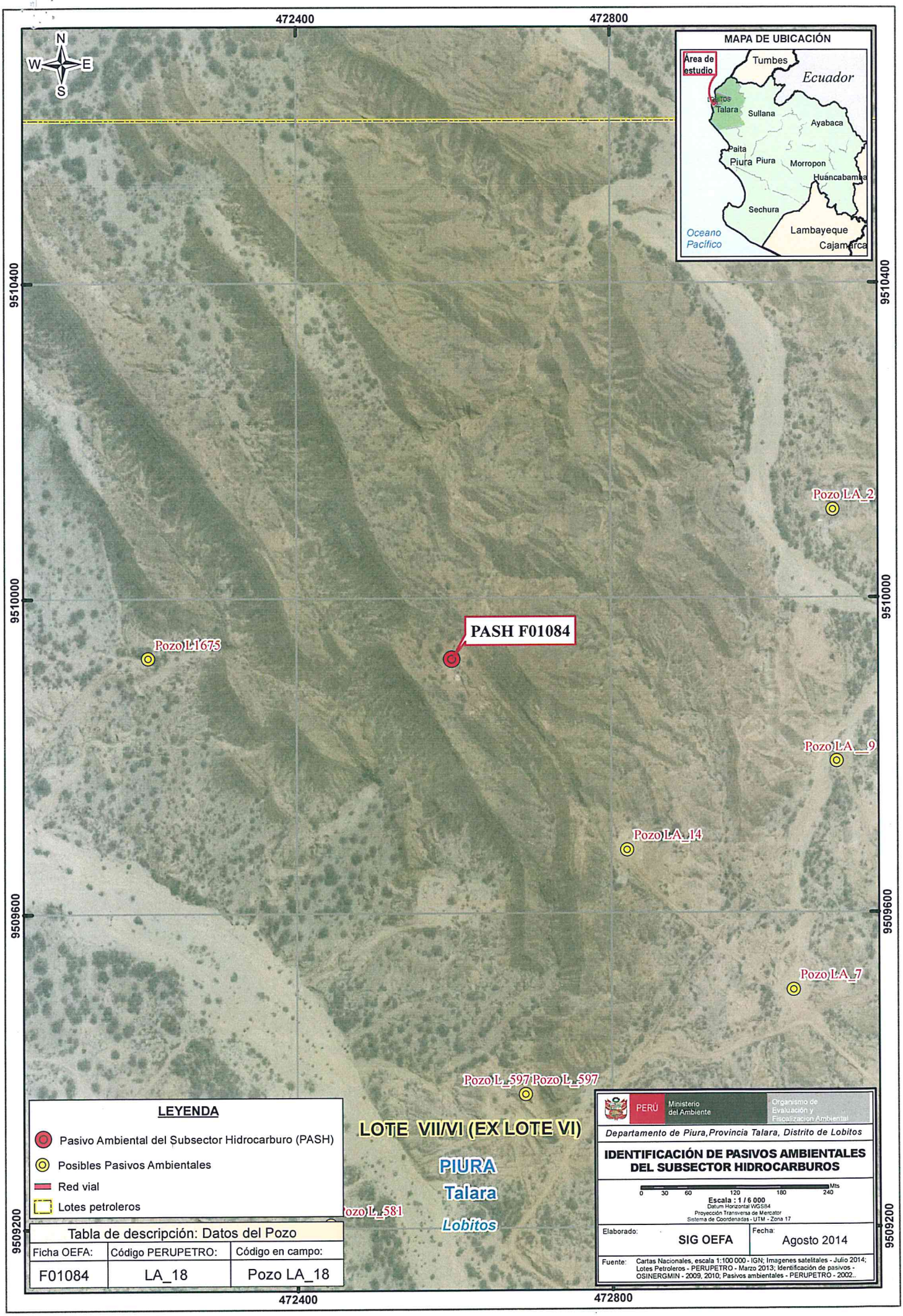

Tabla de descripción: Datos del Pozo		
Ficha OEFA:	Código PERUPETRO:	Código en campo:
F01084	LA_18	Pozo LA_18

ANEXO 4

Reporte de Monitoreo de Suelo

REPORTE DE MONITOREO AMBIENTAL EN EL MARCO DE LA IDENTIFICACIÓN DE PASIVOS AMBIENTALES DEL SUBSECTOR HIDROCARBUROS

1. DATOS GENERALES

Actividad	Identificación de pasivos ambientales del subsector hidrocarburos en el Lote VII/VI (ex Lote VI) - Pozo con código PERUPETRO LA_18
Localidad, distrito, provincia y departamento	Distrito de Lobitos, provincia Talara, departamento Piura.

2. DATOS DEL MONITOREO

Fecha inicio (dd-mm-aa)	27 - 05 - 2014
Fecha fin (dd-mm-aa)	27 - 05 - 2014
Equipo Técnico	Armando Santillan Pérez (Dirección de Evaluación)
	José Miguel Hernani Nuñez (Dirección de Evaluación)

SUBDIRECCIÓN DE CALIDAD AMBIENTAL OEFA

Puntos de monitoreo de suelo

N°	Código punto muestreo	Matriz	Fecha	Hora	Coordenadas UTM (Datum WGS84)			Descripción
					Zona	Este	Norte	
1	F01084-5	SU	27/05/2014	13:50	17	472596	9509918	La muestra de suelo se tomó a 4,0 m de distancia del casing del Pozo y a una profundidad de 0,30 m a 0,35 m de la superficie del suelo.
2	F01084-6	SU	27/05/2014	14:15	17	472604	9509915	La muestra de suelo se tomó a 8,0 m de distancia del casing del Pozo y a una profundidad de 0,35 m a 0,40 m de la superficie del suelo.

Protocolo de monitoreo

Guía para Muestreo de Suelos en el marco del Decreto Supremo N° 002-2013-MINAM, Estándares de Calidad Ambiental (ECA) para Suelo, aprobada con R.M. N° 085-2014-MINAM - Ministerio del Ambiente.

Parámetros a analizar

Matriz	Parámetros a analizar	Observaciones
Suelo	Fracción de Hidrocarburos F1 (C_5-C_{10}) Fracción de Hidrocarburos F2 (C_{10}-C_{28}) Fracción de Hidrocarburos F3 (C_{28}-C_{40})	Análisis en Laboratorio TDR N° 1164-LAB-2014

PASIVOS AMBIENTALES - V°B° - DIRECCIÓN DE EVALUACIÓN

Laboratorio

AGQ Perú S.A.C

3. OBSERVACIONES

- Estado del tiempo en la zona soleado y dirección del viento fuerte de Sur a Norte.
- Esta ficha no incluye los resultados analíticos del monitoreo ambiental, por cuanto aún no se cuenta con los reportes de laboratorio.

4. ANEXOS

	Sí	No
Copia de Cadena de Custodia con sello de recepción del laboratorio	X	
Registro fotográfico de cada muestra	X	

FECHA

San Isidro, 06 AGO. 2014

SUBDIRECCIÓN DE CALIDAD AMBIENTAL

ARMANDO SANTILLAN PEREZ
EVALUADOR

PASIVOS AMBIENTALES - DIRECCIÓN DE EVALUACIÓN - V°B°

ANEXO I

Copia de Cadena de Custodia con sello de recepción del laboratorio

CADENA CUSTODIA / SOLICITUD DE ANÁLISIS

MAP :

Pág. de

CLIENTE	ORGANISMO DE EVALUACIÓN Y FISCALIZACIÓN AMBIENTAL-OEFA
DIRECCIÓN	REPÚBLICA DE PANAMÁ Nº 3542 SAN ISIDRO-LIMA
PERSONA DE CONTACTO	ARMANDO SANTILLAN PÉREZ
TELÉFONO / e-mail	991744842/santillan_b_851@hotmail.com
CONTRATO / OTRA REF.	TDR Nº 1164-LAB-2014
ENVIAR FACTURA A (CLIENTE TERCERO)	
RAZÓN SOCIAL	
RUC	
DOMICILIO	
NOMBRE DEL PROYECTO	
LUGAR DE MUESTREO	

Preserv.: Otro; pH>9; pH<2

Envase: E; P; V

ANÁLISIS REQUERIDOS

Código de Laboratorio	Punto de Muestreo	Muestreo Fecha (dd-mm-aa)	Muestreo Hora (24:00)	(1) Tipo Muestra / Matriz	Coordenadas UTM (E - N - HUSO)	Numero de alicuotas-frascos por punto de muestreo	Analisis Tipo Aplicable (AT)	LABORATORIO FIJO: TPH F1	TPH F2	TPH F3	(2) IN SITU
								Indicar con una (X) los recuadros inferiores según los análisis requeridos por cada muestra			
	F01084-5	27/05/2014	13:50	SUELO		1		X	X	X	
	F01084-6	27/05/2014	14:15	SUELO		1		X	X	X	

(1) MATRIZ. Agua Residual: Doméstica, Municipal, Industrial; Agua Natural: Subterránea(Manantial/Pozo, Termal), Superficial(Rio, Laguna/Lago); Agua de Consumo Humano: Bebida (potable, envasada), Piscina, Laguna artificial; Aguas Salinas: Mar, Salobre
Agua de proceso: circulación/enfriamiento, alimentación calderas, lixiviación; Muestra Sólida [Suelo, Lodo, Sedimento], Calidad de Aire (C.A.) [PM-10, PM-2.5 (HV,LV), Sol. Captadoras.], Emisiones [Particulas isoc., SO2, Otros

(2) IN SITU: En caso de muestras tomadas por el cliente en donde quiera que los parámetros in situ se muestren en el informe de laboratorio: Indicar Parámetro y valor obtenido.

AGQ PERU S.A.C
02 JUN 2014
LOGISTICA Y CONTROL

INFORMACIÓN DEL MUESTREO

MUESTREO REALIZADO POR

Empresa : OEFA

Responsable : ARMANDO SANTILLAN PÉREZ

Firma : .....

OBSERVACIONES / INCIDENCIAS

Verificación Intermedia de la T°

1ª Verificación	2ª Verificación

SUPERVISOR / CLIENTE

Nombre :

Cargo :

Firma : .....

LABORATORIO - RECEPCION DE MUESTRAS

Entregado por :

Recibido por :

Fecha : (dd-mm-aa)

Hora : (24:00)

Firma y Sello

Origen envases de muestras: Cliente / AGQ

Condición de la(s) Muestra(s):

T° Ingreso Lab.:

ANEXO II

Registro fotográfico



Fotografía N° 1. Toma de muestra de suelo en el punto F01084-5, aproximadamente a 4,0 m al Este del Pozo LA_18 y a una profundidad de 0,30 m a 0,35 m de la superficie.



Fotografía N° 2. Toma de muestra de suelo en el punto F01084-6, aproximadamente a 8,0 m al Norte del Pozo LA_18 y a una profundidad de 0,35 m a 0,40 m de la superficie.

ANEXO 5

Informe de ensayo de laboratorio

AGQ Labs & Technological Services

ENAC ENSAYOS Nº LE1322/ LE 1323

Los Parámetros marcados con (*) y los resultados emitidos por ellos, no están amparados por la Acreditación de ENAC

INFORME DE ENSAYO

Nº de Referencia:	**S-14/17925**	Registrada en:	AGQ Perú	Cliente:	**OEFA**
Análisis:	S-2000 (TPHs C5-C40_a) (PE)	**Centro Análisis:**	**AGQ España**		
Tipo Muestra:	SUELOS RD	Fecha Toma Muestra:	27/05/2014	Domicilio:	AV. REPUBLICA DE PANAMA 3542 SAN ISIDRO LIMA
Lugar de Muestreo:	LOBITOS-TALARA-PIURA	Fecha Recepción:	02/06/2014		
		Fecha Inicio:	09/06/2014	Cod Cliente:	106327
Punto de Muestreo:	F01084-5	Fecha Fin:	11/07/2014	Contrato:	PE14-0228-AMB
Muestreado por:	Cliente	Lote:		Cliente tercero:	
Descripción:	TDR Nº 1164 / F01084-5			PNT Muestreo	

A continuación se expone el Informe de Ensayo y Anexo Técnico asociados a la muestra, en los cuales se pueden consultar toda la información relacionada con los ensayos realizados.

Los Resultados emitidos en este informe, no han sido corregidos con factores de recuperación. Siguiendo el protocolo recogido en nuestro manual de calidad,AGQ guardará bajo condiciones controladas la muestra durante un periodo determinado después de la finalización del análisis. Una vez transcurrido este periodo, la muestra será eliminada. Si desea información adicional o cualquier aclaración, no dude en ponerse en contacto con nosotros.

P. A.

Mercedes Naranjo Vasco
Resp. Lab. Inorgánico

P. A.

Mercedes Naranjo Vasco
Resp. Lab. Inorgánico

P. A.

Jesús Pineda Valdecantos
Resp. Lab. Orgánico

Fecha Emisión 11/7/14

Observaciones:

HORA DE MUESTREO=13:50 H

AGQ Labs & Technological Services

ENAC ENSAYOS Nº LE1322/ LE 1323

Los Parámetros marcados con (*) y los resultados entre paréntesis, no están amparados por la Acreditación de ENAC

INFORME DE ENSAYO

Nº de Referencia:	S-14/17925	Tipo Muestra:	SUELOS RD
Descripción:	TDR Nº 1164 / F01084-5	Fecha Fin:	11/07/2014

RESULTADOS ANALITICOS

Parámetro	Resultado	Unidades	CMA
Características Básicas			
Humedad	2,41	%	

Nota: L.D.T.: Límite de Determinación. SP: sólo parental. Los Resultados de este informe solo afectan a la muestra tal como es recibida en el laboratorio. Queda prohibida la reproducción parcial de este informe sin la aprobación por escrito del laboratorio. Las incertidumbres (expresadas como +/-2s) están recogidas en el anexo técnico adjunto. Los parámetros mrcados con asterisco (*) no estan incluidos en el Alcance de Acreditación. El cliente proporciona todos los datos asociados a la Toma de Muestras, cuando esta ha sido realizada por él . N/A: No Aplica. El método de análisis de multiresiduos no es el más adecuado para la determinación de S elemental, los valores obtenidos deben ser considerados como semicuantitativos y orientativos

AGQ Labs & Technological Services

ENAC ENSAYOS Nº LE1322/ LE 1323

Los Parámetros marcados con (*) y los resultados entre paréntesis, no están amparados por la Acreditación de ENAC

INFORME DE ENSAYO

Nº de Referencia:	S-14/17925	Tipo Muestra:	SUELOS RD
Descripción:	TDR Nº 1164 / F01084-5	Fecha Fin:	11/07/2014

RESULTADOS ANALITICOS

	Parámetro	Resultado	Unidades	CMA		Parámetro	Resultado	Unidades	CMA
	Hidrocarburos								
	Hidrocarb Totales >C10-C28	< 10	mg/Kg			Hidrocarb Totales >C28-C40	< 10	mg/Kg	
	Hidrocarb Totales >C6-C10	< 10	mg/Kg		*	Hidrocarburos Totales C5-C10	< 10	mg/Kg	
*	Hidrocarb Totales >C5-C40	< 10	mg/Kg		*	Hidrocarburos Totales C5	< 10	mg/Kg	

Nota: L.D.T.: Límite de Determinación. SP: sólo parental. Los Resultados de este informe solo afectan a la muestra tal como es recibida en el laboratorio. Queda prohibida la reproducción parcial de este informe sin la aprobación por escrito del laboratorio. Las incertidumbres (expresadas como +/-2s) están recogidas en el anexo técnico adjunto. Los parámetros mrcados con asterisco (*) no estan incluidos en el Alcance de Acreditación. El cliente proporciona todos los datos asociados a la Toma de Muestras, cuando esta ha sido realizada por él . N/A: No Aplica. El método de análisis de multiresiduos no es el más adecuado para la determinación de S elemental, los valores obtenidos deben ser considerados como semicuantitativos y orientativos

INFORME DE ENSAYO

Nº de Referencia:	S-14/17925	Tipo Muestra:	SUELOS RD
Descripción:	TDR Nº 1164 / F01084-5	Fecha Fin:	11/07/2014

ANEXO TECNICO

Parámetro	PNT	Técnica	Incert	Rango (1)
Caracteristicas Básicas				
Humedad	PE-980	Gravimetría	±7%	0,1 - 50 %

Nota: L.D.T.: Límite de Determinación. SP: sólo parental. Los Resultados de este informe solo afectan a la muestra tal como es recibida en el laboratorio. Queda prohibida la reproducción parcial de este informe sin la aprobación por escrito del laboratorio. Las incertidumbres (expresadas como +/-2s) están recogidas en el anexo técnico adjunto. Los parámetros mrcados con asterisco (*) no estan incluidos en el Alcance de Acreditación. El cliente proporciona todos los datos asociados a la Toma de Muestras, cuando esta ha sido realizada por él . N/A: No Aplica. El método de análisis de multiresiduos no es el más adecuado para la determinación de S elemental, los valores obtenidos deben ser considerados como semicuantitativos y orientativos

AGQ Labs & Technological Services

ENAC ENSAYOS Nº LE1322/ LE 1323

Los Parámetros marcados con (*) y los resultados entre paréntesis, no están amparados por la Acreditación de ENAC

INFORME DE ENSAYO

Nº de Referencia:	S-14/17925	Tipo Muestra:	SUELOS RD
Descripción:	TDR Nº 1164 / F01084-5	Fecha Fin:	11/07/2014

ANEXO TECNICO

	Parámetro	Incert	Rango (1)		Parámetro	Incert	Rango (1)
Hidrocarburos							
PNT: PE-649 (EPA 8015D)			**Técnica**	**Cromat CG FID/ECD**			
	Hidrocarb Totales >C10-C28	±27%	10 - 20000 mg/Kg		Hidrocarb Totales >C28-C40	±27%	10 - 20000 mg/Kg
	Hidrocarb Totales >C6-C10	±27%	10 - 20000 mg/Kg	*	Hidrocarburos Totales C5-C10	-	10 - 20000 mg/Kg
*	Hidrocarb Totales >C5-C40	-	10 - 30000 mg/Kg	*	Hidrocarburos Totales C5	-	10 - 20000 mg/Kg

Nota: L.D.T.: Límite de Determinación. SP: sólo parental. Los Resultados de este informe solo afectan a la muestra tal como es recibida en el laboratorio. Queda prohibida la reproducción parcial de este informe sin la aprobación por escrito del laboratorio. Las incertidumbres (expresadas como +/-2s) están recogidas en el anexo técnico adjunto. Los parámetros mrcados con asterisco (*) no estan incluidos en el Alcance de Acreditación. El cliente proporciona todos los datos asociados a la Toma de Muestras, cuando esta ha sido realizada por él . N/A: No Aplica. El método de análisis de multiresiduos no es el más adecuado para la determinación de S elemental, los valores obtenidos deben ser considerados como semicuantitativos y orientativos

(1) El rango mínimo se corresponde con el límite de Determinación, a partir del cual cuantificamos.

AGQ Labs & Technological Services

ENAC ENSAYOS Nº LE1323 / LE 1323

Los Parámetros marcados con (*) y los resultados entre paréntesis, no están amparados por la Acreditación de ENAC

INFORME DE ENSAYO

Nº de Referencia:	**S-14/17926**	Registrada en:	AGQ Perú	Cliente:	**OEFA**
Análisis:	S-2000 (TPHs C5-C40_a) (PE)	**Centro Análisis:**	**AGQ España**	Domicilio:	AV. REPUBLICA DE PANAMA 3542 SAN ISIDRO LIMA
Tipo Muestra:	SUELOS RD	Fecha Toma Muestra:	27/05/2014		
Lugar de Muestreo:	LOBITOS-TALARA-PIURA	Fecha Recepción:	02/06/2014	Cod Cliente:	106327
		Fecha Inicio:	09/06/2014	Contrato:	PE14-0228-AMB
Punto de Muestreo:	F01084-6	Fecha Fin:	11/07/2014	Cliente tercero:	
Muestreado por:	Cliente	Lote:			
Descripción:	TDR Nº 1164 / F01084-6			PNT Muestreo	

A continuación se expone el Informe de Ensayo y Anexo Técnico asociados a la muestra, en los cuales se pueden consultar toda la información relacionada con los ensayos realizados.

Los Resultados emitidos en este informe, no han sido corregidos con factores de recuperación. Siguiendo el protocolo recogido en nuestro manual de calidad,AGQ guardará bajo condiciones controladas la muestra durante un periodo determinado después de la finalización del análisis. Una vez transcurrido este periodo, la muestra será eliminada. Si desea información adicional o cualquier aclaración, no dude en ponerse en contacto con nosotros.

P. A.

Mercedes Naranjo Vasco
Resp. Lab. Inorgánico

P. A.

Mercedes Naranjo Vasco
Resp. Lab. Inorgánico

P. A.

Jesús Pineda Valdecantos
Resp. Lab. Orgánico

Fecha Emisión 11/7/14

Observaciones:

HORA DE MUESTREO=14:15 H

AGQ Labs & Technological Services

ENAC ENSAYOS Nº LE1322/ LE 1323

Los Parámetros marcados con (*) y los resultados entre paréntesis, no están amparados por la Acreditación de ENAC

INFORME DE ENSAYO

Nº de Referencia:	S-14/17926	Tipo Muestra:	SUELOS RD
Descripción:	TDR Nº 1164 / F01084-6	Fecha Fin:	11/07/2014

RESULTADOS ANALITICOS

Parámetro	Resultado	Unidades	CMA
Características Básicas			
Humedad	2,55	%	

Nota: L.D.T.: Límite de Determinación. SP: sólo parental. Los Resultados de este informe solo afectan a la muestra tal como es recibida en el laboratorio. Queda prohibida la reproducción parcial de este informe sin la aprobación por escrito del laboratorio. Las incertidumbres (expresadas como +/-2s) están recogidas en el anexo técnico adjunto. Los parámetros mrcados con asterisco (*) no estan incluidos en el Alcance de Acreditación. El cliente proporciona todos los datos asociados a la Toma de Muestras, cuando esta ha sido realizada por él . N/A: No Aplica. El método de análisis de multiresíduos no es el más adecuado para la determinación de S elemental, los valores obtenidos deben ser considerados como semicuantitativos y orientativos

AGQ Labs & Technological Services

ENAC ENSAYOS Nº LE1322/ LE 1523

Los Parámetros marcados con (*) y los resultados entre paréntesis, no están amparados por la Acreditación de ENAC

INFORME DE ENSAYO

Nº de Referencia:	S-14/17926	Tipo Muestra:	SUELOS RD
Descripción:	TDR Nº 1164 / F01084-6	Fecha Fin:	11/07/2014

RESULTADOS ANALITICOS

	Parámetro	Resultado	Unidades	CMA		Parámetro	Resultado	Unidades	CMA
	Hidrocarburos								
	Hidrocarb Totales >C10-C28	< 10	mg/Kg			Hidrocarb Totales >C28-C40	< 10	mg/Kg	
	Hidrocarb Totales >C6-C10	< 10	mg/Kg		*	Hidrocarburos Totales C5-C10	< 10	mg/Kg	
*	Hidrocarb Totales >C5-C40	< 10	mg/Kg		*	Hidrocarburos Totales C5	< 10	mg/Kg	

Nota: L.D.T.: Límite de Determinación. SP: sólo parental. Los Resultados de este informe solo afectan a la muestra tal como es recibida en el laboratorio. Queda prohibida la reproducción parcial de este informe sin la aprobación por escrito del laboratorio. Las incertidumbres (expresadas como +/-2s) están recogidas en el anexo técnico adjunto. Los parámetros mrcados con asterisco (*) no estan incluidos en el Alcance de Acreditación. El cliente proporciona todos los datos asociados a la Toma de Muestras, cuando esta ha sido realizada por él . N/A: No Aplica. El método de análisis de multiresiduos no es el más adecuado para la determinación de S elemental, los valores obtenidos deben ser considerados como semicuantitativos y orientativos

INFORME DE ENSAYO

Nº de Referencia:	S-14/17926	Tipo Muestra:	SUELOS RD
Descripción:	TDR Nº 1164 / F01084-6	Fecha Fin:	11/07/2014

ANEXO TECNICO

Parámetro	PNT	Técnica	Incert	Rango (1)
Caracteristicas Básicas				
Humedad	PE-980	Gravimetría	±7%	0,1 - 50 %

Nota: L.D.T.: Límite de Determinación. SP: sólo parental. Los Resultados de este informe solo afectan a la muestra tal como es recibida en el laboratorio. Queda prohibida la reproducción parcial de este informe sin la aprobación por escrito del laboratorio. Las incertidumbres (expresadas como +/-2s) están recogidas en el anexo técnico adjunto. Los parámetros mrcados con asterisco (*) no estan incluidos en el Alcance de Acreditación. El cliente proporciona todos los datos asociados a la Toma de Muestras, cuando esta ha sido realizada por él . N/A: No Aplica. El método de análisis de multiresiduos no es el más adecuado para la determinación de S elemental, los valores obtenidos deben ser considerados como semicuantitativos y orientativos

AGQ Labs & Technological Services

ENAC ENSAYOS Nº LE8322/ LE 1323

Los Parámetros marcados con (*) y los resultados emitir parámetros, no están amparados por la Acreditación de ENAC

INFORME DE ENSAYO

Nº de Referencia: S-14/17926

Descripción: TDR Nº 1164 / F01084-6

Tipo Muestra: SUELOS RD

Fecha Fin: 11/07/2014

ANEXO TECNICO

Parámetro	Incert	Rango (1)	Parámetro	Incert	Rango (1)
Hidrocarburos					
PNT: PE-649 (EPA 8015D)		**Técnica**	**Cromat CG FID/ECD**		
Hidrocarb Totales >C10-C28	±27%	10 - 20000 mg/Kg	Hidrocarb Totales >C28-C40	±27%	10 - 20000 mg/Kg
Hidrocarb Totales >C6-C10	±27%	10 - 20000 mg/Kg	* Hidrocarburos Totales C5-C10	-	10 - 20000 mg/Kg
* Hidrocarb Totales >C5-C40	-	10 - 30000 mg/Kg	* Hidrocarburos Totales C5	-	10 - 20000 mg/Kg

Nota: L.D.T.: Límite de Determinación. SP: sólo parental. Los Resultados de este informe solo afectan a la muestra tal como es recibida en el laboratorio. Queda prohibida la reproducción parcial de este informe sin la aprobación por escrito del laboratorio. Las incertidumbres (expresadas como +/-2s) están recogidas en el anexo técnico adjunto. Los parámetros mrcados con asterisco (*) no estan incluidos en el Alcance de Acreditación. El cliente proporciona todos los datos asociados a la Toma de Muestras, cuando esta ha sido realizada por él . N/A: No Aplica. El método de análisis de multiresiduos no es el más adecuado para la determinación de S elemental, los valores obtenidos deben ser considerados como semicuantitativos y orientativos

(1) El rango mínimo se corresponde con el límite de Determinación, a partir del cual cuantificamos.

ANEXO 6

Ficha de información de pozo (fuente: Estudio PERUPETRO)

INFORMACIÓN DE POZO

Pozo LA_18 **Área** Cuenca **Lote** VI

Coordenada Este | Coordenada Norte

Cía Operadora Sapet

Cía Perforació IPCO

Prioridad de Abandono

Fecha de Perforación 21/01/1953

Fecha de Completación 20/02/1953

Profundidad total 4716

Profundidad efectiva 270

Casing de Superficie e Intermedios 13 3/8"- J55- 54#

Profundidad de casing de Superficie e Intermedios 318'-15'

Casing de producción y lainas

Profundidad de casing de producción y lainas

Intervalos Perforados

Tope Cemento | Formaciones

Tipo y Cantidad de Tapones Cemento (2)

Profundidad de tapones 4335', 335'

Tope de Tapones 270 | Estado Abandonado seco

Intervalos abiertos No | Fecha de último Estado 20/02/1953

Adecuadamente abandonado Si | Último Servicio de Pozos

Cumple con Legislación Si | Fecha Último Servicio de Pozos

Impacto Ambiental y Seguridad

Código Intervención | Se encuentra entre Construcciones

Estado del pozo DPA | Acceso

Identificado | Terraplèn

Rx Abandono | Foto

Observaciones Pobre desarrollo de Pariñas, sin fluorescencia y fondo con agua.

Fuente: PERUPETRO - 2002

ANEXO 7

Ficha de identificación de Pasivos Ambientales del OSINERGMIN

Osinergmin Organismo Supervisor de la Inversión en Energía y Minería	**FICHA DE IDENTIFICACIÓN DE PASIVOS AMBIENTALES**	Código : F2-GFHL-UMAL-PE-03 Revisión : 01 Fecha : 05-08-09 Página : 1 de 1

Número: 1182	**Fecha: 13 de Setiembre del 2010**

1. LOCALIZACIÓN

Lote: VI

Área de Producción : Cuenca

Distrito: Lobitos	***Provincia: Talara***	***Región: Piura***

Identificación del Pozo según PERUPETRO : LA_18

Coordenadas UTM Insitu (Sistema WGS84)		***Zona***
Norte	***Este***	*17*
9509922	*472598*	

2. DESCRIPCIÓN DEL PASIVO AMBIENTAL

El pozo DPA LA_18 se encuentra sin cabezal y casing con salida de 2" (dos pulgadas) y válvula. Pozo no tiene acceso y plataforma deteriorada. En superficie se visualiza suelo impregnado con hidrocarburos y restos de madera. Zona geográficamente accidentada.

3. REGISTRO FOTOGRÁFICO





4. CAUSA / ORIGEN

Pozo mal abandonado

5. TIPOS DE PASIVOS AMBIENTALES *(Marque con X el que corresponda).*

Pozos abandonados	X	Efluentes	
Instalaciones mal abandonadas		Emisiones	
Suelos contaminados	X	Restos o depósitos de residuos	X

6. CATEGORÍA AMBIENTAL *(Marque con X el que corresponda).*

Contaminación Ambiental	X	Aspectos de interés Humano	
Aspectos Estéticos		Ecológico	

7. TITULAR ACTUAL

Sapet Development Inc. Sucursal Perú

8. TITULAR (S) ANTERIOR (ES)

IPC (Fecha de perforación: 21/01/1953 y Fecha de abandono o ultima intervención: 02/1953)

9. RESULTADO DE MONITOREOS *(En caso aplique) (Preliminar)*

NO APLICA

10. OBSERVACIONES

El pozo LA_18 fue considerado como pozo bien abandonado según el Informe de Pasivos Ambientales - Estudio de Pozos ATA, APA y DPA elaborado por PERUPETRO S.A. en el año 2002.

Javier Reyes More
Supervisor OSINERGMIN

ING. CIP JAVIER E. REYES MORE
REG. CIP 118605
INGENIERO DE PETROLEO