



PERÚ

Ministerio
del AmbienteOrganismo de Evaluación y
Fiscalización Ambiental - OEFA

Dirección de Evaluación

"Año de la Promoción de la Industria Responsable y del Compromiso Climático"
"Decenio de las Personas con Discapacidad en el Perú"

ORGANISMO DE EVALUACIÓN Y FISCALIZACIÓN AMBIENTAL SUBDIRECCIÓN DE CALIDAD AMBIENTAL	
RECIBIDO	
31 DIC. 2014	
V*B* _____	Hora: 4:00
Firma _____	

INFORME N° 502 - 2014-OEFA/DE-SDCA-CIPASH

PARA : **CARLOS ALLEN GUILLÉN PANTIGOZO**
Coordinador para la Identificación de Pasivos Ambientales del Subsector Hidrocarburos

DE : **GUILLERMO FILER ALDANA SCHWARTZ**
Tercero Evaluador para la Identificación de Pasivos Ambientales del Subsector Hidrocarburos

ASUNTO : Identificación de pasivo ambiental del subsector hidrocarburos, con código de Ficha OEFA F00892, ubicado en el Lote I, distrito de la Brea Negritos, provincia de Talara, departamento de Piura.

FECHA : San Isidro, 30 DIC. 2014

El presente Informe de identificación de pasivo ambiental del subsector hidrocarburos ha sido elaborado en el marco de la Ley N° 29134 - Ley que regula los pasivos ambientales del subsector hidrocarburos¹, y su reglamento², así como en aplicación de la Directiva N° 001-2013-OEFA/CD³.

I. OBJETO

1. El presente Informe tiene por objeto comunicar que el pozo mal abandonado (con código PEREUPETRO T_857), constituye un pasivo ambiental del subsector hidrocarburos, identificado con código de Ficha OEFA F00892. Este pasivo ambiental se encuentra ubicado en el Lote I, en el distrito de La Brea Negritos de la provincia de Talara del departamento de Piura, el cual fue verificado en campo el 26 de abril de 2014.

II. MARCO NORMATIVO

2. Mediante la Ley N° 29134 - Ley que regula los pasivos ambientales del subsector hidrocarburos, se establecen las reglas aplicables a la gestión de los pasivos ambientales en las actividades del subsector hidrocarburos, con la finalidad de reducir o eliminar sus impactos negativos en la salud, la población, el ecosistema circundante y la propiedad.
3. El Artículo 2° de la citada Ley, define a los pasivos ambientales como aquellos pozos e instalaciones mal abandonados, los suelos contaminados, los efluentes, emisiones, restos o depósitos de residuos ubicados en cualquier lugar del territorio nacional, incluyendo el zócalo marino, producidos como consecuencia de operaciones en el subsector hidrocarburos, realizadas por parte de empresas que han cesado sus actividades en el área donde se produjeron dichos impactos.

¹ Publicado en el diario oficial El Peruano el 17 de noviembre de 2007.

² Decreto Supremo N° 004-2011-EM

³ Directiva N° 001-2013-OEFA/CD - Directiva para la identificación de pasivos ambientales en el subsector hidrocarburos a cargo del OEFA y la Metodología para la Estimación del Nivel de Riesgo de Pasivos Ambientales en el Subsector Hidrocarburos, aprobada con Resolución de Consejo Directivo N° 022-2013-OEFA/CD del 22 de mayo de 2013.



4. El Numeral 6.3 del Artículo 6° del Reglamento de la Ley N° 29134, aprobado mediante Decreto Supremo N° 004-2011-EM, dispone que la autoridad a cargo de la fiscalización y sanción del cumplimiento de las obligaciones ambientales contenidas en el Reglamento de la Ley N° 29134 es el Organismo de Supervisión de la Inversión en Energía y Minería-OSINERGMIN, en tanto no se efectúe la transferencia de funciones de evaluación, supervisión, fiscalización, control y sanción en materia ambiental al Organismo de Evaluación y Fiscalización Ambiental-OEFA, de acuerdo a lo establecido en la Primera Disposición Complementaria Transitoria de la Ley N° 29325 y el Decreto Supremo N° 001-2010-MINAM.
5. Con la finalidad de dar cumplimiento a lo dispuesto en la Ley N° 29325, y dentro del proceso gradual de transferencia de las funciones de las entidades del Gobierno Nacional con competencias en evaluación, supervisión, fiscalización, control y sanción ambiental, mediante Decreto Supremo N° 001-2010-MINAM se aprobó el inicio del proceso de transferencia de las funciones de supervisión, fiscalización y sanción en materia ambiental del OSINERGMIN al OEFA, y posteriormente por medio de la Resolución Ministerial N° 042-2013-MINAM, publicada el 19 de febrero de 2013, el Ministerio del Ambiente precisó que el OEFA es competente para ejercer la función de identificación de pasivos ambientales de hidrocarburos, en el marco de lo establecido en la Ley N° 29134 y su Reglamento.
6. Asimismo, mediante Resolución de Consejo Directivo N° 022-2013-OEFA/CD del 22 de mayo de 2013, se aprobó la Directiva N° 001-2013-OEFA/CD - Directiva para la identificación de pasivos ambientales en el subsector hidrocarburos a cargo del OEFA y la Metodología para la Estimación del Nivel de Riesgo de Pasivos Ambientales en el Subsector Hidrocarburos.

A continuación se detallan las acciones desarrolladas:

III. IDENTIFICACIÓN DE PASIVO AMBIENTAL DEL SUBSECTOR HIDROCARBUROS CON CÓDIGO DE FICHA F00892.

III.1 Revisión Documentaria

7. Entre los años 2001 y 2002, PERUPETRO S.A. (en adelante, PERUPETRO) realizó el estudio denominado "Pasivos Ambientales - Estudio de Pozos ATA, APA y DPA"⁴ (en adelante, Estudio PERUPETRO), evaluándose un total de 8 944 pozos, los cuales fueron clasificados con un código de intervención⁵, para priorizar su abandono o considerarlo dentro de un programa de rehabilitación.
8. De acuerdo al Estudio PERUPETRO, 401 pozos fueron clasificados con los códigos 1A y 1B; sin embargo, se priorizaron los trabajos de abandono de 204 pozos ubicados en los campos del noroeste del Perú, así como los pozos ubicados en el sector Pirín y

⁴ Pozo ATA: Pozo con abandono temporal.
Pozo APA: Pozo con abandono permanente.
Pozo DPA: Pozo abandonado durante la perforación.

⁵ 1A: Pozos que necesitan abandono permanente, por constituir un verdadero peligro a la seguridad integral de las personas.
1B: Pozos que necesitan abandono permanente, porque potencialmente pueden contaminar el ambiente.
1C: Pozos secos, productores de agua, que no contaminan el ambiente y no son un peligro para las personas.
2A: Pozos que de alguna forma debe considerarse su rehabilitación, ya sea para ponerlos en producción o para incluirlos dentro de proyectos de recuperación mejorada.



Ahuallane en Puno, en la medida que representaban un mayor peligro a la seguridad integral de las personas. La ejecución del programa de abandono técnico definitivo de dichos pozos estuvo a cargo de PETROPERÚ S.A. (en adelante, PETROPERÚ), según la autorización dispuesta en el Artículo 6° de la Ley N° 28880 - Ley que autoriza Crédito Suplementario en el Presupuesto del Sector Público para el Año Fiscal 2006 y dicta otras medidas.

9. Asimismo, entre los años 2009 y 2010, el OSINERGMIN realizó trabajos de identificación de pasivos ambientales del subsector hidrocarburos, identificándose 6 271 pozos, de los cuales 4 634 fueron considerados pasivos ambientales, de acuerdo a los informes números 19853-2009-OS-GFHL/UMAL, 7426-2010-OS-GFHL/UEEL y 13609-2010-OS-GFHL/UPPD del OSINERGMIN. Sin embargo, no todos los pozos identificados y evaluados cumplen con la definición de pasivo ambiental, de acuerdo a lo establecido en el Artículo 2° de la Ley N° 29134 - Ley que regula los Pasivos Ambientales del Subsector Hidrocarburos.
10. De la revisión documentaria se tiene que, de acuerdo al Estudio PERUPETRO el pozo materia del presente informe es considerado como un pozo ATA con código de intervención 2A; es decir, un pozo con abandono temporal, respecto del cual debe considerarse su rehabilitación, ya sea para ponerlo en producción o para incluirlo dentro de proyectos de recuperación mejorada, el cual cuenta con intervalos perforados y con un tapón de cemento. Asimismo, refiere que no está adecuadamente abandonado y que no cumple con la legislación de la época en la que fue elaborado el Estudio PERUPETRO (ver anexo 6).
11. Según el registro del OSINERGMIN refiere un pozo abandonado sin tapón con presencia de agua al interior de la tubería. No se observó suelos impactados con hidrocarburos ni residuos. No se evidenció viviendas asentadas en la zona. Con poca presencia de vegetales en el área; además, señala que el pozo fue abandonado temporalmente (ATA), de acuerdo dice a la información proporcionada por la empresa Graña y Montero petrolera S.A. (ver anexos 7).

III.2 Descripción del pasivo ambiental y área circundante

III.2.1 Identificación del área

12. De acuerdo al Estudio de Impacto Ambiental (EIA) para el proyecto de "Perforación de 3 022 pozos de desarrollo y Prospección Sísmica 2D de 59 km", aprobado por Resolución Directoral N° 203-2012-MEM/AAE. El área donde se ubica el pozo T_888, pertenece a la zona de vida de desierto superárido tropical, con clima cálido muy seco tropical. Geológicamente de formación tablazo y presenta un paisaje de llanura eólica con superficie de dunas monticulares con pendiente predominante mayor del 15%. En esta zona, la vegetación es muy escasa tipo estacional y se encuentra expuesta a una erosión eólica que se acentúa durante los meses de verano, debido a la presencia y acción combinada de los fuertes vientos provenientes del Sur y Sureste, así como por las altas temperaturas y una baja humedad relativa con escasa vegetación en el entorno de la ubicación del pozo.
13. El área evaluada está ubicado en una zona de vida de desierto superárido tropical, presenta terreno habilitado con material de préstamo y suelo arenoso en la superficie con vía de acceso principal muy cerca al pozo. No se observan viviendas cercanas, ni



actividad industrial/extractiva tampoco cursos de agua activos en los alrededores del pozo.

III.2.2 Descripción del pasivo ambiental

14. Durante la evaluación in situ realizado por el OEFA el 26 de abril de 2014, se observó un pozo inactivo, ubicado en un terreno no habilitado con acceso vehicular, el pozo no presenta cabezal, se observó el casing de 6 pulgadas de diámetro, expuesto al ambiente, a una altura de 0,32 m aproximadamente de la superficie del suelo con visibles signos de corrosión, no presenta válvulas de cierre que aseguren el hermetismo del pozo, no se percibió emisiones gaseosas provenientes del pozo ni se evidencia afloramiento superficial de fluidos en su entorno. Sin embargo, se puede visualizar cambio de color en la superficie del suelo.
15. Para la evaluación del suelo en el área circundante al pozo, se realizó un recorrido exploratorio con la finalidad de determinar la presencia de hidrocarburos estableciéndose la ubicación de dos (2) puntos de muestreo de suelo, los resultados del análisis de ensayo de laboratorio determinan, la presencia de hidrocarburos para la concentración de la Fracción de Hidrocarburos FH F2 y Fracción de Hidrocarburos F3; sin embargo, estas no superan las concentraciones establecidas en el Estándar de Calidad Ambiental para Suelo de uso agrícola aprobado por el Decreto Supremo N° 002-2013-MINAM, como se detalla en el Item III.3.
16. En ese sentido, de la revisión de los antecedentes y de la evaluación en campo se tiene que el pozo se encuentra mal abandonado, toda vez que no se encuentra herméticamente cerrado, ni en condiciones seguras para el abandono, conforme se establece en el Artículo 2° del Decreto Supremo N° 032-2004-EM - Reglamento de las Actividades de Exploración y Explotación de Hidrocarburos⁶.

III.3 Identificación de contaminantes y toma de muestras

III.3.1 Calidad del suelo

17. Después del recorrido y exploración por el área circundante al pozo, se ubicaron dos (2) puntos para la recolección de igual número de muestras puntuales de suelo para su correspondiente análisis en un laboratorio acreditado por INDECOPI. Para la toma de muestra se siguieron los criterios establecidos en la Guía para Muestreo de Suelos en el marco del Decreto Supremo N° 002-2013-MINAM, Estándares de Calidad Ambiental (ECA) para suelo, aprobado con R.M. N° 085-2014-MINAM - Ministerio del Ambiente.
18. La descripción y ubicación de los puntos de muestreo; así como, los parámetros analizados en laboratorio se detallan en la Tabla 1. (ver anexo 4).

⁶ Decreto Supremo N° 032-2004-EM - Reglamento de las Actividades de Exploración y Explotación de Hidrocarburos.
Artículo 2°.- Definiciones
(...)
"Abandono del Pozo: Trabajos que se efectúan para dejar herméticamente cerrado y en condiciones seguras un Pozo."
(...)

"Año de la Promoción de la Industria Responsable y del Compromiso Climático"
 "Decenio de las Personas con Discapacidad en el Perú"

Tabla 1: Puntos de Muestreo

Matriz	Código del punto de muestreo	Parámetros analizados	Descripción	WGS 84 ZONA 17M	
				ESTE (m)	NORTE (m)
Suelo	F00892-SU01	FH F1 (C ₆ -C ₁₀)* FH F2 (C ₁₀ -C ₂₈) FH F3 (C ₂₈ -C ₄₀)	La muestra de suelo se tomó a 0,4 m de distancia del casing del Pozo y a una profundidad de 0,3 m de la superficie del suelo.	468786	9487677
Suelo	F00892-SU02	FH F1 (C ₆ -C ₁₀)* FH F2 (C ₁₀ -C ₂₈) FH F3 (C ₂₈ -C ₄₀)	La muestra de suelo se tomó a 5 m de distancia del casing del Pozo y a una profundidad de 0,6 m de la superficie del suelo.	468784	9487674

FH F1: Fracción de hidrocarburos F1 (C₆-C₁₀)

FH F2: Fracción de hidrocarburos F2 (C₁₀-C₂₈)

FH F3: Fracción de hidrocarburos F3 (C₂₈-C₄₀)

* De manera referencial, dado que el ECA considera la Fracción de hidrocarburos F1 (C₅-C₁₀).

19. Los resultados obtenidos en laboratorio fueron comparados con el Estándar de Calidad Ambiental para Suelo de uso agrícola (Decreto Supremo N° 002-2013-MINAM), dado que no se ha observado viviendas ni actividad /Industrial/Extractiva en curso en los alrededores a la ubicación del pozo, además de presentar flora y fauna nativa en su entorno.
20. Se obtuvieron los siguientes resultados de laboratorio (ver anexo 5):

Tabla 2: Resultado de los análisis químicos realizados

Matriz	Código de muestra	Parámetros analizados	Resultado	Unidad	ECA o norma referencial	% que se encuentra por encima del ECA o norma referencial	Laboratorio	Número de informe de ensayo de laboratorio
Suelo	F00892-SU 01	FH F1 (C ₆ -C ₁₀)*	< 10	mg/Kg.	200	No supera	AGQ PERÚ SAC.	S-14/12343.
Suelo	F00892-SU01	FH F2 (C ₁₀ -C ₂₈)	349	mg/Kg.	1 200	No supera	AGQ PERÚ SAC.	S-14/12343.
Suelo	F00892-SU01	FH F3 (C ₂₈ -C ₄₀)	1 744	mg/Kg.	3 000	No supera	AGQ PERÚ SAC.	S-14/12343.
Suelo	F00892-SU02	FH F1 (C ₆ -C ₁₀)*	< 10	mg/Kg.	200	No supera	AGQ PERÚ SAC.	S-14/12344.
Suelo	F00892-SU02	FH F2 (C ₁₀ -C ₂₈)	17.0	mg/Kg.	1 200	No supera	AGQ PERÚ SAC.	S-14/12344.
Suelo	F00892-SU02	FH F3 (C ₂₈ -C ₄₀)	72.2	mg/Kg.	3 000	No supera	AGQ PERÚ SAC.	S-14/12344.

FH F1: Fracción de hidrocarburos F1 (C₆-C₁₀)

FH F2: Fracción de hidrocarburos F2 (C₁₀-C₂₈)

FH F3: Fracción de hidrocarburos F3 (C₂₈-C₄₀)

* De manera referencial, dado que el ECA considera la Fracción de hidrocarburos F1 (C₅-C₁₀)

< Menor al límite de detección del método empleado por el laboratorio.

21. Los resultados obtenidos en laboratorio muestran la presencia de hidrocarburos en el suelo, correspondiente a la Fracción de hidrocarburos F2 (C₁₀-C₂₈) y Fracción de hidrocarburos F3 (C₂₈-C₄₀); sin embargo, sus concentraciones no superan el ECA⁷ para

⁷ Ley N° 28611 - Ley General del Ambiente
 Artículo 31.- Del Estándar de Calidad Ambiental

suelo de uso agrícola por lo que la estimación del nivel de riesgo se realizará en función a la estructura del pozo mal abandonado.

III.4 Estimación del Nivel de Riesgo

22. La estimación del nivel de riesgo del pasivo ambiental, se evaluó conforme a los lineamientos establecidos en la Metodología para la Estimación del Nivel de Riesgo de Pasivos Ambientales en el Subsector Hidrocarburos aprobada por Resolución de Consejo Directivo N° 022-2013-OEFA/CD.

III.4.1 Salud

Identificación de peligros

23. No se identificó un peligro inminente a nivel superficial asociado a la presencia del pozo que pueda afectar la salud de la población; sin embargo, al no contar con un adecuado abandono, representa un peligro potencial en el tiempo.

Estimación de la probabilidad

24. La probabilidad de ocurrencia de peligros se evaluó in situ y en gabinete, conforme a los lineamientos de la Metodología para la Estimación del Nivel de Riesgo de Pasivos Ambientales en el Subsector Hidrocarburos, conforme al siguiente detalle:

Probabilidad de la ocurrencia	Valor
Las condiciones en las que se encuentra el pozo mal abandonado y su área circundante, representan un potencial peligro pero con poca probabilidad de ocurrencia, por lo que se estima pueda suceder dentro de un período mayor a un año.	1

Fuente: Elaboración propia (Cuadro N° 1 de la Metodología para la Estimación del Nivel de Riesgo de Pasivos Ambientales en el Subsector Hidrocarburos).

Estimación de la consecuencia en la salud

25. La consecuencia en la salud, se evaluó in situ y en gabinete, conforme a los lineamientos establecidos en la Metodología para la Estimación del Nivel de Riesgo de Pasivos Ambientales en el Subsector Hidrocarburos, como se detalla a continuación.

$$\text{Salud} = C + 2(P) + E + \text{Pobl.}$$

31.1 El Estándar de Calidad Ambiental - ECA es la medida que establece el nivel de concentración o del grado de elementos, sustancias o parámetros físicos, químicos y biológicos, presentes en el aire, agua o suelo, en su condición de cuerpo receptor, que no representa riesgo significativo para la salud de las personas ni al ambiente.

"Año de la Promoción de la Industria Responsable y del Compromiso Climático"
 "Decenio de las Personas con Discapacidad en el Perú"

Factores	Escenarios	Puntuación
Cantidad (C)	El casing expuesto a nivel de superficie es considerado como un residuo menor a 5 toneladas.	1
Peligrosidad (P)	Se considera que el casing expuesto podría generar daños leves y reversibles.	2* x (1)
Extensión (E)	La población del distrito de La Brea Negritos, se encuentra a 1.5 Km. aproximadamente de la ubicación del pozo.	1
Población potencialmente afectada (Pobl.)**	No hay población afectada, en un radio menor a 1 km.	1
Total		5

Fuente: Elaboración propia (Cuadros números 2, 3, 4 y 5 de la Metodología para la Estimación del Nivel de Riesgo de Pasivos Ambientales en el Subsector Hidrocarburos).

* La peligrosidad se multiplica por la constante 2 en la sumatoria de factores para el cálculo de la consecuencia.

**La población potencialmente afectada ha sido determinada considerando un radio de hasta 1 km, dado que la mayor distancia en el factor extensión está referida a 1 km.

26. Para la puntuación de 5, le corresponde un valor numérico de 1 (Cuadro N° 11 de la Metodología para la Estimación del Nivel de Riesgo de Pasivos Ambientales en el Subsector Hidrocarburos) para la consecuencia en la salud.

Estimación del nivel de riesgo en la salud

27. De acuerdo a lo señalado en la Metodología para la Estimación del Nivel de Riesgo de Pasivos Ambientales en el Subsector Hidrocarburos, el cálculo para la estimación de riesgo para la salud, se realiza empleando la siguiente ecuación:

$$\text{Riesgo} = \text{Probabilidad} \times \text{Consecuencia}$$

28. Reemplazando los valores obtenidos en esta ecuación tenemos: (1 x 1), el valor del riesgo para la salud es: 1, que se interpreta como un nivel de riesgo BAJO de acuerdo a los rangos establecidos en el siguiente cuadro.

Determinación del nivel de riesgo

Nivel de riesgo en función de la salud, seguridad de la población y calidad del ambiente	Rango del riesgo
Riesgo alto	16 – 25
Riesgo medio	6 – 15
Riesgo bajo	1 – 5

Fuente: Cuadro N° 14 de la Metodología para la Estimación del Nivel de Riesgo de Pasivos Ambientales en el Subsector Hidrocarburos.

III.4.3 Seguridad de la población

Identificación de peligros

29. No se identificó un peligro inminente a nivel superficial asociado a la presencia del pozo que pueda afectar la calidad del ambiente; sin embargo pueden ocasionar daños a la integridad física de las personas producto de caídas y/o golpes.

Estimación de la probabilidad

30. La probabilidad de ocurrencia de peligros se evaluó in situ y en gabinete, conforme a los lineamientos de la Metodología para la Estimación del Nivel de Riesgo de Pasivos Ambientales en el Subsector Hidrocarburos, tal como se detalla a continuación:

Probabilidad de la ocurrencia	Valor
Las condiciones en las que se encuentra el pozo mal abandonado y su área circundante, representan un potencial peligro pero con poca probabilidad de ocurrencia, por lo que se estima pueda suceder dentro de un periodo mayor a un año.	1

Fuente: Elaboración propia (Cuadro N° 1 de la Metodología para la Estimación del Nivel de Riesgo de Pasivos Ambientales en el Subsector Hidrocarburos).

Estimación de la consecuencia en la seguridad de la población

31. La consecuencia en la seguridad de la población se evaluó in situ y en gabinete, conforme a los lineamientos establecidos en la Metodología para la Estimación del Nivel de Riesgo de Pasivos Ambientales en el Subsector Hidrocarburos, como se detalla a continuación.

$$\text{Seguridad de la población} = \Sigma (\text{Factores})$$

Factores	Escenarios	Puntuación
Accesibilidad	La población más cercana es Negritos se encuentra a 1,5 Km por lo que se requiere un recorrido en vehículo seguido de una distancia corta a pie.	2
Potencial de colapso	Estructura del pozo a nivel de la superficie del suelo (menor a 1,5 m).	1
Presencia de cercos	El área del pasivo ambiental (pozo), no se encuentra cercada ni señalizada.	4
Potencial de incendios o explosión	Las propiedades de los residuos de hidrocarburos presentes en el suelo y probablemente en el interior del pozo, debido a su exposición a la intemperie y a agentes naturales se encontrarían neutralizadas.	1
Total		8

Fuente: Elaboración propia (Cuadros números 7, 8, 9 y 10 de la Metodología para la Estimación del Nivel de Riesgo de Pasivos Ambientales en el Subsector Hidrocarburos).

32. Para la puntuación de 8, le corresponde un valor numérico de 2 (Cuadro N° 13 de la Metodología para la Estimación del Nivel de Riesgo de Pasivos Ambientales en el Subsector Hidrocarburos) para la consecuencia en la seguridad de la población.

Estimación del nivel de riesgo en la seguridad

33. De acuerdo a lo señalado en la Metodología para la Estimación del Nivel de Riesgo de Pasivos Ambientales en el Subsector Hidrocarburos, el cálculo para la estimación de riesgo para la seguridad de la población se realiza empleando la siguiente ecuación:

$$\text{Riesgo} = \text{Probabilidad} \times \text{Consecuencia}$$

34. Reemplazando los valores obtenidos en esta ecuación tenemos: (1 x 2), el valor del riesgo para la seguridad de la población es 2, que se interpreta como un nivel de riesgo BAJO de acuerdo a los rangos establecidos en el siguiente cuadro.

Determinación del nivel de riesgo

Nivel de riesgo en función de la salud, seguridad de la población y calidad del ambiente	Rango del riesgo
Riesgo alto	16 – 25
Riesgo medio	6 – 15
Riesgo bajo	1 – 5

Fuente: Cuadro N° 14 de la Metodología para la Estimación del Nivel de Riesgo de Pasivos Ambientales en el Subsector Hidrocarburos.

III.4.3 Calidad del Ambiente

Identificación de peligros

35. No se identificó un peligro inminente a nivel superficial asociado a la presencia del pozo que pueda afectar la calidad del ambiente; sin embargo, al no contar con un adecuado abandono, representa un peligro potencial en el tiempo.

Estimación de la probabilidad

36. La probabilidad de ocurrencia de peligros se evaluó in situ y en gabinete, conforme a los lineamientos de la Metodología para la Estimación del Nivel de Riesgo de Pasivos Ambientales en el Subsector Hidrocarburos, como se detalla a continuación.

Probabilidad de la ocurrencia	Valor
Las condiciones en las que se encuentra el pozo mal abandonado y su área circundante, representan un potencial peligro pero con poca probabilidad de ocurrencia, por lo que se estima pueda suceder dentro de un periodo mayor a un año.	1

Fuente: Elaboración propia (Cuadro N° 1 de la Metodología para la Estimación del Nivel de Riesgo de Pasivos Ambientales en el Subsector Hidrocarburos).

Estimación de la consecuencia en la calidad del ambiente

37. La consecuencia en la calidad del ambiente se evaluó in situ y en gabinete, conforme a los lineamientos establecidos en la Metodología para la Estimación del Nivel de Riesgo de Pasivos Ambientales en el Subsector Hidrocarburos, como se detalla a continuación.

$$\text{Calidad del ambiente} = C + 2(P) + E + CM$$

Factores	Escenarios	Puntuación
Cantidad (C)	El casing expuesto a nivel de superficie es considerado como un residuo menor a 5 toneladas.	1
Peligrosidad P)	Se considera que el casing expuesto podría generar daños leves y reversibles.	2* x (1)
Extensión (E)	La población del distrito de La Brea Negritos, se encuentra a 1,5 km. aproximadamente de la ubicación del pozo.	1
Calidad Medio (CM) del	Los resultados obtenidos muestran la presencia de Fracción de hidrocarburos F2 y Fracción de hidrocarburos F3 en el suelo; sin embargo, sus concentraciones no superan el ECA para suelo de uso agrícola.	1
Total		5

Fuente: Elaboración propia (Cuadros números 2, 3, 4 y 6 de la Metodología para la Estimación del Nivel de Riesgo de Pasivos Ambientales en el Subsector Hidrocarburos).

* La peligrosidad se multiplica por la constante 2 en la sumatoria de factores para el cálculo de la consecuencia.

38. Para la puntuación de 5, le corresponde un valor numérico de 1 (Cuadro N° 12 de la Metodología para la Estimación del Nivel de Riesgo de Pasivos Ambientales en el Subsector Hidrocarburos) para la consecuencia en la calidad del ambiente.

Estimación del nivel de riesgo en la calidad del ambiente

39. De acuerdo a lo señalado en la Metodología para la Estimación del Nivel de Riesgo de Pasivos Ambientales en el Subsector Hidrocarburos, el cálculo para la estimación de riesgo para la calidad del ambiente, se realiza empleando la ecuación:

$$\text{Riesgo} = \text{Probabilidad} \times \text{Consecuencia}$$

40. Reemplazando los valores obtenidos en esta ecuación tenemos: (1 x 1), el valor del riesgo para la calidad del ambiente es 1, que se interpreta como un nivel de riesgo BAJO de acuerdo a los rangos establecidos en el siguiente cuadro.

Determinación del nivel de riesgo

Nivel de riesgo en función de la salud, seguridad de la población y calidad del ambiente	Rango del riesgo
Riesgo alto	16 – 25
Riesgo medio	6 – 15
Riesgo bajo	1 – 5

Fuente: Cuadro N° 14 de la Metodología para la Estimación del Nivel de Riesgo de Pasivos Ambientales en el Subsector Hidrocarburos.

IV. CONCLUSIONES

41. Sobre la base de las consideraciones expuestas, es posible formular las siguientes conclusiones:
- (i) El pozo identificado con código PERUPETRO T_857, califica como un pozo mal abandonado que no se encuentra herméticamente cerrado ni en condiciones seguras, de conformidad con lo establecido en el Artículo 2° del Decreto Supremo N° 032-2004-EM - Reglamento de las Actividades de Exploración y Explotación de Hidrocarburos.
 - (ii) En el área circundante al pozo, existe suelo con presencia de hidrocarburos, según los resultados obtenidos en laboratorio para los parámetros Fracción de Hidrocarburos F2 (C₁₀-C₂₈) y Fracción de Hidrocarburos F3 (C₂₈-C₄₀); sin embargo las concentraciones registradas no han superado el valor establecido en el Estándar de Calidad Ambiental para suelo agrícola aprobado por Decreto Supremo N° 002-2013-MINAM.
 - (iii) El pozo mal abandonado descrito en la Ficha F00892 (T_857), constituye un pasivo ambiental del subsector hidrocarburos, en la medida que cumple con la definición de pasivo ambiental del subsector hidrocarburos establecido en el Artículo 2° de la Ley 29134 - Ley que Regula los Pasivos Ambientales del Subsector Hidrocarburos.
 - (iv) Los resultados de la estimación del nivel de riesgo de este pasivo ambiental determinan que, el nivel de riesgo para la salud es BAJO, el nivel de riesgo para la seguridad de la población es BAJO y el nivel de riesgo para la calidad del ambiente es BAJO.

V. RECOMENDACIÓN

42. Conforme a las conclusiones expuestas, se recomienda remitir el presente Informe a la Dirección General de Asuntos Ambientales Energéticos del Ministerio de Energía y Minas, para su conocimiento y fines pertinentes.



PERÚ

Ministerio
del Ambiente

Organismo de Evaluación y
Fiscalización Ambiental - OEFA

Dirección de Evaluación

"Año de la Promoción de la Industria Responsable y del Compromiso Climático"
"Decenio de las Personas con Discapacidad en el Perú"

VI. ANEXOS

1. Registro fotográfico.
2. Ficha para la identificación de pasivo ambiental en el subsector hidrocarburo (OEFA).
3. Mapa de ubicación geográfica.
4. Reporte de monitoreo.
5. Informes de ensayo de laboratorio y cadena de custodia.
6. Ficha de información de pozo (fuente: Estudio PERUPETRO).
7. Ficha de identificación de Pasivos Ambientales del OSINERGMIN.

Atentamente,

GUILLERMO FILER ALDANA SCHWARTZ
Tercero Evaluador para la Identificación de
Pasivos Ambientales del Subsector
Hidrocarburos



PERÚ

Ministerio
del Ambiente

Organismo de Evaluación y
Fiscalización Ambiental - OEFA

Dirección de Evaluación

"Año de la Promoción de la Industria Responsable y del Compromiso Climático"
"Decenio de las Personas con Discapacidad en el Perú"

ANEXOS



PERÚ

Ministerio
del Ambiente

Organismo de Evaluación y
Fiscalización Ambiental - OEFA

Dirección de Evaluación

"Año de la Promoción de la Industria Responsable y del Compromiso Climático"
"Decenio de las Personas con Discapacidad en el Perú"

ANEXO 1

Registro fotográfico

"Año de la Promoción de la Industria Responsable y del Compromiso Climático"
"Decenio de las Personas con Discapacidad en el Perú"



Fotografía N° 1. Vista de la ubicación georeferencial donde se observa el relieve donde se encuentra el pozo con el casing abierto en estado de deterioro.



Fotografía N° 2. Vista del estado actual del pozo en donde se observa en el interior posible fluido de líquidos por las burbujas que se puede visualizar.

"Año de la Promoción de la Industria Responsable y del Compromiso Climático"
"Decenio de las Personas con Discapacidad en el Perú"



Fotografía N° 3. Vista del lugar de la toma de muestra de suelo realizado en el área de ubicación del pozo en el punto F00892-SU01.



Fotografía N° 4. Vista del lugar de la toma de muestra de suelo realizado en el área de ubicación del pozo en el punto F00892-SU02.



PERÚ

Ministerio
del Ambiente

Organismo de Evaluación y
Fiscalización Ambiental - OEFA

Dirección de Evaluación

"Año de la Promoción de la Industria Responsable y del Compromiso Climático"
"Decenio de las Personas con Discapacidad en el Perú"

ANEXO 2

Ficha para la identificación de pasivo ambiental en el subsector
hidrocarburo (OEFA)



FICHA PARA LA IDENTIFICACIÓN DE PASIVOS AMBIENTALES EN EL SUBSECTOR HIDROCARBUROS

Fecha de la visita: 26-abr-14 Hora de la visita: 09:00 Nombre del evaluador: José Andres Antinori Vera Dirección / Unidad: OEFA - DE

I. IDENTIFICACIÓN Y UBICACIÓN

Localidad: La Brea Código PERUPETRO: T_857 Estado Tiempo: Lluvioso Soleado Nublado
 Distrito: La Brea (Descripción)
 Provincia: Talara El estado del tiempo se presento con brillo solar nubes dispersas con vientos moderados.
 Región: Piura

Lote Nombre: |
 Proyecto Área de operación: T_857
 Otros

Coordenadas UTM	Datum Geodésico:	Zona:	Norte:	Este	Altitud (m):	Precisión (m):
	WGS84	17	9487677	468786	57	± 5

Breve Descripción de la zona:

El área evaluada está ubicado en una zona de vida de desierto superárido tropical, presenta terreno habilitado con material de préstamo y suelo arenoso en la superficie con vía de acceso principal muy cerca al pozo. No se observan viviendas cercanas, ni actividad industrial/extractiva tampoco cursos de agua activos en los alrededores del pozo. En esta zona, la vegetación es muy escasa tipo estacional y se encuentra expuesta a una erosión eólica que se acentúa durante los meses de verano, debido a la presencia y acción combinada de los fuertes vientos provenientes del sur y sureste, así como por las altas temperaturas y una baja humedad relativa con escasa vegetación en el entorno de la ubicación del pozo.

II. DESCRIPCIÓN DEL POSIBLE PASIVO AMBIENTAL

Tipo de Pozo Instalaciones mal Suelos Contaminados con Efluyente o Derrame Emisiones Restos de Residuos Otros:

Descripción del Pasivo Ambiental:

Durante la evaluación in situ realizado por el OEFA el 26 de abril de 2014, se observa un pozo inactivo, ubicado en un terreno no habilitado con acceso vehicular, el pozo no presenta cabezal, se observa el casing de 6 pulgadas de diámetro, expuesto al ambiente, a una altura de 0,32 m aproximadamente de la superficie del suelo con visibles signos de corrosión, no presenta válvulas ni otros elementos que aseguren el hermetismo del pozo, no se percibe emisiones gaseosas provenientes del pozo ni se evidencia afloramiento superficial de fluidos en su entorno. Sin embargo, se puede visualizar cambio de color en la superficie del suelo.

Área afectada aprox. (m2): 100

Profundidad aproximada del área afectada (m): 40

III. ACTIVIDADES QUE SE REALIZAN DENTRO DEL ÁREA DE INFLUENCIA

Actividades económicas:	Industrial <input type="checkbox"/>	Comercial <input type="checkbox"/>	Agropecuaria <input type="checkbox"/>	Otros:
Actividades recreativas:	Natación <input type="checkbox"/>	Caza <input type="checkbox"/>	Campo deportivo <input type="checkbox"/>	Otros: No se observa actividades cercana al pozo.

IV. SITUACIÓN DEL ENTORNO

Entorno	Distancia aprox. (m)	Descripción
Viviendas	1500	Desde la periferie del poblado primero de junio ubicado en Negritos.
Infraestructura vial	5	A la trocha carrozable que sirve de acceso al pozo.
Infraestructura urbana	-	No existe en un radio aproximado de 200 m.
Áreas Agrícolas o Ganaderas	-	No existe en un radio aproximado de 200 m.
Explotación forestal	-	No existe en un radio aproximado de 200 m.
Bosque y/o Vegetación Natural	40	Presencia de vegetación natural compuesta por arbustos y herbáceas.
Especies y Ecosistemas en Protección	-	No existe en un radio aproximado de 200 m.
Otros	-	No aplica

Observaciones

V. SITUACIÓN DEL AGUA (En caso de existir impacto al agua, a una distancia de hasta 100 m)

Cuerpo de agua cercano: No Nombre del cuerpo de agua:



FICHA PARA LA IDENTIFICACIÓN DE PASIVOS AMBIENTALES EN EL SUBSECTOR HIDROCARBUROS

Distancia aproximada (m)

Volumen o caudal aproximado:

Descripción del cuerpo de agua: No aplica

Uso del agua: No aplica

VI. INFORMACIÓN COMPLEMENTARIA A LA DESCRIPCIÓN DEL PASIVO AMBIENTAL

Infraestructura encontrada (En caso de existir)	Campamentos, oficinas, talleres <input type="checkbox"/>	Caminos, pistas de aterrizaje, líneas férreas <input checked="" type="checkbox"/>	Líneas eléctricas <input type="checkbox"/>	Maquinaria pesada <input type="checkbox"/>
	Plantas de procesos abandonadas <input type="checkbox"/>	Generadores y transformadores eléctricos <input type="checkbox"/>	Otros	

Descripción de infraestructura: A 5 m se encuentra la trocha carrozable de acceso al pozo.

Tipo de Residuo (En caso de existir)	Material de desbroce <input type="checkbox"/>	Chatarra <input type="checkbox"/>	Industrial <input type="checkbox"/>	Desmonte <input type="checkbox"/>	Escoria <input type="checkbox"/>	Construcción <input type="checkbox"/>	Otros: ninguno
--------------------------------------	---	-----------------------------------	-------------------------------------	-----------------------------------	----------------------------------	---------------------------------------	----------------

Descripción de los residuos, en caso de existir (Volumen, etc.):

CALIDAD AMBIENTAL	CANTIDAD	Componente ambiental	Cantidad de contaminante que se encuentre mayor a 1% hasta 10% sobre el ECA o norma referencial <input type="radio"/>	Cantidad de contaminante que se encuentre mayor a 10% hasta 50% sobre el ECA o norma referencial <input type="radio"/>	Cantidad de contaminante que se encuentre mayor a 50% hasta 100% sobre el ECA o norma referencial <input type="radio"/>	Cantidad de contaminante que se encuentre mayor al 100% sobre el ECA o norma referencial <input type="radio"/>
		Infraestructura o residuos	Menor a 5 toneladas <input checked="" type="radio"/>	Entre 5 a 49 toneladas <input type="radio"/>	Entre 50 a 500 toneladas <input type="radio"/>	Mayor a 500 toneladas <input type="radio"/>
	Peligrosidad	Daños leves y reversibles <input checked="" type="radio"/>	Combustible <input type="radio"/>	Explosiva, inflamable, corrosiva <input type="radio"/>	Muy inflamable, muy tóxica, causa efectos irreversibles inmediatos <input type="radio"/>	
	Extensión	Presencia de población en un radio mayor a 1 km <input checked="" type="radio"/>	Presencia de población en un radio de 0,5 a 1 km <input type="radio"/>	Presencia de población en un radio menor de 0,5 km <input type="radio"/>	Presencia de población adyacente, localizada en el mismo lugar del pasivo <input type="radio"/>	
CALIDAD AMBIENTAL	Calidad del Medio	Pasivo ambiental que no afecte a los componentes ambientales <input type="radio"/>	Pasivo ambiental que se encuentre afectando en un componente ambiental, en al menos un parámetro establecido en el ECA o normal referencial <input type="radio"/>	Pasivo ambiental que se encuentre afectando en dos componentes ambientales, en al menos un parámetro por componente afectado establecido en el ECA o normal referencial <input type="radio"/>	Pasivo ambiental que se encuentre afectando dos o más componentes ambientales y dos o más parámetros por componente afectado establecido en el ECA o normal referencial <input type="radio"/>	

SALUD	Población afectada	Menor a 5 personas <input checked="" type="radio"/>	De 5 a 50 personas <input type="radio"/>	De 50 a 100 personas <input type="radio"/>	Más de 100 personas <input type="radio"/>
-------	--------------------	---	--	--	---

SEGURIDAD DE LA POBLACIÓN	Accesibilidad	Para llegar se requiere de un vehículo de transporte (bote, helicóptero, avión) <input type="radio"/>	En vehículo, seguido de distancia corta a pie (mayor a 1 km) <input checked="" type="radio"/>	Recorrido largo a pie en vía no demarcada (mayor de 1 km) <input type="radio"/>	Adyacente a áreas pobladas, corta distancia a pie (menos de 1 km) <input type="radio"/>
	Potencial de colapso	Instalaciones con cimentación deteriorada y con construcciones deterioradas a nivel del suelo (menor a 1,5 m) <input checked="" type="radio"/>	Instalaciones con cimentación deteriorada y con construcciones inestables de poca elevación (entre 1,5 y 2,5 m de altura) <input type="radio"/>	Instalaciones con cimentación deteriorada y con construcciones inestables y elevadas (mayor a 2,5 m de altura) <input type="radio"/>	Instalaciones con cimentación deteriorada y con construcciones inestables y elevadas, con potencial caída de escombros (mayor a 2,5 m de altura) potencial caída de escombros <input type="radio"/>
	Presencia de cercos	Zona afectada con cercos y señales, ambos deteriorados <input type="radio"/>	Zona afectada cercada y no señalizada <input type="radio"/>	Zona afectada no cercada pero señalizada <input type="radio"/>	Zona afectada no cercada ni señalizada <input checked="" type="radio"/>
	Potencial de incendios o explosivos	Existen residuos explosivos y/o combustibles cuyas propiedades se encuentran neutralizadas <input type="radio"/>	Existen residuos explosivos y/o combustibles almacenados en infraestructuras deterioradas <input type="radio"/>	Existen residuos explosivos y/o combustibles abandonados en áreas cercadas <input type="radio"/>	Existen residuos explosivos y/o combustibles abandonados a la intemperie <input type="radio"/>





FICHA PARA LA IDENTIFICACIÓN DE PASIVOS AMBIENTALES EN EL SUBSECTOR HIDROCARBUROS

Nº Muestras Recolectadas:	Aire	Agua superficial	Agua subterránea	Sedimento	Suelo	Efluentes	Emisiones
	0	0	0	0	2	0	0
Laboratorio / Número de informe de laboratorio:	No aplica	No aplica	No aplica	No aplica	AGQ PERÚ SAC. S-14/12343 S-14/12344	No aplica	No aplica

Observaciones: Los resultados obtenidos muestran la presencia de hidrocarburos en el suelo, correspondiente a la Fracción de hidrocarburos F2 y Fracción de hidrocarburos F3, sin embargo sus concentraciones no superan el ECA de suelos de uso agrícola. La población potencialmente afectada ha sido determinada considerando un radio de hasta 1 Km dado que la mayor distancia en el factor de extensión está referida a 1 Km.

José Andres Antinori Vera
Unidad de Identificación de Pasivos
Ambientales del Subsector Hidrocarburos
Dirección de Evaluación



PERÚ

Ministerio
del Ambiente

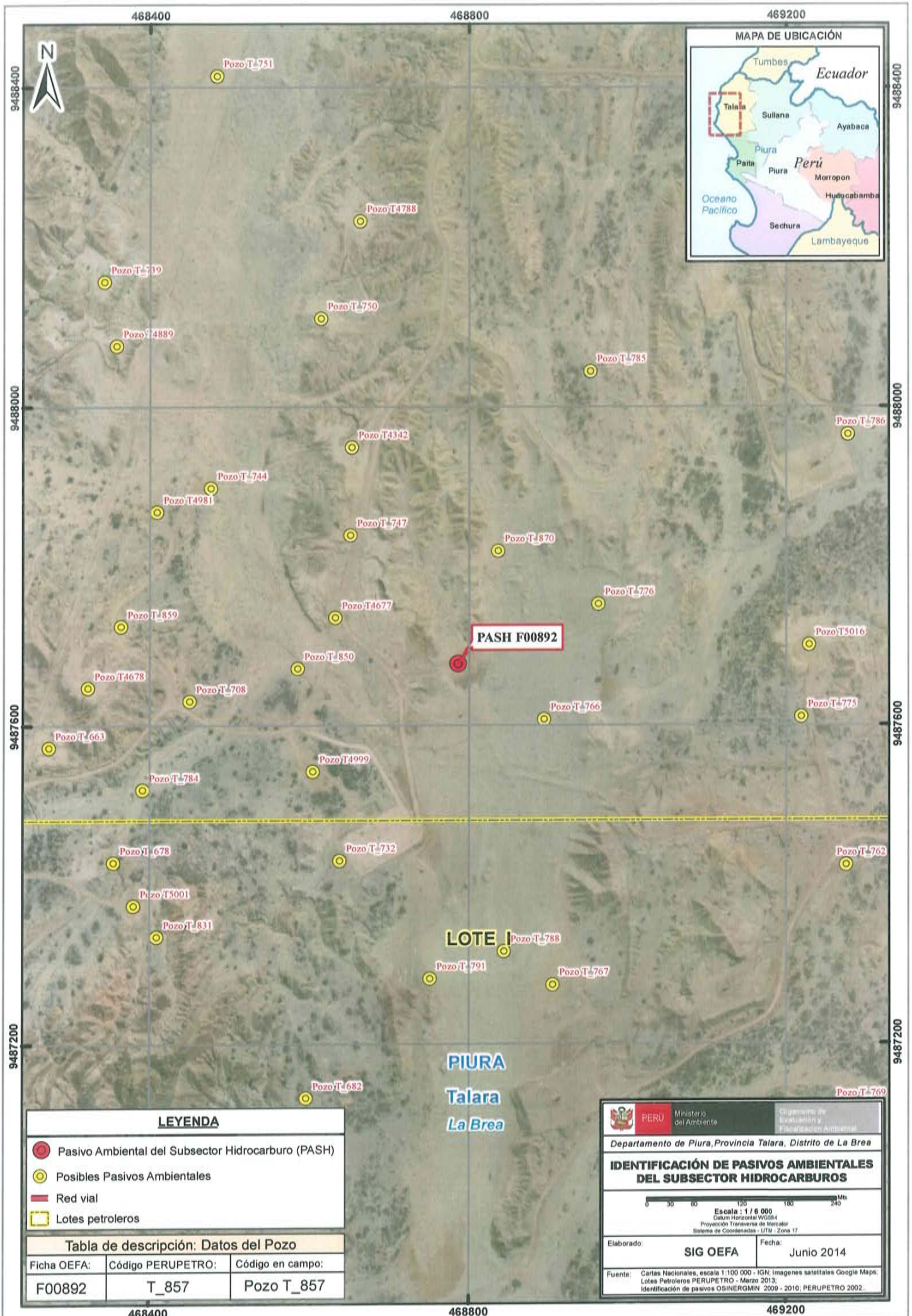
Organismo de Evaluación y
Fiscalización Ambiental - OEFA

Dirección de Evaluación

"Año de la Promoción de la Industria Responsable y del Compromiso Climático"
"Decenio de las Personas con Discapacidad en el Perú"

ANEXO 3

Mapa de ubicación geográfica



LEYENDA		
	Pasivo Ambiental del Subsector Hidrocarburo (PASH)	
	Posibles Pasivos Ambientales	
	Red vial	
	Lotes petroleros	

Tabla de descripción: Datos del Pozo		
Ficha OEFA:	Código PERUPETRO:	Código en campo:
F00892	T_857	Pozo T_857

	PERÚ Ministerio del Ambiente Organismo de Evaluación y Fiscalización Ambiental
	Departamento de Piura, Provincia Talara, Distrito de La Brea
IDENTIFICACIÓN DE PASIVOS AMBIENTALES DEL SUBSECTOR HIDROCARBUROS	
Escala : 1 / 6 000 Datum Horizontal WGS84 Proyección Transversa de Mercator Sistema de Coordenadas - UTM - Zona 17	
Elaborado:	Fecha:
SIG OEFA	Junio 2014
Fuente: Cartas Nacionales, escala 1:100 000 - IGN; Imágenes satelitales Google Maps; Lotes Petroleros PERUPETRO - Marzo 2013; Identificación de pasivos OSINERGMIN 2009 - 2010; PERUPETRO 2002.	



PERÚ

Ministerio
del Ambiente

Organismo de Evaluación y
Fiscalización Ambiental - OEFA

Dirección de Evaluación

"Año de la Promoción de la Industria Responsable y del Compromiso Climático"
"Decenio de las Personas con Discapacidad en el Perú"

ANEXO 4

Reporte de monitoreo



PERÚ

Ministerio
del AmbienteOrganismo de Evaluación y
Fiscalización Ambiental - OEFA

FICHA SUELO

N° 253 - SU

"Decenio de las Personas con Discapacidad en el Perú"
"Año de la Promoción de la Industria Responsable y del Compromiso Climático"**REPORTE DE MONITOREO AMBIENTAL EN EL MARCO DE LA IDENTIFICACIÓN DE PASIVOS AMBIENTALES DEL SUBSECTOR HIDROCARBUROS****1. DATOS GENERALES**

Actividad	Identificación de pasivos ambientales del subsector hidrocarburos en el Lote I - Pozo con código PERUPETRO T_857
Localidad, distrito, provincia y departamento	Distrito de La Brea, provincia Talara, departamento Piura.

2. DATOS DEL MONITOREO

Fecha inicio (dd-mm-aa)	26 - 04 - 2014
Fecha fin (dd-mm-aa)	26 - 04 - 2014
Equipo Técnico	José Andrés Antinori Vera (Dirección de Evaluación)
	Areli Mendoza Canario (Dirección de Evaluación)

Puntos de monitoreo de suelo

N°	Código punto muestreo	Matriz	Fecha	Hora	Coordenadas UTM (Datum WGS84)			Descripción
					Zona	Este	Norte	
1	F00892-SU01	SU	26/04/2014	09:59	17	468786	9487677	La muestra de suelo se tomó a 0,4 m de distancia del casing, a una profundidad de 0,3 m de la superficie del suelo.
2	F00892-SU02	SU	26/04/2014	10:25	17	468783.70	9487673.70	La muestra de suelo se tomó a 5 m de distancia del casing, a una profundidad de 0,6 m de la superficie del suelo.

Protocolo de monitoreo

Guía para Muestreo de Suelos en el marco del Decreto Supremo N° 002-2013-MINAM, Estándares de Calidad Ambiental (ECA) para Suelo, aprobada con R.M. N° 085-2014-MINAM - Ministerio del Ambiente.

Parámetros a analizar

Matriz	Parámetros a analizar	Observaciones
Suelo	Fracción de Hidrocarburos F1 (C ₅ -C ₁₀) Fracción de Hidrocarburos F2 (C ₁₀ -C ₂₈) Fracción de Hidrocarburos F3 (C ₂₈ -C ₄₀)	Análisis en Laboratorio TDR N°0840 - LAB - 2014



PERÚ

Ministerio del Ambiente

Organismo de Evaluación y Fiscalización Ambiental - OEFA

"Decenio de las Personas con Discapacidad en el Perú"
"Año de la Promoción de la Industria Responsable y del Compromiso Climático"

Laboratorio

AGQ Perú S.A.C.

3. OBSERVACIONES

- El estado de tiempo en la zona se presentó variado, cubierto/soleado/lluvioso y con fuertes vientos.
- Esta ficha no incluye los resultados analíticos del monitoreo ambiental, por cuanto aún no se cuenta con los reportes de laboratorio.

4. ANEXOS

	Sí	No
Copia de Cadena de Custodia con sello de recepción del laboratorio	x	
Registro fotográfico de cada muestra	x	

FECHA

San Isidro, 22 JUL. 2014



José Andrés Antinori Vera
EVALUADOR





PERÚ

Ministerio
del Ambiente

Organismo de Evaluación y
Regulación Ambiental - OEFA

"Decenio de las Personas con Discapacidad en el Perú"
"Año de la Promoción de la Industria Responsable y del Compromiso Climático"

ANEXO I

Copia de Cadena de Custodia con sello de recepción del laboratorio



PERÚ

Ministerio
del Ambiente

Organismo de Evaluación y
Fiscalización Ambiental - OEFA

"Decenio de las Personas con Discapacidad en el Perú"
"Año de la Promoción de la Industria Responsable y del Compromiso Climático"

ANEXO II

Registro fotográfico



PERÚ

Ministerio
del Ambiente

Organismo de Evaluación y
Fiscalización Ambiental - OEFA

"Decenio de las Personas con Discapacidad en el Perú"
"Año de la Promoción de la Industria Responsable y del Compromiso Climático"



Fotografía N° 1. Toma de muestra de suelo en el punto F00892-SU01, ubicado a 0,4 m de distancia del Casing, Pozo T_857.



Fotografía N° 2. Toma de muestra de suelo en el punto F00892-SU02, ubicado a 5 m de distancia del Casing, Pozo T_857.



PERÚ

Ministerio
del Ambiente

Organismo de Evaluación y
Fiscalización Ambiental - OEFA

Dirección de Evaluación

"Año de la Promoción de la Industria Responsable y del Compromiso Climático"
"Decenio de las Personas con Discapacidad en el Perú"

ANEXO 5

Informes de ensayo de laboratorio

INFORME DE ENSAYO

Nº de Referencia: S-14/12344	Tipo Muestra: SUELOS RD
Descripción: TDR Nº 0840 / F00892-SU02	Fecha Fin: 23/05/2014

ANEXO TÉCNICO

Parámetro	Incert	Rango (1)	Parámetro	Incert	Rango (1)
Hidrocarburos					
PNT: PE-649					
Técnica Cromat CG FID/ECD					
Hidrocarb Totales >C10-C28	±27%	10 - 20000 mg/Kg	Hidrocarb Totales >C28-C40	±27%	10 - 20000 mg/Kg
Hidrocarb Totales >C6-C10	±27%	10 - 20000 mg/Kg	* Hidrocarburos Totales C5-C10	-	10 - 20000 mg/Kg
* Hidrocarb Totales >C5-C40	-	10 - 30000 mg/Kg	* Hidrocarburos Totales C5	-	10 - 20000 mg/Kg

Nota: L.D.T.: Límite de Determinación. SP: sólo parental. Los Resultados de este informe solo afectan a la muestra tal como es recibida en el laboratorio. Queda prohibida la reproducción parcial de este informe sin la aprobación por escrito del laboratorio. Las incertidumbres (expresadas como +/-2s) están recogidas en el anexo técnico adjunto. Los parámetros marcados con asterisco (*) no están incluidos en el Alcance de Acreditación. El cliente proporciona todos los datos asociados a la Toma de Muestras, cuando esta ha sido realizada por él. N/A: No Aplica. El método de análisis de multiresiduos no es el más adecuado para la determinación de S elemental, los valores obtenidos deben ser considerados como semicuantitativos y orientativos

(1) El rango mínimo se corresponde con el límite de Determinación, a partir del cual cuantificamos.

INFORME DE ENSAYO			
Nº de Referencia:	S-14/12344	Tipo Muestra:	SUELOS RD
Descripción:	TDR Nº 0840 / F00892-SU02	Fecha Fin:	23/05/2014

ANEXO TECNICO				
Parámetro	PNT	Técnica	Incert	Rango (1)
Características Básicas				
Humedad	PE-980	Gravimetría	±7%	0,1 - 50 %

Nota: L.D.T.: Límite de Determinación. SP: sólo parental. Los Resultados de este informe solo afectan a la muestra tal como es recibida en el laboratorio. Queda prohibida la reproducción parcial de este informe sin la aprobación por escrito del laboratorio. Las incertidumbres (expresadas como $\pm 2s$) están recogidas en el anexo técnico adjunto. Los parámetros marcados con asterisco (*) no están incluidos en el Alcance de Acreditación. El cliente proporciona todos los datos asociados a la Toma de Muestras, cuando esta ha sido realizada por él. N/A: No Aplica. El método de análisis de multiresiduos no es el más adecuado para la determinación de S elemental, los valores obtenidos deben ser considerados como semicuantitativos y orientativos.

INFORME DE ENSAYO

Nº de Referencia: S-14/12344	Tipo Muestra: SUELOS RD
Descripción: TDR Nº 0840 / F00892-SU02	Fecha Fin: 23/05/2014

RESULTADOS ANALITICOS

Parámetro	Resultado	Unidades	CMA	Parámetro	Resultado	Unidades	CMA
Hidrocarburos							
Hidrocarb Totales >C10-C28	17,0	mg/Kg		Hidrocarb Totales >C28-C40	72,2	mg/Kg	
Hidrocarb Totales >C6-C10	< 10	mg/Kg		* Hidrocarburos Totales C5-C10	< 10	mg/Kg	
* Hidrocarb Totales >C5-C40	89,1	mg/Kg		* Hidrocarburos Totales C5	< 10	mg/Kg	

Nota: L.D.T.: Límite de Determinación. SP: sólo parental. Los Resultados de este informe solo afectan a la muestra tal como es recibida en el laboratorio. Queda prohibida la reproducción parcial de este informe sin la aprobación por escrito del laboratorio. Las incertidumbres (expresadas como +/-2s) están recogidas en el anexo técnico adjunto. Los parámetros marcados con asterisco (*) no están incluidos en el Alcance de Acreditación. El cliente proporciona todos los datos asociados a la Toma de Muestras, cuando esta ha sido realizada por él. N/A: No Aplica. El método de análisis de multiresiduos no es el más adecuado para la determinación de S elemental, los valores obtenidos deben ser considerados como semicuantitativos y orientativos

INFORME DE ENSAYO

Nº de Referencia: S-14/12344	Tipo Muestra: SUELOS RD
Descripción: TDR Nº 0840 / F00892-SU02	Fecha Fin: 23/05/2014

RESULTADOS ANALITICOS


Parámetro	Resultado	Unidades	CMA
Características Básicas			
Humedad	6,06	%	

Nota: L.D.T.: Límite de Determinación, SP: sólo parental. Los Resultados de este informe solo afectan a la muestra tal como es recibida en el laboratorio. Queda prohibida la reproducción parcial de este informe sin la aprobación por escrito del laboratorio. Las incertidumbres (expresadas como $\pm 2s$) están recogidas en el anexo técnico adjunto. Los parámetros marcados con asterisco (*) no están incluidos en el Alcance de Acreditación. El cliente proporciona todos los datos asociados a la Toma de Muestras, cuando esta ha sido realizada por él. N/A: No Aplica. El método de análisis de multiresiduos no es el más adecuado para la determinación de S elemental, los valores obtenidos deben ser considerados como semicuantitativos y orientativos

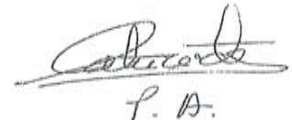
INFORME DE ENSAYO					
Nº de Referencia:	S-14/12344	Registrada en:	AGQ Perú	Cliente:	OEFA
Análisis:	S-2000 (TPHs C5-C40_a)	Centro Análisis:	AGQ España	Domicilio:	AV. REPUBLICA DE PANAMA NRO.3542SAN ISIDRO LIMA LIMA
Tipo Muestra:	SUELOS RD	Fecha Toma Muestra:	26/04/2014	Cod Cliente:	106327
Lugar de Muestreo:	LA BREA TALARA PIURA-LOTE 1	Fecha Recepción:	29/04/2014	Contrato:	PE14-0179-AMB
Punto de Muestreo:	TDR N° 0840 / F00892-SU02	Fecha Inicio:	09/05/2014	Cliente tercero:	
Muestreado por:	Cliente	Fecha Fin:	23/05/2014	PNT Muestreo	
Descripción:	TDR N° 0840 / F00892-SU02	Lote:			

A continuación se expone el Informe de Ensayo y Anexo Técnico asociados a la muestra, en los cuales se pueden consultar toda la información relacionada con los ensayos realizados.

Los Resultados emitidos en este Informe, no han sido corregidos con factores de recuperación. Siguiendo el protocolo recogido en nuestro manual de calidad, AGQ guardará bajo condiciones controladas la muestra durante un periodo determinado después de la finalización del análisis. Una vez transcurrido este periodo, la muestra será eliminada. Si desea información adicional o cualquier aclaración, no dude en ponerse en contacto con nosotros.



Jesús Pineda Valdecantos
Resp. Lab. Orgánico



Mercedes Naranjo Vasco
Resp. Lab. Inorgánico

Fecha Emisión 23/5/14

Observaciones:

HORA DE MUESTREO= 10.25 HORAS

Autorizaciones - Homologaciones

EMPRESA COLABORADORA MINISTERIO MEDIO AMBIENTE - AUTORIZACION POR PARTE CONSEJERIA AGRICULTURA DE LA JUNTA DE ANDALUCIA
 ENTIDAD COLABORADORA DE LA CONSEJERIA MEDIO AMBIENTE DE LA JUNTA DE ANDALUCIA (ECCMA) - AUTORIZACION DE LA CONSEJERIA
 AGRICULTURA DE LA COMUNIDAD VALENCIANA - HOMOLOGACION DE LA CONSEJERIA AGRICULTURA DE CASTILLA LA MANCHA

Labs & Technological Services AGQ, S.L.

www.agq.com.es

Ctra A-433 Km 24,3 41220 Burguillos Sevilla (España)

T (+34) 902 931 934

F (+34) 955 738 912

agq@agq.com.es

1 / 5

INFORME DE ENSAYO

Nº de Referencia:	S-14/12343	Tipo Muestra:	SUELOS RD
Descripción:	TDR Nº 0840 / F00892-SU01	Fecha Fin:	23/05/2014

ANEXO TÉCNICO

Parámetro	Incert	Rango (1)	Parámetro	Incert	Rango (1)
Hidrocarburos					
PNT: PE-649	Técnica	Cromat CG FID/ECD			
Hidrocarb Totales >C10-C28	±27%	10 - 20000 mg/Kg	Hidrocarb Totales >C28-C40	±27%	10 - 20000 mg/Kg
Hidrocarb Totales >C6-C10	±27%	10 - 20000 mg/Kg	* Hidrocarburos Totales C5-C10	-	10 - 20000 mg/Kg
* Hidrocarb Totales >C5-C40	-	10 - 30000 mg/Kg	* Hidrocarburos Totales C5	-	10 - 20000 mg/Kg

Nota: L.D.T.: Límite de Determinación. SP: sólo parental. Los Resultados de este informe solo afectan a la muestra tal como es recibida en el laboratorio. Queda prohibida la reproducción parcial de este informe sin la aprobación por escrito del laboratorio. Las incertidumbres (expresadas como +/-2s) están recogidas en el anexo técnico adjunto. Los parámetros marcados con asterisco (*) no están incluidos en el Alcance de Acreditación. El cliente proporciona todos los datos asociados a la Toma de Muestras, cuando esta ha sido realizada por él. N/A: No Aplica. El método de análisis de multiresiduos no es el más adecuado para la determinación de S elemental, los valores obtenidos deben ser considerados como semicuantitativos y orientativos.

(1) El rango mínimo se corresponde con el límite de Determinación, a partir del cual cuantificamos.

INFORME DE ENSAYO

Nº de Referencia:	S-14/12343	Tipo Muestra:	SUELOS RD
Descripción:	TDR Nº 0840 / F00892-SU01	Fecha Fin:	23/05/2014

ANEXO TECNICO

Parámetro	PNT	Técnica	Incert	Rango (1)
Características Básicas				
Humedad	PE-980	Gravimetría	±7%	0,1 - 50 %

Nota: L.D.T.: Límite de Determinación. SP: sólo parental. Los Resultados de este informe solo afectan a la muestra tal como se recibió en el laboratorio. Queda prohibida la reproducción parcial de este informe sin la aprobación por escrito del laboratorio. Las incertidumbres (expresadas como $\pm 2s$) están recogidas en el anexo técnico adjunto. Los parámetros marcados con asterisco (*) no están incluidos en el Alcance de Acreditación. El cliente proporciona todos los datos asociados a la Toma de Muestras, cuando esta ha sido realizada por él. N/A: No Aplica. El método de análisis de multiresiduos no es el más adecuado para la determinación de S elemental, los valores obtenidos deben ser considerados como semicuantitativos y orientativos

INFORME DE ENSAYO

Nº de Referencia: S-14/12343	Tipo Muestra: SUELOS RD
Descripción: TDR Nº 0840 / F00892-SU01	Fecha Fin: 23/05/2014

RESULTADOS ANALITICOS

Parámetro	Resultado	Unidades	CMA	Parámetro	Resultado	Unidades	CMA
Hidrocarburos:							
Hidrocarb Totales >C10-C28	349	mg/Kg		Hidrocarb Totales >C28-C40	1744	mg/Kg	
Hidrocarb Totales >C6-C10	< 10	mg/Kg		* Hidrocarburos Totales C5-C10	< 10	mg/Kg	
* Hidrocarb Totales >C5-C40	2092	mg/Kg		* Hidrocarburos Totales C5	< 10	mg/Kg	

Nota: L.D.T.: Límite de Determinación. SP: sólo parental. Los Resultados de este Informe solo afectan a la muestra tal como es recibida en el laboratorio. Queda prohibida la reproducción parcial de este Informe sin la aprobación por escrito del laboratorio. Las incertidumbres (expresadas como +/-2s) están recogidas en el anexo técnico adjunto. Los parámetros marcados con asterisco (*) no están incluidos en el Alcance de Acreditación. El cliente proporciona todos los datos asociados a la Toma de Muestras, cuando esta ha sido realizada por él. N/A: No Aplica. El método de análisis de multiresiduos no es el más adecuado para la determinación de S elemental, los valores obtenidos deben ser considerados como semicuantitativos y orientativos

INFORME DE ENSAYO			
Nº de Referencia:	S-14/12343	Tipo Muestra:	SUELOS RD
Descripción:	TDR N° 0840 / F00892-SU01	Fecha Fin:	23/05/2014


RESULTADOS ANALITICOS			
Parámetro	Resultado	Unidades	CMA
Características Básicas			
Humedad	2,90	%	

Nota: L.D.T.: Límite de Determinación. SP: sólo parental. Los Resultados de este informe solo afectan a la muestra tal como es recibida en el laboratorio. Queda prohibida la reproducción parcial de este informe sin la aprobación por escrito del laboratorio. Las incertidumbres (expresadas como $\pm 1-2s$) están recogidas en el anexo técnico adjunto. Los parámetros marcados con asterisco (*) no están incluidos en el Alcance de Acreditación. El cliente proporciona todos los datos asociados a la Toma de Muestras, cuando esta ha sido realizada por él. N/A: No Aplica. El método de análisis de multiresiduos no es el más adecuado para la determinación de S elemental, los valores obtenidos deben ser considerados como semicuantitativos y orientativos

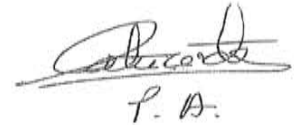
INFORME DE ENSAYO			
Nº de Referencia:	S-14/12343	Registrada en:	AGQ Perú
Análisis:	S-2000 (TPHs C5-C40_a)	Centro Análisis:	AGQ España
Tipo Muestra:	SUELOS RD	Fecha Toma Muestra:	26/04/2014
Lugar de Muestreo:	LA BREA TALARA PIURA-LOTE 1	Fecha Recepción:	29/04/2014
Punto de Muestreo:	F00892-SU01	Fecha Inicio:	09/05/2014
Muestreado por:	Cliente	Fecha Fin:	23/05/2014
Descripción:	TDR Nº 0840 / F00892-SU01	Lote:	
		Cliente:	OEFA
		Domicilio:	AV. REPUBLICA DE PANAMA NRO.3542SAN ISIDRO LIMA LIMA
		Cod Cliente:	106327
		Contrato:	PE14-0179-AMB
		Cliente tercero:	
		PNT Muestreo	

A continuación se expone el Informe de Ensayo y Anexo Técnico asociados a la muestra, en los cuales se pueden consultar toda la información relacionada con los ensayos realizados.

Los Resultados emitidos en este Informe, no han sido corregidos con factores de recuperación. Siguiendo el protocolo recogido en nuestro manual de calidad, AGQ guardará bajo condiciones controladas la muestra durante un periodo determinado después de la finalización del análisis. Una vez transcurrido este periodo, la muestra será eliminada. Si desea información adicional o cualquier aclaración, no dude en ponerse en contacto con nosotros.



Jesús Pineda Valdecantos
Resp. Lab. Orgánico



Mercedes Naranjo Vasco
Resp. Lab. Inorgánico

Fecha Emisión 23/5/14

Observaciones:

HORA DE MUESTREO= 09.59 HORAS

Autorizaciones - Homologaciones

EMPRESA COLABORADORA MINISTERIO MEDIO AMBIENTE. AUTORIZACION POR PARTE CONSEJERIA AGRICULTURA DE LA JUNTA DE ANDALUÑA
ENTIDAD COLABORADORA DE LA CONSEJERIA MEDIO AMBIENTE DE LA JUNTA DE ANDALUÑA (ECOMA). AUTORIZACION DE LA CONSEJERIA
AGRICULTURA DE LA COMUNIDAD VALENCIANA. HOMOLOGACION DE LA CONSEJERIA AGRICULTURA DE CASTILLA LA MANCHA

Labs & Technological Services AGQ, S.L.

www.agq.com.es

Ctra A-433 Km 24,3 41220 Burguillos Sevilla (España)

T (+34) 902 931 934

F (+34) 955 738 912

agq@agq.com.es

1 / 5



PERÚ

Ministerio
del Ambiente

Organismo de Evaluación y
Fiscalización Ambiental - OEFA

Dirección de Evaluación

"Año de la Promoción de la Industria Responsable y del Compromiso Climático"
"Decenio de las Personas con Discapacidad en el Perú"

ANEXO 6

Ficha de información de pozo (fuente: Estudio PERUPETRO)



INFORMACIÓN DE POZO

Pozo	T_857	Área	Negritos	Lote	I
Coordenada Este		Coordenada Norte			
Cía Operadora	GMP				
Cía Perforació	London Pacific				
Prioridad de Abandono		Profundidad total	958		
Fecha de Perforación	18/05/1918	Profundidad efectiva	946		
Fecha de Completación	18/05/1918				
Casing de Superficie e Intermedios	12"				
Profundidad de casing de Superficie e Intermedios	20'- 10'				
Casing de producción y laines	10", 5"				
Profundidad de casing de producción y laines	282'- 10', 666'- 10'				
Intervalos Perforados	948'- 666'				
Tope Cemento		Formaciones	Salina		
Tipo y Cantidad de Tapones	De cemento(1)				
Profundidad de tapones	948'				
Tope de Tapones	948	Estado	Abandonado por no económico		
Intervalos abiertos	948'- 666'	Fecha de último Estado	31/07/1985		
Adecuadamente abandonado	No	Último Servicio de Pozos	Colocó tapón de cemento		
Cumple con Legislación	No	Fecha Último Servicio de Pozos	18/05/1918		
Impacto Ambiental y Seguridad					
Código Intervención	2A	Se encuentra entre Construcciones			
Estado del pozo	ATA	Acceso			
Identificado		Terraplèn			
Rx Abandono		Foto			
Observaciones					



PERÚ

Ministerio
del Ambiente

Organismo de Evaluación y
Fiscalización Ambiental - OEFA

Dirección de Evaluación

"Año de la Promoción de la Industria Responsable y del Compromiso Climático"
"Decenio de las Personas con Discapacidad en el Perú"

ANEXO 7

Ficha de identificación de Pasivos Ambientales del OSINERGMIN

Número: 104

Fecha: 14 de agosto de 2009

1. LOCALIZACIÓN

Lote: I

Área de Producción: Yacimiento Negritos

Distrito: La Brea

Provincia: Talara

Región: Piura

Identificación del Pozo según PERUPETRO: T_857

Coordenadas UTM Insitu (Sistema WGS 84)

Zona

Norte

Este

9487677

468786

17

2. DESCRIPCIÓN DEL PASIVO AMBIENTAL

Pozo abandonado sin tapón con presencia de agua al interior de la tubería. No se observó suelos impactados con hidrocarburos ni residuos de madera y concreto. No se evidenció viviendas asentadas en la zona. Zona desértica con poca presencia de vegetales como el algarrobo y arbustos.

3. REGISTRO FOTOGRÁFICO

4. CAUSA / ORIGEN

Inadecuado abandono de pozo.

5. TIPOS DE PASIVOS AMBIENTALES (Marque con X el que corresponda).

Pozos abandonados	x	Efluentes	
Instalaciones mal abandonadas		Emisiones	
Suelos contaminados		Restos o depósitos de residuos	

6. CATEGORÍA AMBIENTAL (Marque con X el que corresponda).

Contaminación Ambiental		Aspectos de interés Humano	
Aspectos Estéticos		Ecológico	

7. TITULAR ACTUAL

Graña y Montero Petrolera S.A.

8. TITULAR (ES) ANTERIOR (ES)

International Petroleum Company, Limited.

9. RESULTADO DE MONITOREOS (En caso aplique) (Preliminar)

NO APLICA

10. OBSERVACIONES

De acuerdo a la información proporcionada por la empresa Graña y Montero Petrolera S.A., el pozo fue abandonado temporalmente (ATA).

