**INFORME N° 706 - 2014-OEFA/DE-SDCA-CIPASH**

PARA : **CARLOS ALLEN GUILLÉN PANTIGOZO**
Coordinador para la Identificación de Pasivos Ambientales del Subsector Hidrocarburos

DE : **JULIO CÉSAR ROJAS FLORES**
Tercero Evaluador para la Identificación de Pasivos Ambientales del Subsector Hidrocarburos

ASUNTO : Identificación de pasivo ambiental del subsector hidrocarburos con código de Ficha OEFA F02078, ubicado en el Lote VII/VI (ex Lote VII), en el distrito de La Brea de la provincia Talara del departamento de Piura.

FECHA : San Isidro, 31 DIC. 2014

El presente Informe de identificación de pasivo ambiental del subsector hidrocarburos ha sido elaborado en el marco de la Ley N° 29134 - Ley que regula los pasivos ambientales del subsector hidrocarburos¹ y su Reglamento², así como en aplicación de la Directiva N° 001-2013-OEFA/CD³.

I. OBJETO

1. El presente Informe tiene por objeto comunicar que el pozo mal abandonado (con código PERUPETRO T2297), constituye un pasivo ambiental del subsector hidrocarburos, identificado con código de Ficha OEFA F02078. Este pasivo ambiental se encuentra ubicado en el distrito de La Brea de la provincia Talara del departamento de Piura, el cual fue verificado en campo el 3 de septiembre de 2014.

II. MARCO NORMATIVO

2. Mediante la Ley N° 29134 - Ley que regula los pasivos ambientales del subsector hidrocarburos, se establecen las reglas aplicables a la gestión de los pasivos ambientales en las actividades del subsector hidrocarburos, con la finalidad de reducir o eliminar sus impactos negativos en la salud, la población, el ecosistema circundante y la propiedad.
3. El Artículo 2° de la citada Ley, define a los pasivos ambientales como aquellos pozos e instalaciones mal abandonados, los suelos contaminados, los efluentes, emisiones, restos o depósitos de residuos ubicados en cualquier lugar del territorio nacional, incluyendo el zócalo marino, producidos como consecuencia de operaciones en el subsector hidrocarburos, realizadas por parte de empresas que han cesado sus actividades en el área donde se produjeron dichos impactos.
4. El Numeral 6.3 del Artículo 6° del Reglamento de la Ley N° 29134, aprobado mediante Decreto Supremo N° 004-2011-EM, dispone que la autoridad a cargo de la fiscalización y

¹ Publicado en el diario oficial El Peruano el 17 de noviembre de 2007.

² Decreto Supremo N° 004-2011-EM.

³ Directiva N° 001-2013-OEFA/CD - Directiva para la identificación de pasivos ambientales en el subsector hidrocarburos a cargo del OEFA y la Metodología para la Estimación del Nivel de Riesgo de Pasivos Ambientales en el Subsector Hidrocarburos, aprobada con Resolución de Consejo Directivo N° 022-2013-OEFA/CD del 22 de mayo de 2013.

pp

sanción del cumplimiento de las obligaciones ambientales contenidas en el Reglamento de la Ley N° 29134 es el Organismo Supervisor de la Inversión en Energía y Minería - OSINERGMIN, en tanto no se efectúe la transferencia de funciones de evaluación, supervisión, fiscalización, control y sanción en materia ambiental al Organismo de Evaluación y Fiscalización Ambiental - OEFA, de acuerdo a lo establecido en la Primera Disposición Complementaria Transitoria de la Ley N° 29325 y el Decreto Supremo N° 001-2010-MINAM.

5. Con la finalidad de dar cumplimiento a lo dispuesto en la Ley N° 29325, y dentro del proceso gradual de transferencia de las funciones de las entidades del Gobierno Nacional con competencias en evaluación, supervisión, fiscalización, control y sanción ambiental, mediante Decreto Supremo N° 001-2010-MINAM se aprobó el inicio del proceso de transferencia de las funciones de supervisión, fiscalización y sanción en materia ambiental del OSINERGMIN al OEFA, y posteriormente por medio de la Resolución Ministerial N° 042-2013-MINAM, publicada el 19 de febrero de 2013, el Ministerio del Ambiente precisó que el OEFA es competente para ejercer la función de identificación de pasivos ambientales de hidrocarburos, en el marco de lo establecido en la Ley N° 29134 y su Reglamento.
6. Asimismo, mediante Resolución de Consejo Directivo N° 022-2013-OEFA/CD del 22 de mayo de 2013, se aprobó la Directiva N° 001-2013-OEFA/CD - Directiva para la identificación de pasivos ambientales en el subsector hidrocarburos a cargo del OEFA y la Metodología para la Estimación del Nivel de Riesgo de Pasivos Ambientales en el Subsector Hidrocarburos.

A continuación se detallan las acciones desarrolladas:

III. IDENTIFICACIÓN DE PASIVO AMBIENTAL DEL SUBSECTOR HIDROCARBUROS CON CÓDIGO DE FICHA OEFA F02078

III.1 Revisión Documentaria

7. Entre los años 2001 y 2002, PERUPETRO S.A. (en adelante, PERUPETRO) realizó el estudio denominado "Pasivos Ambientales - Estudio de Pozos ATA, APA y DPA"⁴ (en adelante, Estudio PERUPETRO), evaluándose un total de 8 944 pozos, los cuales fueron clasificados con un código de intervención⁵, para priorizar su abandono o considerarlo dentro de un programa de rehabilitación.
8. De acuerdo al Estudio PERUPETRO, 401 pozos fueron clasificados con los códigos 1A y 1B; sin embargo, se priorizaron los trabajos de abandono de 204 pozos ubicados en los campos del noroeste del Perú, así como los pozos ubicados en el sector Pirín y Ahuallane en Puno, en la medida que representaban un mayor peligro a la seguridad integral de las personas. La ejecución del programa de abandono técnico definitivo de dichos pozos estuvo a cargo de PETROPERÚ S.A. (en adelante, PETROPERÚ), según

⁴ Pozo ATA: Pozo con abandono temporal.
Pozo APA: Pozo con abandono permanente.
Pozo DPA: Pozo abandonado durante la perforación.

⁵ 1A: Pozos que necesitan abandono permanente, por constituir un verdadero peligro a la seguridad integral de las personas.
1B: Pozos que necesitan abandono permanente, porque potencialmente pueden contaminar el ambiente.
1C: Pozos secos, productores de agua, que no contaminan el ambiente y no son un peligro para las personas.
2A: Pozos que de alguna forma debe considerarse su rehabilitación, ya sea para ponerlos en producción o para incluirlos dentro de proyectos de recuperación mejorada.

RP

la autorización dispuesta en el Artículo 6° de la Ley N° 28880 - Ley que autoriza Crédito Suplementario en el Presupuesto del Sector Público para el Año Fiscal 2006 y dicta otras medidas.

9. Asimismo, entre los años 2009 y 2010, el OSINERGMIN realizó trabajos de identificación de pasivos ambientales del subsector hidrocarburos, identificándose 6 271 pozos, de los cuales 4 634 fueron considerados pasivos ambientales, de acuerdo a los informes números 19853-2009-OS-GFHL/UMAL, 7426-2010-OS-GFHL/UEEL y 13609-2010-OS-GFHL/UPPD del OSINERGMIN. Sin embargo, no todos los pozos identificados y evaluados cumplen con la definición de pasivo ambiental, de acuerdo a lo establecido en el Artículo 2° de la Ley N° 29134 - Ley que regula los Pasivos Ambientales del Subsector Hidrocarburos.
10. De la revisión documentaria, se tiene que el pasivo ambiental evaluado corresponde a un pozo inactivo, considerado en el Estudio PERUPETRO como un pozo ATA con código de intervención 2A; es decir, un pozo con abandono temporal, respecto del cual debe considerarse su rehabilitación, ya sea para ponerlo en producción o para incluirlo dentro de proyectos de recuperación mejorada, este pozo presenta intervalos perforados, no cuenta con tapones de abandono y no cumple con la legislación de la época en la que fue elaborado el Estudio PERUPETRO. Así mismo según el registro del OSINERGMIN figura como pozo ATA, con casing corroído, fluido en el fondo y cantina destruida con restos de madera (ver anexos 6 y 7).

III.2 Descripción del pasivo ambiental y área circundante

III.2.1 Identificación del área

11. De la revisión del contenido correspondiente a la Línea Base del Estudio de Impacto Ambiental para el proyecto de "Perforación de 3 022 pozos de desarrollo y Prospección Sísmica 2D de 59 km", aprobado por Resolución Directoral N° 203-2012-MEM/AAE, se pudo determinar que la zona presenta clima cálido muy seco tropical (árido tropical) con niveles de precipitación casi nulas, ubicado en la zona de vida de "Desierto perárido – Tropical", con características geomorfológicas de "planicies altas" que comprende superficies plano-onduladas conformadas por los tablazos Talara y Máncora, los más antiguos y elevados de la zona, resultado de diferentes etapas de levantamiento y de las subsecuentes regresiones marinas, sobre estas llanuras ligeramente inclinadas de 0 a 4 % de pendiente, la erosión debida a eventuales escorrentías de quebradas poco activas, contribuyó a disectarlas de manera más o menos paralela, asimismo, pertenece a la unidad de vegetación "matorral seco de los tablazos" en donde la densidad de árboles por unidad de vegetación es muy variable, presentándose "manchas" de vegetación en el paisaje y disminuyendo considerablemente en aquellos lugares de altas pendientes.
12. El área evaluada donde se ubica el pozo se caracteriza por tener una topografía plana a ondulada rodeada de una llanura y con vegetación escasa donde se distinguen las especies *Prosopis palida* "algarrobo", *Acacia macracantha* "faique" y el *Capparis angulata* "sapote". Se emplaza en un terraplén deteriorado y cuenta con acceso vehicular en regular estado de conservación hasta la ubicación del pozo, asimismo se ubica cerca a la margen izquierda de la quebrada Ancha (1,6 km aproximadamente), actualmente seca. No existe presencia de población asentada en los alrededores y no se observaron actividades industriales/extractivas en operación en un radio de 200 m a la redonda del pozo.

PP

III.2.2 Descripción del pasivo ambiental

13. Durante la evaluación in situ realizada por el OEFA el 3 de septiembre de 2014, se observó un pozo inactivo en superficie que presenta casing (tubería de revestimiento) corroído de aproximadamente 8,5 plg de diámetro sobresaliendo en 0,58 m sobre la superficie del suelo y con tapa de brida adaptadora de aproximadamente 15 plg de diámetro y con tuberías laterales a ambos lados de 2 plg de diámetro, sin válvulas o cabezal que aseguren su hermetismo por lo que se consideró abierto. No se visualizó afloramiento de líquido ni se percibieron olores característicos a hidrocarburos provenientes del pozo asimismo se visualizó suelo impregnado con hidrocarburos en el área circundante al pozo (ver anexos 1, 2 y 3).
14. Para la evaluación del área circundante al pozo, se realizó un recorrido y exploración del área en mención con la finalidad de determinar la presencia de suelo impregnado con hidrocarburos, estableciéndose de esta manera la ubicación de los puntos de muestreo de suelo, los resultados de las concentraciones de la Fracción de Hidrocarburos F2 (C₁₀-C₂₈) y Fracción de Hidrocarburos F3 (C₂₈-C₄₀) de los informes de ensayo de laboratorio correspondientes a las muestras de suelo recolectadas no superan las concentraciones establecidas en el Estándar de Calidad Ambiental para Suelo de uso agrícola aprobado por el Decreto Supremo N° 002-2013-MINAM, evidenciando la presencia de suelo impregnado con hidrocarburos como se detalla en el Item III.3.
15. En ese sentido, de la revisión documentaria y evaluación in situ se tiene que el pozo se encuentra mal abandonado, toda vez que no se encontraría herméticamente cerrado ni en condiciones seguras para el abandono, conforme se establece el Artículo 2° del Decreto Supremo N° 032-2004-EM - Reglamento de las Actividades de Exploración y Explotación de Hidrocarburos⁶.

III.3 Identificación de contaminantes y toma de muestras

III.3.1 Calidad del suelo

16. Producto del recorrido y exploración del área circundante al pozo, se ubicaron dos (2) puntos para la recolección de igual número de muestras puntuales de suelo para su correspondiente análisis en un laboratorio acreditado por INDECOPI. Para la toma de muestra se siguieron los criterios establecidos en la Guía para Muestreo de Suelos en el marco del Decreto Supremo N° 002-2013-MINAM, Estándares de Calidad Ambiental (ECA) para suelo, aprobado con Resolución Ministerial N° 085-2014-MINAM.
17. La descripción y ubicación de los puntos de muestreo de suelo; así como, los parámetros analizados en laboratorio se detallan en la Tabla 1 (ver anexo 4).

Tabla 1: Puntos de Muestreo

Matriz	Código del punto de muestreo	Parámetros analizados	Descripción	WGS 84 ZONA 17M	
				ESTE (m)	NORTE (m)
Suelo	F02078-SU01	FH F1 (C ₆ -C ₁₀)* FH F2 (C ₁₀ -C ₂₈) FH F3 (C ₂₈ -C ₄₀)	La muestra de suelo se tomó a 2 m de distancia del casing del Pozo y a una profundidad de 0,38 m de la superficie del suelo.	479735	9485729

⁶ Decreto Supremo N° 032-2004-EM - Reglamento de las Actividades de Exploración y Explotación de Hidrocarburos. Artículo 2°.- Definiciones
(...)
"Abandono del Pozo: Trabajos que se efectúan para dejar herméticamente cerrado y en condiciones seguras un Pozo."
(...)



"Año de la Promoción de la Industria Responsable y del Compromiso Climático"
 "Decenio de las Personas con Discapacidad en el Perú"

Matriz	Código del punto de muestreo	Parámetros analizados	Descripción	WGS 84 ZONA 17M	
				ESTE (m)	NORTE (m)
Suelo	F02078-SU02	FH F1 (C ₆ -C ₁₀)* FH F2 (C ₁₀ -C ₂₈) FH F3 (C ₂₈ -C ₄₀)	La muestra de suelo se tomó a 4 m de distancia del casing del Pozo y a una profundidad de 0,42 m de la superficie del suelo.	479735	9485730

FH F1: Fracción de hidrocarburos F1 (C₆-C₁₀).

FH F2: Fracción de hidrocarburos F2 (C₁₀-C₂₈).

FH F3: Fracción de hidrocarburos F3 (C₂₈-C₄₀).

* De manera referencial, dado que el ECA considera la Fracción de hidrocarburos F1 (C₅-C₁₀).

18. Los resultados obtenidos en laboratorio fueron comparados con el Estándar de Calidad Ambiental para Suelo de uso agrícola (Decreto Supremo N° 002-2013-MINAM), dado que no se ha observado viviendas ni actividad industrial/extractiva en curso en los alrededores a la ubicación del pozo. Se obtuvieron los siguientes resultados de laboratorio (ver anexo 5):

Tabla 2: Resultado de los análisis fisicoquímicos realizados

Matriz	Código de muestra	Parámetros analizados	Resultado	Unidad	ECA o norma referencial	% que se encuentra por encima del ECA o norma referencial	Laboratorio	Número de informe de ensayo de laboratorio
Suelo	F02078-SU01	FH F1 (C ₆ -C ₁₀) *	< 10	mg/kg	200	No supera	AGQ Perú S.A.C	S-14/25984
Suelo	F02078-SU01	FH F2 (C ₁₀ -C ₂₈)	< 10	mg/kg	1 200	No supera	AGQ Perú S.A.C	S-14/25984
Suelo	F02078-SU01	FH F3 (C ₂₈ -C ₄₀)	< 10	mg/kg	3 000	No supera	AGQ Perú S.A.C	S-14/25984
Suelo	F02078-SU02	FH F1 (C ₆ -C ₁₀) *	< 10	mg/kg	200	No supera	AGQ Perú S.A.C	S-14/25985
Suelo	F02078-SU02	FH F2 (C ₁₀ -C ₂₈)	26,3	mg/kg	1 200	No supera	AGQ Perú S.A.C	S-14/25985
Suelo	F02078-SU02	FH F3 (C ₂₈ -C ₄₀)	74,6	mg/kg	3 000	No supera	AGQ Perú S.A.C	S-14/25985

FH F1: Fracción de hidrocarburos F1 (C₆-C₁₀).

FH F2: Fracción de hidrocarburos F2 (C₁₀-C₂₈).

FH F3: Fracción de hidrocarburos F3 (C₂₈-C₄₀).

* De manera referencial, dado que el ECA considera la Fracción de hidrocarburos F1 (C₅-C₁₀).

19. Los resultados obtenidos muestran la presencia de hidrocarburos en el suelo, correspondiente a la Fracción de hidrocarburos F2 (C₁₀-C₂₈) y Fracción de hidrocarburos F3 (C₂₈-C₄₀) de la muestra F02078-SU02; sin embargo, sus concentraciones no superan el ECA⁷ para suelo de uso agrícola, por lo que la estimación del nivel de riesgo se realizará en función a la estructura del pozo mal abandonado.

III.4 Estimación del Nivel de Riesgo

20. La estimación del nivel de riesgo del pasivo ambiental, se evaluó conforme a los lineamientos establecidos en la Metodología para la Estimación del Nivel de Riesgo de Pasivos Ambientales en el Subsector Hidrocarburos aprobada por Resolución de Consejo Directivo N° 022-2013-OEFA/CD.

⁷

Ley N° 28611 - Ley General del Ambiente

Artículo 31.- Del Estándar de Calidad Ambiental

31.1 El Estándar de Calidad Ambiental - ECA es la medida que establece el nivel de concentración o del grado de elementos, sustancias o parámetros físicos, químicos y biológicos, presentes en el aire, agua o suelo, en su condición de cuerpo receptor, que no representa riesgo significativo para la salud de las personas ni al ambiente.



III.4.1 Salud

Identificación de peligros

21. No se identificó un peligro inminente a nivel superficial asociado a la presencia del pozo que pueda afectar la salud de la población; sin embargo, al no contar con un adecuado abandono, representa un peligro potencial en el tiempo.

Estimación de la probabilidad

22. La probabilidad de ocurrencia de peligros se evaluó in situ y en gabinete, conforme a los lineamientos de la Metodología para la Estimación del Nivel de Riesgo de Pasivos Ambientales en el Subsector Hidrocarburos, conforme al siguiente detalle:

Probabilidad de la ocurrencia	Valor
Las condiciones en las que se encuentra el pozo mal abandonado y su área circundante, representan un potencial peligro pero con poca probabilidad de ocurrencia, por lo que se estima pueda suceder dentro de un periodo mayor a un año.	1

Fuente: Elaboración propia (Cuadro N° 1 de la Metodología para la Estimación del Nivel de Riesgo de Pasivos Ambientales en el Subsector Hidrocarburos).

Estimación de la consecuencia en la salud

23. La consecuencia en la salud, se evaluó in situ y en gabinete, conforme a los lineamientos establecidos en la Metodología para la Estimación del Nivel de Riesgo de Pasivos Ambientales en el Subsector Hidrocarburos, como se detalla a continuación:

Salud = C + 2(P) + E + Pobl.

Factores	Escenarios	Puntuación
Cantidad (C)	El casing expuesto sobre la superficie es considerado como un residuo menor a 5 toneladas.	1
Peligrosidad (P)	Se considera que el casing expuesto, podría generar daños leves y reversibles.	2* x (1)
Extensión (E)	La población más cercana (viviendas dispersas del caserío Verdum) se encuentra ubicada aproximadamente a 6,9 km de distancia de la ubicación del pozo.	1
Población potencialmente afectada (Pobl.)**	No existe presencia de viviendas asentadas próximas al área circundante del pozo (menos de 1 km).	1
Total		5

Fuente: Elaboración propia (Cuadros números 2, 3, 4 y 5 de la Metodología para la Estimación del Nivel de Riesgo de Pasivos Ambientales en el Subsector Hidrocarburos).

* La peligrosidad se multiplica por la constante 2 en la sumatoria de factores para el cálculo de la consecuencia.

**La población potencialmente afectada ha sido determinada considerando un radio de hasta 1 km, dado que la mayor distancia en el factor extensión está referida a 1 km.

"Año de la Promoción de la Industria Responsable y del Compromiso Climático"
 "Decenio de las Personas con Discapacidad en el Perú"

24. Para la puntuación de 5, le corresponde un valor numérico de 1 (Cuadro N° 11 de la Metodología para la Estimación del Nivel de Riesgo de Pasivos Ambientales en el Subsector Hidrocarburos) para la consecuencia en la salud.

Estimación del nivel de riesgo en la salud

25. De acuerdo a lo señalado en la Metodología para la Estimación del Nivel de Riesgo de Pasivos Ambientales en el Subsector Hidrocarburos, el cálculo para la estimación de riesgo para la salud, se realiza empleando la siguiente ecuación:

Riesgo = Probabilidad x Consecuencia

26. Reemplazando los valores obtenidos en esta ecuación tenemos: (1 x 1), el valor del riesgo para la salud es 1, que se interpreta como un nivel de riesgo BAJO de acuerdo a los rangos establecidos en el siguiente cuadro:

Determinación del nivel de riesgo

Nivel de riesgo en función de la salud, seguridad de la población y calidad del ambiente	Rango del riesgo
Riesgo alto	16 – 25
Riesgo medio	6 – 15
Riesgo bajo	1 – 5

Fuente: Cuadro N° 14 de la Metodología para la Estimación del Nivel de Riesgo de Pasivos Ambientales en el Subsector Hidrocarburos.

III.4.2 Seguridad de la población

Identificación de peligros

27. Debido a las condiciones en las que se encuentra el pozo y su área circundante pueden ocasionar daños a la integridad física de las personas producto de caídas y/o golpes.

Estimación de la probabilidad

28. La probabilidad de ocurrencia de peligros se evaluó in situ y en gabinete, conforme a los lineamientos de la Metodología para la Estimación del Nivel de Riesgo de Pasivos Ambientales en el Subsector Hidrocarburos, tal como se detalla a continuación:

Probabilidad de la ocurrencia	Valor
Las condiciones en las que se encuentra el pozo mal abandonado y su área circundante, representan un potencial peligro pero con poca probabilidad de ocurrencia, por lo que se estima pueda suceder dentro de un periodo mayor a un año.	1

Fuente: Elaboración propia (Cuadro N° 1 de la Metodología para la Estimación del Nivel de Riesgo de Pasivos Ambientales en el Subsector Hidrocarburos).

Estimación de la consecuencia en la seguridad de la población

29. La consecuencia en la seguridad de la población se evaluó in situ y en gabinete, conforme a los lineamientos establecidos en la Metodología para la Estimación del Nivel



"Año de la Promoción de la Industria Responsable y del Compromiso Climático"
 "Decenio de las Personas con Discapacidad en el Perú"

de Riesgo de Pasivos Ambientales en el Subsector Hidrocarburos, como se detalla a continuación:

$$\text{Seguridad de la población} = \Sigma (\text{Factores})$$

Factores	Escenarios	Puntuación
Accesibilidad	La población más cercana (viviendas dispersas del caserío Verdum) se encuentra aproximadamente a 6,9 km del pozo, por lo que se requiere hacer un recorrido en vehículo seguido de una distancia corta a pie mayor a 1 km en vía no demarcada.	2
Potencial de colapso	Estructura del pozo que sobresale en 0,58 m sobre el nivel de la superficie (menor a 1,5 m).	1
Presencia de cercos	El área del pasivo ambiental no está cercada ni señalizada.	4
Potencial de incendios o explosión	Las propiedades de los residuos de hidrocarburos presentes en el suelo y probablemente en el interior del pozo, debido a su exposición a la intemperie y a agentes naturales se encontrarían neutralizadas.	1
Total		8

Fuente: Elaboración propia (Cuadros números 7, 8, 9 y 10 de la Metodología para la Estimación del Nivel de Riesgo de Pasivos Ambientales en el Subsector Hidrocarburos).

30. Para la puntuación de 8, le corresponde un valor numérico de 2 (Cuadro N° 13 de la Metodología para la Estimación del Nivel de Riesgo de Pasivos Ambientales en el Subsector Hidrocarburos) para la consecuencia en la seguridad de la población.

Estimación del nivel de riesgo en la seguridad

31. De acuerdo a lo señalado en la Metodología para la Estimación del Nivel de Riesgo de Pasivos Ambientales en el Subsector Hidrocarburos, el cálculo para la estimación de riesgo para la seguridad de la población se realiza empleando la siguiente ecuación:

$$\text{Riesgo} = \text{Probabilidad} \times \text{Consecuencia}$$

32. Reemplazando los valores obtenidos en esta ecuación tenemos: (1 x 2), el valor del riesgo para la seguridad de la población es 2, que se interpreta como un nivel de riesgo BAJO de acuerdo a los rangos establecidos en el siguiente cuadro:

Determinación del nivel de riesgo

Nivel de riesgo en función de la salud, seguridad de la población y calidad del ambiente	Rango del riesgo
Riesgo alto	16 – 25
Riesgo medio	6 – 15
Riesgo bajo	1 – 5

Fuente: Cuadro N° 14 de la Metodología para la Estimación del Nivel de Riesgo de Pasivos Ambientales en el Subsector Hidrocarburos.



III.4.3 Calidad del Ambiente

Identificación de peligros

33. No se identificó un peligro inminente a nivel superficial asociado a la presencia del pozo que pueda afectar la calidad del ambiente; sin embargo, al no contar con un adecuado abandono, representa un peligro potencial en el tiempo.

Estimación de la probabilidad

34. La probabilidad de ocurrencia de peligros se evaluó in situ y en gabinete, conforme a los lineamientos de la Metodología para la Estimación del Nivel de Riesgo de Pasivos Ambientales en el Subsector Hidrocarburos, como se detalla a continuación:

Probabilidad de la ocurrencia	Valor
Las condiciones en las que se encuentra el pozo mal abandonado y su área circundante, representan un potencial peligro pero con poca probabilidad de ocurrencia, por lo que se estima pueda suceder dentro de un periodo mayor a un año.	1

Fuente: Elaboración propia (Cuadro N° 1 de la Metodología para la Estimación del Nivel de Riesgo de Pasivos Ambientales en el Subsector Hidrocarburos).

Estimación de la consecuencia en la calidad del ambiente

35. La consecuencia en la calidad del ambiente se evaluó in situ y en gabinete, conforme a los lineamientos establecidos en la Metodología para la Estimación del Nivel de Riesgo de Pasivos Ambientales en el Subsector Hidrocarburos, como se detalla a continuación:

$$\text{Calidad del ambiente} = C + 2(P) + E + CM$$

Factores	Escenarios	Puntuación
Cantidad (C)	El casing expuesto sobre la superficie es considerado como un residuo menor a 5 toneladas.	1
Peligrosidad (P)	Se considera que el casing expuesto, podría generar daños leves y reversibles.	2* x (1)
Extensión (E)	La población más cercana (viviendas dispersas del caserío Verdum) se encuentra ubicada aproximadamente a 6,9 km de distancia de la ubicación del pozo.	1
Calidad Medio (CM) del	Los resultados obtenidos muestran la presencia de Fracción de hidrocarburos F2 (C ₁₀ -C ₂₈) y Fracción de hidrocarburos F3 (C ₂₈ -C ₄₀) en el suelo; sin embargo, sus concentraciones no superan el ECA para suelo de uso agrícola.	1
Total		5

Fuente: Elaboración propia (Cuadros números 2, 3, 4 y 6 de la Metodología para la Estimación del Nivel de Riesgo de Pasivos Ambientales en el Subsector Hidrocarburos).

* La peligrosidad se multiplica por la constante 2 en la sumatoria de factores para el cálculo de la consecuencia.



36. Para la puntuación de 5, le corresponde un valor numérico de 1 (Cuadro N° 12 de la Metodología para la Estimación del Nivel de Riesgo de Pasivos Ambientales en el Subsector Hidrocarburos) para la consecuencia en la calidad del ambiente.

Estimación del nivel de riesgo en la calidad del ambiente

37. De acuerdo a lo señalado en la Metodología para la Estimación del Nivel de Riesgo de Pasivos Ambientales en el Subsector Hidrocarburos, el cálculo para la estimación de riesgo para la calidad del ambiente, se realiza empleando la ecuación:

$$\text{Riesgo} = \text{Probabilidad} \times \text{Consecuencia}$$

38. Reemplazando los valores obtenidos en esta ecuación tenemos: (1 x 1), el valor del riesgo para la calidad del ambiente es 1, que se interpreta como un nivel de riesgo BAJO de acuerdo a los rangos establecidos en el siguiente cuadro:

Determinación del nivel de riesgo

Nivel de riesgo en función de la salud, seguridad de la población y calidad del ambiente	Rango del riesgo
Riesgo alto	16 – 25
Riesgo medio	6 – 15
Riesgo bajo	1 – 5

Fuente: Cuadro N° 14 de la Metodología para la Estimación del Nivel de Riesgo de Pasivos Ambientales en el Subsector Hidrocarburos.

IV. CONCLUSIONES

39. Sobre la base de las consideraciones expuestas, es posible formular las siguientes conclusiones:
- El pozo identificado con código PERUPETRO T2297, califica como un pozo mal abandonado que no se encontraría herméticamente cerrado ni en condiciones seguras, de conformidad con lo establecido en el Artículo 2° del Decreto Supremo N° 032-2004-EM - Reglamento de las Actividades de Exploración y Explotación de Hidrocarburos.
 - En el área circundante al pozo, existe suelo impregnado con hidrocarburos, según los resultados obtenidos en laboratorio para los parámetros Fracción de Hidrocarburos F2 (C₁₀-C₂₈) y Fracción de Hidrocarburos F3 (C₂₈-C₄₀); sin embargo, las concentraciones registradas no han superado el valor establecido en el Estándar de Calidad Ambiental para suelo de uso agrícola, aprobado por Decreto Supremo N° 002-2013-MINAM.
 - El pozo mal abandonado (Pozo T2297) descrita en la Ficha F02078, constituye un pasivo ambiental del subsector hidrocarburos, en la medida que cumplen con la definición de pasivo ambiental del subsector hidrocarburos establecido en el Artículo 2° de la Ley 29134 - Ley que Regula los Pasivos Ambientales del Subsector Hidrocarburos.

"Año de la Promoción de la Industria Responsable y del Compromiso Climático"
"Decenio de las Personas con Discapacidad en el Perú"

- (iv) Los resultados de la estimación del nivel de riesgo de este pasivo ambiental determinan que, el nivel de riesgo para la salud es BAJO, el nivel de riesgo para la seguridad de la población es BAJO y el nivel de riesgo para la calidad del ambiente es BAJO.

V. RECOMENDACIÓN

40. Conforme a las conclusiones expuestas, se recomienda remitir el presente Informe a la Dirección General de Asuntos Ambientales Energéticos del Ministerio de Energía y Minas, para su conocimiento y fines pertinentes.

VI. ANEXOS

1. Registro fotográfico.
2. Ficha para la identificación de pasivo ambiental en el subsector hidrocarburo (OEFA).
3. Mapa de ubicación geográfica.
4. Reporte de monitoreo de suelo.
5. Informe de ensayo de laboratorio.
6. Ficha de información de pozo (fuente: Estudio PERUPETRO).
7. Ficha de identificación de Pasivos Ambientales del OSINERGMIN.

Atentamente,



JULIO CÉSAR ROJAS FLORES
Tercero Evaluador para la Identificación de
Pasivos Ambientales del Subsector
Hidrocarburos



PERÚ

Ministerio
del Ambiente

Organismo de Evaluación y
Fiscalización Ambiental - OEFA

Dirección de Evaluación

"Año de la Promoción de la Industria Responsable y del Compromiso Climático"
"Decenio de las Personas con Discapacidad en el Perú"

ANEXOS



PERÚ

Ministerio
del Ambiente

Organismo de Evaluación y
Fiscalización Ambiental - OEFA

Dirección de Evaluación

"Año de la Promoción de la Industria Responsable y del Compromiso Climático"
"Decenio de las Personas con Discapacidad en el Perú"

ANEXO 1

Registro fotográfico

"Año de la Promoción de la Industria Responsable y del Compromiso Climático"
"Decenio de las Personas con Discapacidad en el Perú"



Fotografía N° 1. Identificación del pozo inactivo con código PERUPETRO T2297. Presenta casing con tapa de brida adaptadora y tubería con salidas laterales expuestas a la intemperie.



Fotografía N° 2. Vista del área circundante del pozo inactivo T2297

"Año de la Promoción de la Industria Responsable y del Compromiso Climático"
"Decenio de las Personas con Discapacidad en el Perú"



Fotografía N° 3. Toma de muestra de suelo en el punto F02078-SU01, ubicado a 2 m aproximadamente del Pozo T2297.



Fotografía N° 4. Toma de muestra de suelo en el punto F02078-SU02, ubicado a 4 m aproximadamente del Pozo T2297.



PERÚ

Ministerio
del Ambiente

Organismo de Evaluación y
Fiscalización Ambiental - OEFA

Dirección de Evaluación

"Año de la Promoción de la Industria Responsable y del Compromiso Climático"
"Decenio de las Personas con Discapacidad en el Perú"

ANEXO 2

Ficha para la identificación de pasivo ambiental en el subsector
hidrocarburo (OEFA)



FICHA PARA LA IDENTIFICACIÓN DE PASIVOS AMBIENTALES EN EL SUBSECTOR HIDROCARBUROS

Fecha de la visita: 03-sep-14 Hora de la visita: 08:10 Nombre del evaluador: Estefany Gladys Teodoro Vara Dirección / Unidad: OEFA - DE

I. IDENTIFICACIÓN Y UBICACIÓN

Localidad: Distrito: La Brea Provincia: Talara Región: Piura
 Código PERUPETRO: T2297 Estado Tiempo: Lluvioso Soleado Nublado
 (Descripción) El estado del tiempo se presenta soleado y con vientos moderados.

Lote Nombre: Lote VII/VI (ex Lote VII)
 Proyecto Área de operación: Ancha
 Otros

Coordenadas UTM	Datum Geodésico: WGS84	Zona: 17	Norte: 9485728	Este: 479736	Altitud (m): 81	Precisión (m): ± 3
-----------------	------------------------	----------	----------------	--------------	-----------------	--------------------

Breve Descripción de la zona:

El área evaluada donde se ubica el pozo se caracteriza por tener una topografía plana a ondulada rodeada de una llanura y con vegetación escasa donde se distinguen las especies Prosopis palida "algarrobo", Acacia macracantha "faique" y el Capparis angulata "sapote". Se emplaza en un terraplén deteriorado y cuenta con acceso vehicular en regular estado de conservación hasta la ubicación del pozo, asimismo se ubica cerca a la margen izquierda de la quebrada Ancha (1,6 km aproximadamente), actualmente seca. No existe presencia de población asentada en los alrededores y no se observaron actividades industriales/extractivas en operación en un radio de 200 m a la redonda del pozo.

II. DESCRIPCIÓN DEL POSIBLE PASIVO AMBIENTAL

Tipo de Pozo Abandonado <input checked="" type="radio"/>	Instalaciones mal Abandonadas <input type="radio"/>	Suelos Contaminados con Efluente o Derrame <input type="radio"/>	Emissiones <input type="radio"/>	Restos de Residuos <input type="radio"/>	Otros: <input type="radio"/>
--	---	--	----------------------------------	--	------------------------------

Descripción del Pasivo Ambiental:

Se trata de un pozo inactivo en superficie que presenta casign (tubería de revestimiento) corroído de aproximadamente 8,5 plg de diámetro sobresaliendo en 0,58 m sobre la superficie del suelo y con tapa de brida adaptadora de aproximadamente 15 plg de diámetro y con tuberías laterales a ambos lados de 2 plg de diámetro, sin válvulas o cabezal que aseguren su hermetismo por lo que se consideró abierto. No se visualiza afloramiento de líquido ni se perciben olores característicos a hidrocarburos provenientes del pozo asimismo se visualiza suelo con presencia de hidrocarburos en el área circundante al pozo.

Área afectada aprox. (m2): 50

Profundidad aproximada del área afectada (m): 0.4

III. ACTIVIDADES QUE SE REALIZAN DENTRO DEL ÁREA DE INFLUENCIA

Actividades económicas:	Industrial <input type="checkbox"/>	Comercial <input type="checkbox"/>	Agropecuaria <input checked="" type="checkbox"/>	Otros: Ninguna.
Actividades recreativas:	Natación <input type="checkbox"/>	Caza <input type="checkbox"/>	Campo deportivo <input type="checkbox"/>	Otros: Ninguna.

IV. SITUACIÓN DEL ENTORNO

Entorno	Distancia aprox. (m)	Descripción
Viviendas	6907	Viviendas dispersas del caserío Verdum.
Infraestructura vial	16	Trocha carrozable.
Infraestructura urbana	-	No se observa en un radio de 200 m a la redonda.
Áreas Agrícolas o Ganaderas	-	No se observa en un radio de 200 m a la redonda.
Explotación forestal	-	No se observa en un radio de 200 m a la redonda.
Bosque y/o Vegetación Natural	30	Vegetación autóctona.
Especies y Ecosistemas en Protección	-	No se observa en un radio de 200 m a la redonda.
Otros	-	No aplica.

Observaciones Ninguna.

V. SITUACIÓN DEL AGUA (En caso de existir impacto al agua, a una distancia de hasta 100 m)

Cuerpo de agua cercano: No Nombre del cuerpo de agua: 0



FICHA PARA LA IDENTIFICACIÓN DE PASIVOS AMBIENTALES EN EL SUBSECTOR HIDROCARBUROS

Distancia aproximada (m) No determinado. Volumen o caudal aproximado: No determinado.

Descripción del cuerpo de agua: No aplica.

Uso del agua: No aplica.

VI. INFORMACIÓN COMPLEMENTARIA A LA DESCRIPCIÓN DEL PASIVO AMBIENTAL

Infraestructura encontrada (En caso de)	Campamentos, oficinas, talleres <input type="checkbox"/>	Caminos, pistas de aterrizaje, líneas férreas <input type="checkbox"/>	Líneas eléctricas <input type="checkbox"/>	Maquinaria pesada <input type="checkbox"/>
	Plantas de procesos abandonadas <input type="checkbox"/>	Generadores y transformadores eléctricos <input type="checkbox"/>	Otros	

Descripción de infraestructura: No aplica.

Tipo de Residuo (En caso de existir)	Material de desbroce <input type="checkbox"/>	Chatarra <input type="checkbox"/>	Industrial <input type="checkbox"/>	Desmonte <input type="checkbox"/>	Escoria <input type="checkbox"/>	Construcción <input type="checkbox"/>	Otros:
--------------------------------------	---	-----------------------------------	-------------------------------------	-----------------------------------	----------------------------------	---------------------------------------	--------

Descripción de los residuos, en caso de existir (Volumen, etc.): No aplica.

CALIDAD AMBIENTAL	CANTIDAD	Componente ambiental	Cantidad de contaminante que se encuentre mayor a 1% hasta 10% sobre el ECA o norma referencial <input type="radio"/>	Cantidad de contaminante que se encuentre mayor a 10% hasta 50% sobre el ECA o norma referencial <input type="radio"/>	Cantidad de contaminante que se encuentre mayor a 50% hasta 100% sobre el ECA o norma referencial <input type="radio"/>	Cantidad de contaminante que se encuentre mayor al 100% sobre el ECA o norma referencial <input type="radio"/>
		Infraestructura o residuos	Menor a 5 toneladas <input checked="" type="radio"/>	Entre 5 a 49 toneladas <input type="radio"/>	Entre 50 a 500 toneladas <input type="radio"/>	Mayor a 500 toneladas <input type="radio"/>
Peligrosidad	Daños leves y reversibles <input type="radio"/>	Combustible <input checked="" type="radio"/>	Explosiva, inflamable, corrosiva <input type="radio"/>	Muy inflamable, muy tóxica, causa efectos irreversibles inmediatos <input type="radio"/>		
Extensión	Presencia de población en un radio mayor a 1 km <input checked="" type="radio"/>	Presencia de población en un radio de 0,5 a 1 km <input type="radio"/>	Presencia de población en un radio menor de 0,5 km <input type="radio"/>	Presencia de población adyacente, localizada en el mismo lugar del pasivo <input type="radio"/>		
Calidad del Medio	Pasivo ambiental que no afecte a los componentes ambientales <input checked="" type="radio"/>	Pasivo ambiental que se encuentre afectando en un componente ambiental, en al menos un parámetro establecido en el ECA o normal referencial <input type="radio"/>	Pasivo ambiental que se encuentre afectando en dos componentes ambientales, en al menos un parámetro por componente afectado establecido en el ECA o normal referencial <input type="radio"/>	Pasivo ambiental que se encuentre afectando dos o más componentes ambientales y dos o más parámetros por componente afectado establecido en el ECA o normal referencial <input type="radio"/>		

SALUD	Población afectada	Menor a 5 personas <input checked="" type="radio"/>	De 5 a 50 personas <input type="radio"/>	De 50 a 100 personas <input type="radio"/>	Más de 100 personas <input type="radio"/>
-------	--------------------	---	--	--	---



FICHA PARA LA IDENTIFICACIÓN DE PASIVOS AMBIENTALES EN EL SUBSECTOR HIDROCARBUROS

SEGURIDAD DE LA POBLACIÓN	Accesibilidad	Para llegar se requiere de un vehículo de transporte (bote, helicóptero, avión) <input type="radio"/>	En vehículo, seguido de distancia corta a pie (mayor a 1 km) <input checked="" type="radio"/>	Recorrido largo a pie en vía no demarcada (mayor de 1 km) <input type="radio"/>	Adyacente a áreas pobladas, corta distancia a pie (menos de 1 km) <input type="radio"/>
	Potencial de colapso	Instalaciones con cimentación deteriorada y con construcciones deterioradas a nivel del suelo (menor a 1,5 m) <input checked="" type="radio"/>	Instalaciones con cimentación deteriorada y con construcciones inestables de poca elevación (entre 1,5 y 2,5 m de altura) <input type="radio"/>	Instalaciones con cimentación deteriorada y con construcciones inestables y elevadas (mayor a 2,5 m de altura) <input type="radio"/>	Instalaciones con cimentación deteriorada y con construcciones inestables y elevadas, con potencial caída de escombros (mayor a 2,5 m de altura) potencial caída de escombros <input type="radio"/>
	Presencia de cercos	Zona afectada con cercos y señales, ambos deteriorados <input type="radio"/>	Zona afectada cercada y no señalizada <input type="radio"/>	Zona afectada no cercada pero señalizada <input type="radio"/>	Zona afectada no cercada ni señalizada <input checked="" type="radio"/>
	Potencial de incendios o explosivos	Existen residuos explosivos y/o combustibles cuyas propiedades se encuentran neutralizadas <input checked="" type="radio"/>	Existen residuos explosivos y/o combustibles almacenados en infraestructuras deterioradas <input type="radio"/>	Existen residuos explosivos y/o combustibles abandonados en áreas cercadas <input type="radio"/>	Existen residuos explosivos y/o combustibles abandonados a la intemperie <input type="radio"/>

Nº Muestras Recolectadas:	Aire	Agua superficial	Agua subterránea	Sedimento	Suelo	Efluentes	Emisiones
	0	0	0	0	2	0	0
Laboratorio / Número de informe de laboratorio:	No aplica.	No aplica.	No aplica.	No aplica.	AGQ PERÚ SAC S-14/25984 y S-14/25985.	No aplica.	No aplica.

Observaciones: Los resultados obtenidos muestran la presencia de hidrocarburos en el suelo, correspondiente a la Fracción de hidrocarburos F2 y Fracción de hidrocarburos F3, sin embargo, las concentraciones no superan el ECA para suelo de uso agrícola. A la fecha, el evaluador responsable de la presente Ficha no se encuentra laborando en el OEFA, por lo que la ficha es firmada por el Coordinador para la Identificación de Pasivos Ambientales del Subsector Hidrocarburos.

Carlos Allen Guillén Pantigozo
Coordinador para la Identificación de Pasivos Ambientales del Subsector Hidrocarburos
Dirección de Evaluación





PERÚ

Ministerio
del Ambiente

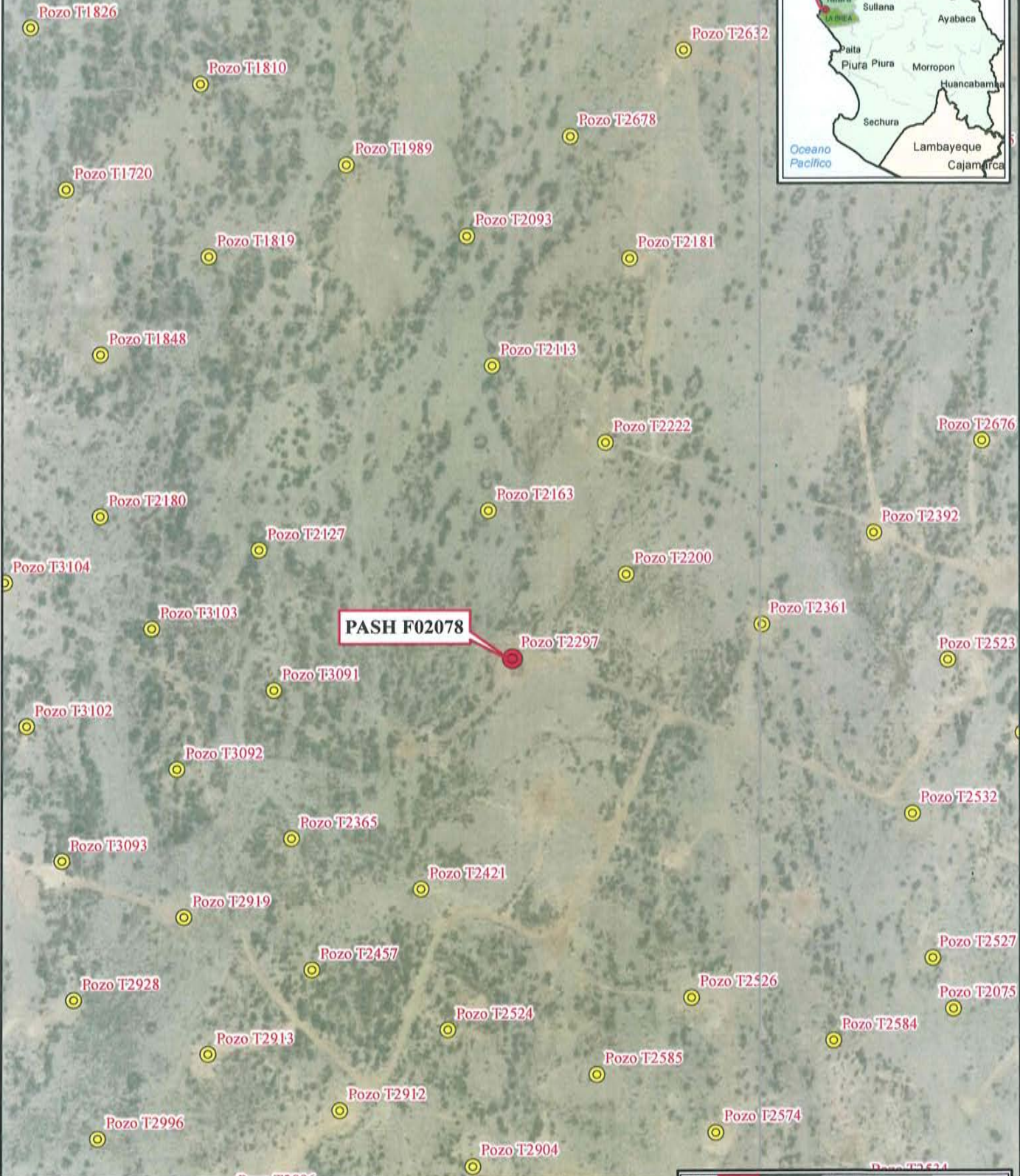
Organismo de Evaluación y
Fiscalización Ambiental - OEFA

Dirección de Evaluación

"Año de la Promoción de la Industria Responsable y del Compromiso Climático"
"Decenio de las Personas con Discapacidad en el Perú"

ANEXO 3

Mapa de ubicación geográfica



LEYENDA

- Pozo visitado
- Posibles Pasivos Ambientales
- Red vial
- Lotes petroleros

Tabla de descripción: Datos del Pozo

Ficha OEFA:	Código PERUPETRO:	Código en campo:
F02078	T2297	Pozo T2297

PERU Ministerio del Ambiente Organismo de Evaluación y Fiscalización Ambiental División de Coordinación

Departamento de Piura, Provincia Talara, Distrito de La Brea

IDENTIFICACIÓN DE PASIVOS AMBIENTALES DEL SUBSECTOR HIDROCARBUROS

Escala: 1 / 6 000
Datum Horizontal: WGS 84
Proyección Transversal de Mercator
Sistema de Coordenadas: UTM - Zona 17

Elaborado: **SIG OEFA** Fecha: Diciembre 2014

Fuente: Cartas Nacionales, escala 1:100 000 - IGN; Imágenes satelitales - Julio 2014; Lotes Petroleros - PERUPETRO - Marzo 2013; Identificación de pasivos - OSINERGMIN - 2009, 2010; Pasivos ambientales - PERUPETRO - 2002.



PERÚ

Ministerio
del Ambiente

Organismo de Evaluación y
Fiscalización Ambiental - OEFA

Dirección de Evaluación

"Año de la Promoción de la Industria Responsable y del Compromiso Climático"
"Decenio de las Personas con Discapacidad en el Perú"

ANEXO 4

Reporte de Monitoreo de Suelo



PERÚ

Ministerio
del AmbienteOrganismo de Evaluación y
Fiscalización Ambiental - OEFA

FICHA SUELO

N° 1440 SU

"Decenio de las Personas con Discapacidad en el Perú"
"Año de la Promoción de la Industria Responsable y del Compromiso Climático"

REPORTE DE MONITOREO AMBIENTAL EN EL MARCO DE LA IDENTIFICACIÓN DE PASIVOS AMBIENTALES DEL SUBSECTOR HIDROCARBUROS

1. DATOS GENERALES

Actividad	Identificación de pasivos ambientales del subsector hidrocarburos en el Lote VII/VI (ex Lote VII) - Pozo con código PERUPETRO T2297.
Localidad, distrito, provincia y departamento	Distrito de La Brea, provincia Talara, departamento Piura.

2. DATOS DEL MONITOREO

Fecha inicio (dd-mm-aa)	03 de setiembre de 2014
Fecha fin (dd-mm-aa)	03 de setiembre de 2014
Equipo Técnico	Estefany Gladys Teodoro Vara (Dirección de Evaluación) John Adams Inuma Oliveira (Dirección de Evaluación)

Puntos de monitoreo de suelo

N°	Código punto muestreo	Matriz	Fecha	Hora	Coordenadas UTM (Datum WGS84)			Descripción
					Zona	Este	Norte	
					1	F02078-SU 01	SU	
2	F02078-SU 02	SU	03/09/2014	08:50	17	479735	9485730	La muestra de suelo se tomó a 4 m de distancia del casing del Pozo y a una profundidad de 0,42 m de la superficie del suelo.

Protocolo de monitoreo

GUÍA PARA MUESTREO DE SUELOS
En el marco del Decreto Supremo N°002-2013-MINAM, Estándares de Calidad Ambiental (ECA) para suelo, aprobado con R.M. N° 085-2014-MINAM-Ministerio del Ambiente.

Parámetros a analizar

Matriz	Parámetros a analizar	Observaciones
Suelo	Fracción de Hidrocarburos F1 (C ₅ -C ₁₀) Fracción de Hidrocarburos F2 (C ₁₀ -C ₂₈) Fracción de Hidrocarburos F3 (C ₂₈ -C ₄₀)	Análisis en Laboratorio TDR N° 2108-LAB-2014





PERÚ

Ministerio
del Ambiente

Organismo de Evaluación y
Fiscalización Ambiental - OEFA

"Decenio de las Personas con Discapacidad en el Perú"
"Año de la Promoción de la Industria Responsable y del Compromiso Climático"

Laboratorio

AGQ Perú S.A.C.

3. OBSERVACIONES

- Estado del tiempo soleado, con vientos moderados.
- Esta ficha no incluye los resultados analíticos del monitoreo ambiental, por cuanto aún no se cuenta con los reportes de laboratorio.

4. ANEXOS

	Sí	No
Copia de Cadena de Custodia con sello de recepción del laboratorio	x	
Registro fotográfico de cada muestra	x	

FECHA

San Isidro, 20 OCT. 2014


 John Adams Inuma Oliveira
EVALUADOR





PERÚ

Ministerio
del Ambiente

Organismo de Evaluación y
Fiscalización Ambiental - OEFA

"Decenio de las Personas con Discapacidad en el Perú"
"Año de la Promoción de la Industria Responsable y del Compromiso Climático"

ANEXO I

Copia de Cadena de Custodia con sello de recepción del laboratorio



PERÚ

Ministerio
del Ambiente

Organismo de Evaluación y
Fiscalización Ambiental - OEFA

"Decenio de las Personas con Discapacidad en el Perú"
"Año de la Promoción de la Industria Responsable y del Compromiso Climático"

ANEXO II

Registro Fotográfico



PERÚ

Ministerio
del Ambiente

Organismo de Evaluación y
Fiscalización Ambiental - OEFA

"Decenio de las Personas con Discapacidad en el Perú"
"Año de la Promoción de la Industria Responsable y del Compromiso Climático"



Fotografía N° 1. Toma de muestra de suelo en el punto F02078-SU01, ubicado a 2 m aproximadamente del Pozo T2297.



Fotografía N° 2. Toma de muestra de suelo en el punto F02078-SU02, ubicado a 4 m aproximadamente del Pozo T2297.



PERÚ

Ministerio
del Ambiente

Organismo de Evaluación y
Fiscalización Ambiental - OEFA

Dirección de Evaluación

"Año de la Promoción de la Industria Responsable y del Compromiso Climático"
"Decenio de las Personas con Discapacidad en el Perú"

ANEXO 5

Informe de ensayo de laboratorio

INFORME DE ENSAYO

Nº de Referencia:	S-14/25984	Registrada en:	AGQ Perú	Cliente:	OEFA
Análisis:	S-2000 (TPHs C5-C40_a) (PE)	Centro Análisis:	AGQ España	Domicilio:	AV. REPUBLICA DE PANAMA 3542 SAN ISIDRO LIMA
Tipo Muestra:	SUELOS RD	Fecha Toma Muestra:	03/09/2014	Cod Cliente:	106327
Lugar de Muestreo:	LOTE VII - LA BREA / PARIÑAS	Fecha Recepción:	08/09/2014	Contrato:	PE14-0228-AMB
Punto de Muestreo:	F02078-SU01	Fecha Inicio:	11/09/2014	Cliente tercero:	
Muestreado por:	Cliente	Fecha Fin:	09/10/2014	PNT Muestreo	
Descripción:	TDR Nº 2108 / F02078-SU01	Lote:			

A continuación se expone el Informe de Ensayo y Anexo Técnico asociados a la muestra, en los cuales se pueden consultar toda la información relacionada con los ensayos realizados.

Los Resultados emitidos en este informe, no han sido corregidos con factores de recuperación. Siguiendo el protocolo recogido en nuestro manual de calidad, AGQ guardará bajo condiciones controladas la muestra durante un periodo determinado después de la finalización del análisis. Una vez transcurrido este periodo, la muestra será eliminada. Si desea información adicional o cualquier aclaración, no dude en ponerse en contacto con nosotros.




P. A.

Mª del Mar Del Valle García
Resp. Lab. Orgánico



P. A.

Yoel Iñigo CQP 826
Resp. Lab. Inorgánico



P. A.

Mercedes Naranjo Vasco
Resp. Lab. Inorgánico

Fecha Emisión 9/10/14

Observaciones:

HORA DE MUESTREO: 08:20 H.

Autorizaciones - Homologaciones

EMPRESA COLABORADORA MINISTERIO MEDIO AMBIENTE. - AUTORIZACION POR PARTE CONSEJERIA AGRICULTURA DE LA JUNTA DE ANDALUCIA -
ENTIDAD COLABORADORA DE LA CONSEJERIA MEDIO AMBIENTE DE LA JUNTA DE ANDALUCIA (ECCMA). - AUTORIZACION DE LA CONSEJERIA
AGRICULTURA DE LA COMUNIDAD VALENCIANA. - HOMOLOGACION DE LA CONSEJERIA AGRICULTURA DE CASTILLA LA MANCHA

INFORME DE ENSAYO

Nº de Referencia: S-14/25984	Tipo Muestra: SUELOS RD
Descripción: TDR Nº 2108 / F02078-SU01	Fecha Fin: 09/10/2014

RESULTADOS ANALITICOS

Parámetro	Resultado	Unidades	CMA
Características Básicas			
Humedad	5.73	%	

Nota: L.D.T.: Límite de Determinación. SP: sólo parental. Los Resultados de este informe solo afectan a la muestra tal como es recibida en el laboratorio. Queda prohibida la reproducción parcial de este informe sin la aprobación por escrito del laboratorio. Las incertidumbres (expresadas como +/-2s) están recogidas en el anexo técnico adjunto. Los parámetros marcados con asterisco (*) no están incluidos en el Alcance de Acreditación. El cliente proporciona todos los datos especificados a la Toma de Muestras, cuando esta ha sido realizada por él. N/A: No Aplica. El método de análisis de multiresiduos no es el más adecuado para la determinación de S elemental, los valores obtenidos deben ser considerados como semicuantitativos y orientativos.

INFORME DE ENSAYO

Nº de Referencia: S-14/25984

Tipo Muestra: SUELOS RD

Descripción: TDR Nº 2108 / F02078-SU01

Fecha Fin: 09/10/2014

RESULTADOS ANALÍTICOS

Parámetro	Resultado	Unidades	CMA	Parámetro	Resultado	Unidades	CMA
Hidrocarburos							
Hidrocarb Totales >C10-C28	< 10	mg/Kg		Hidrocarb Totales >C28-C40	< 10	mg/Kg	
Hidrocarb Totales >C6-C10	< 10	mg/Kg		* Hidrocarburos Totales C5-C10	< 10	mg/Kg	
* Hidrocarb Totales >C5-C40	< 10	mg/Kg		* Hidrocarburos Totales C5	< 10	mg/Kg	

Nota: L.D.T.: Límite de Determinación, SP: sólo parental. Los Resultados de este informe solo afectan a la muestra tal como es recibida en el laboratorio. Queda prohibida la reproducción parcial de este informe sin la aprobación por escrito del laboratorio. Las incertidumbres (expresadas como +/-2s) están recogidas en el anexo técnico adjunto. Los parámetros marcados con asterisco (*) no están incluidos en el Alcance de Acreditación. El cliente proporciona todos los datos asociados a la Toma de Muestras, cuando esta ha sido realizada por él. N/A: No Aplica. El método de análisis de microresiduos no es el más adecuado para la determinación de S elemental, los valores obtenidos deben ser considerados como semicuantitativos y orientativos.

INFORME DE ENSAYO

Nº de Referencia: S-14/25984

Tipo Muestra: SUELOS RD

Descripción: TDR N.º 2108 / F02078-SU01

Fecha Fin: 09/10/2014

ANEXO TECNICO

Parámetro	PNT	Técnica	Incert	Rango (1)
Características Básicas				
Humedad	PE-980	Gravimetría	±7%	0,1 - 50 %

Nota: L.D.T.: Límite de Determinación, SP: sólo parental. Los Resultados de este informe sólo aplican a la muestra tal como es recibida en el laboratorio. Queda prohibida la reproducción parcial de este informe sin la aprobación por escrito del laboratorio. Las Incertidumbres (expresadas como $\pm 2\sigma$) están recogidas en el anexo técnico adjunto. Los parámetros marcados con asterisco (*) no están incluidos en el Alcance de Acreditación. El cliente proporciona todos los datos asociados a la Toma de Muestras, cuando esta ha sido realizada por él. N/A: No Aplica. El método de análisis de nutrientes no es el más adecuado para la determinación de C elemental, los valores obtenidos deben ser considerados como semicuantitativos y orientativos.

INFORME DE ENSAYO

Nº de Referencia: S-14/25984

Tipo Muestra: SUELOS RD

Descripción: TDR Nº 2108 / F02078-SU01

Fecha Fin: 09/10/2014

ANEXO TECNICO

Parámetro	Incert	Rango (1)	Parámetro	Incert	Rango (1)
Hidrocarburos					
PNT: PE-649 (EPA 8015D)					
		Técnica	Cromat CG FID/ECD		
Hidrocarb Totales >C10-C28	±27%	10 - 20000 mg/Kg	Hidrocarb Totales >C28-C40	±27%	10 - 20000 mg/Kg
Hidrocarb Totales >C6-C10	±27%	10 - 20000 mg/Kg	* Hidrocarburos Totales C5-C10	-	10 - 20000 mg/Kg
* Hidrocarb Totales >C5-C40	-	10 - 30000 mg/Kg	* Hidrocarburos Totales C5	-	10 - 20000 mg/Kg

Nota: L.D.T.: Limite de Determinación, S.P: sólo parental. Los Resultados de este informe solo aplican a la muestra tal como es recibida en el laboratorio. Queda prohibida la reproducción parcial de este informe sin la aprobación por escrito del laboratorio. Las incertidumbres (expresadas como +/-%) están recogidas en el anexo técnico adjunto. Los parámetros marcados con asterisco (*) no están incluidos en el Alcance de Acreditación. El cliente proporciona todos los datos asociados a la Toma de Muestra, cuando esta ha sido realizada por él. N/A: No Aplica. El método de análisis de multiresiduos no es el más adecuado para la determinación de S. plasmial, los valores obtenidos del an. se consideran como semicuantitativos y orientativos.

(1) El rango mínimo se corresponde con el límite de Determinación, a partir del cual cuantificamos.

Labs & Technological Services AGQ, S.L.

Ctra A-433 Km 24,3 41220 Burquillos Sevilla (España)

T (+34) 902 931 304

F (+34) 955 738 912

aqg@aqg.com.es


www.aqg.com.es

5 / 5


INFORME DE ENSAYO			
Nº de Referencia:	S-14/25985	Registrada en:	AGQ Perú
Análisis:	S-2000 (TPHs C5-C40_a) (PE)	Centro Análisis:	AGQ España
Tipo Muestra:	SUELOS RD	Fecha Toma Muestra:	03/09/2014
Lugar de Muestreo:	LOTE VII - LA BREA / PARIÑAS	Fecha Recepción:	08/09/2014
Punto de Muestreo:	F02078-SU02	Fecha Inicio:	11/09/2014
Muestreado por:	Cliente	Fecha Fin:	09/10/2014
Descripción:	TDR Nº 2108 / F02078-SU02	Lote:	
		Cliente:	OEFA
		Domicilio:	AV. REPUBLICA DE PANAMA 3542 SAN ISIDRO LIMA
		Cod Cliente:	106327
		Contrato:	PE14-0228-AMB
		Cliente tercero:	
		PNT Muestreo	

A continuación se expone el Informe de Ensayo y Anexo Técnico asociados a la muestra, en los cuales se pueden consultar toda la información relacionada con los ensayos realizados.


Los Resultados emitidos en este informe, no han sido corregidos con factores de recuperación. Siguiendo el protocolo recogido en nuestro manual de calidad, AGQ guardará bajo condiciones controladas la muestra durante un periodo determinado después de la finalización del análisis. Una vez transcurrido este periodo, la muestra será eliminada. Si desea información adicional o cualquier aclaración, no dude en ponerse en contacto con nosotros.


 P.A.

Mª del Mar Del Valle García
 Resp. Lab. Orgánico


 P. B.

Yoel Iñigo CQP 826
 Resp. Lab. Inorgánico


 P. B.

Mercedes Naranjo Vasco
 Resp. Lab. Inorgánico

Observaciones:

HORA DE MUESTREO: 08:50 H.

Fecha Emisión 9/10/14

Autorizaciones - Homologaciones

EMPRESA COLABORADORA MINISTERIO MEDIO AMBIENTE. - AUTORIZACION POR PARTE CONSEJERIA AGRICULTURA DE LA JUNTA DE ANDALUCIA -
 ENTIDAD COLABORADORA DE LA CONSEJERIA MEDIO AMBIENTE DE LA JUNTA DE ANDALUCIA (ECCMA). - AUTORIZACION DE LA CONSEJERIA
 AGRICULTURA DE LA COMUNIDAD VALENCIANA. - HOMOLOGACION DE LA CONSEJERIA AGRICULTURA DE CASTILLA LA MANCHA

Labs & Technological Services AGQ, S.L.

Ctra A-433 Km 24,3 41220 Burquillos Sevilla (España)

T (+34) 902 931 934

F (+34) 955 738 912

agq@agq.com.es

www.agq.com.es

1 / 5

INFORME DE ENSAYO

Nº de Referencia: S-14/25985

Tipo Muestra: SUELOS RD

Descripción: TDR Nº 2106 / F02078-SU02

Fecha Fin: 09/10/2014

RESULTADOS ANALITICOS

Parámetro	Resultado	Unidades	CMA
Características Básicas			
Humedad	4,76	%	

Nota: L.D.T.: Límite de Contaminación, SP: sólo parental. Los Resultados de este informe sólo afectan a la muestra tal como es recibida en el laboratorio. Queda prohibida la reproducción parcial de este informe sin la aprobación por escrito del laboratorio. Las incertidumbres (expresadas como ±1.2s) están recogidas en el anexo técnico adjunto. Los parámetros marcados con asterisco (*) no están incluidos en el Alcance de Acreditación. El cliente proporciona todos los datos asociados a la Toma de Muestras, cuando esta ha sido realizada por él, N/A: No Aplica. El método de análisis de multielementos no es el más adecuado para la determinación de S elemental, los valores obtenidos deben ser considerados como semicuantitativos y orientativos.

INFORME DE ENSAYO			
Nº de Referencia:	S-14/25985	Tipo Muestra:	SUELOS RD
Descripción:	TDR Nº 2108 / F02078-SU02	Fecha Fin:	09/10/2014

RESULTADOS ANALITICOS							
Parámetro	Resultado	Unidades	CMA	Parámetro	Resultado	Unidades	CMA
Hidrocarburos							
Hidrocarb Totales >C10-C28	26,3	mg/Kg		Hidrocarb Totales >C28-C40	74,6	mg/Kg	
Hidrocarb Totales >C6-C10	< 10	mg/Kg		* Hidrocarburos Totales C5-C10	< 10	mg/Kg	
* Hidrocarb Totales >C5-C40	101	mg/Kg		* Hidrocarburos Totales C5	< 10	mg/Kg	

Nota: L.D.T.: Límite de Determinación. SP: sólo para anal. Los Resultados de este informe solo se refieren a la muestra tal como es recibida en el laboratorio. Queda prohibida la reproducción parcial de este informe sin la aprobación por escrito del laboratorio. Los incumplimientos (expresados como +/-%) están recogidos en el anexo técnico adjunto. Los parámetros marcados con asterisco (*) no están incluidos en el Alcance de Acreditación. El cliente proporciona todos los datos asociados a la Toma de Muestras, cuando esta ha sido realizada por él. N/A: No Aplica. El método de análisis de multiresiduos no es el más adecuado para la determinación de S elemental, los valores obtenidos deben ser considerados como semicuantitativos y orientativos.

INFORME DE ENSAYO

Nº de Referencia: S-14/25985

Tipo Muestra: SUELOS RD

Descripción: TDR Nº 2108 / F02078-SU02

Fecha Fin: 09/10/2014

ANEXO TÉCNICO

Parámetro	PNT	Técnica	Incert	Rango (1)
Características Básicas				
Humedad	PE-980	Gravimetría	±7%	0,1 - 50 %

Nota: L.D.T.: Límite de Determinación. GP: sólo parental. Los Resultados de este informe sólo afectan a la muestra tal como es recibida en el laboratorio. Queda prohibida la reproducción parcial de este informe sin la aprobación por escrito del laboratorio. Las incertidumbres (expresadas como +/-%) están recogidas en el anexo técnico adjunto. Los parámetros marcados con asterisco (*) no están incluidos en el Alcance de Acreditación. El cliente proporciona todos los datos asociados a la Toma de Muestra, cuando este ha sido realizada por él. N/A: No Aplica. El método de análisis de residuos no es el más adecuado para la determinación de S. elemental. Los valores obtenidos deben ser considerados como semicuantitativos y orientativos.

INFORME DE ENSAYO			
Nº de Referencia:	S-14/25985	Tipo Muestra:	SUELOS RD
Descripción:	TDR Nº 2108 / F02078-SU02	Fecha Fin:	09/10/2014

ANEXO TECNICO					
Parámetro	Incert	Rango (1)	Parámetro	Incert	Rango (1)
Hidrocarburos					
PNT: PE-649 (EPA 8015D)					
Hidrocarb Totales >C10-C28	±27%	10 - 20000 mg/Kg	Hidrocarb Totales >C28-C40	±27%	10 - 20000 mg/Kg
Hidrocarb Totales >C6-C10	±27%	10 - 20000 mg/Kg	* Hidrocarburos Totales C5-C10	-	10 - 20000 mg/Kg
* Hidrocarb Totales >C5-C40	-	10 - 30000 mg/Kg	* Hidrocarburos Totales C5	-	10 - 20000 mg/Kg

Nota: L.D.T.: Límite de Determinación. SP: sólo parental. Los Resultados de este informe solo afectan a la muestra tal como es recibida en el laboratorio. Queda prohibida la reproducción parcial de este informe sin la aprobación por escrito del laboratorio. Los incumplimientos (expresados como +1.2s) están recogidos en el anexo técnico adjunto. Los parámetros marcados con asterisco (*) no están incluidos en el Alcance de Acreditación. El cliente proporciona todos los datos asociados a la Toma de Muestras, cuando esta ha sido realizada por él. N/A: No Aplica. El método de análisis de multiasiduos no es el más adecuado para la determinación de S elemental, los valores obtenidos deben ser considerados como semicuantitativos y orientativos.

(1) El rango mínimo se corresponde con el límite de Determinación, a partir del cual cuantificamos.

Labs & Technological Services AGQ, S.L.

Ctra A-433 Km 24 3 41220 Burquillos Sevilla (España)

T (+34) 902 931 934

F (+34) 955 738 912

agq@agq.com.es

www.agq.com.es

5 / 5



PERÚ

Ministerio
del Ambiente

Organismo de Evaluación y
Fiscalización Ambiental - OEFA

Dirección de Evaluación

"Año de la Promoción de la Industria Responsable y del Compromiso Climático"
"Decenio de las Personas con Discapacidad en el Perú"

ANEXO 6

Ficha de información de pozo (fuente: Estudio PERUPETRO)



INFORMACIÓN DE POZO

Pozo	T2297	Área	Ancha	Lote	VII
Coordenada Este		Coordenada Norte			
Cía Operadora	Sapet				
Cía Perforació	IPCo				
Prioridad de Abandono		Profundidad total	1502		
Fecha de Perforación	22/03/1928		Profundidad efectiva	858	
Fecha de Completación	26/06/1928				
Casing de Superficie e Intermedios	12 1/2", 10"				
Profundidad de casing de Superficie e Intermedios	103'- 10', 523'- 10'				
Casing de producción y laines	8 1/4", 5 3/16"				
Profundidad de casing de producción y laines	858'- 10', 1257'- 1234'				
Intervalos Perforados	840'- 735'				
Tope Cemento		Formaciones	Verdún		
Tipo y Cantidad de Tapones	Greda				
Profundidad de tapones					
Tope de Tapones	0	Estado	Abandonado productor de petróleo		
Intervalos abiertos		Fecha de último Estado			
Adecuadamente abandonado	No	Último Servicio de Pozos	No registra		
Cumple con Legislación	No	Fecha Último Servicio de Pozos			
Impacto Ambiental y Seguridad					
Código Intervención	2A	Se encuentra entre Construcciones			
Estado del pozo	ATA	Acceso			
Identificado		Terraplèn			
Rx Abandono		Foto			
Observaciones	RPI: 100 BOPD. Limpiar/Rebalear/Estimular. No recuperó casing. No colocó tapones. Llenó con greda : 1502'- 858'. Abandono: No registra.				



PERÚ

Ministerio
del Ambiente

Organismo de Evaluación y
Fiscalización Ambiental - OEFA

Dirección de Evaluación

"Año de la Promoción de la Industria Responsable y del Compromiso Climático"
"Decenio de las Personas con Discapacidad en el Perú"

ANEXO 7

Ficha de identificación de Pasivos Ambientales del OSINERGMIN

Número: 1526
Fecha: 18/10/2010
1. LOCALIZACIÓN
Lote: VII
Área de Producción : ANCHA
Distrito: Pariñas
Provincia: Talara
Región: Piura
Identificación del Pozo según PERUPETRO : T2297
Coordenadas UTM Insitu (Sistema WGS-84)
Zona
Norte
Este

17

9485728
479736
2. DESCRIPCIÓN DEL PASIVO AMBIENTAL

Pozo ATA, con casing corroído, con fluido en el fondo, cantina destruida con restos de madera, sin acceso vehicular y vegetación seca en la zona.

3. REGISTRO FOTOGRÁFICO

4. CAUSA / ORIGEN
Inadecuado Abandono de Pozo
5. TIPOS DE PASIVOS AMBIENTALES (Marque con X el que corresponda).

Pozos abandonados	<input checked="" type="checkbox"/>	Efluentes	
Instalaciones mal abandonadas		Emisiones	
Suelos contaminados		Restos o depósitos de residuos	<input checked="" type="checkbox"/>

6. CATEGORÍA AMBIENTAL (Marque con X el que corresponda).

Contaminación Ambiental		Aspectos de interés Humano	
Aspectos Estéticos		Ecológico	

7. TITULAR ACTUAL
SAPET DEVELOPMENT INC
8. TITULAR (S) ANTERIOR (ES)
IPCo, Última intervención 9/9/1924
9. RESULTADO DE MONITOREOS (En caso aplique) (Preliminar)
NO APLICA
10. OBSERVACIONES

