



PERÚ

Ministerio
del AmbienteOrganismo de Evaluación y
Fiscalización Ambiental - OEFA

Dirección

ORGANISMO DE EVALUACIÓN Y FISCALIZACIÓN AMBIENTAL SUBDIRECCIÓN DE CALIDAD AMBIENTAL
RECIBIDO
18 DIC. 2014
VºBº _____ Hora: 13:00 PM
Firma _____

"Año de la Promoción de la Industria Responsable y del Compromiso Climático"
"Decenio de las Personas con Discapacidad en el Perú"

INFORME N° 84 - 2014-OEFA/DE-SDCA-CIPASH

PARA : **CARLOS ALLEN GUILLÉN PANTIGOZO**
Coordinador para la Identificación de Pasivos Ambientales del
Subsector Hidrocarburos

DE : **FAVIO WILFREDO LEIVA HASSINGGER**
Tercero Evaluador para la Identificación de Pasivos
Ambientales del Subsector Hidrocarburos

ASUNTO : Identificación de pasivo ambiental del subsector hidrocarburos
con código de Ficha OEFA F01981, ubicado en el Lote VII/VI (ex
Lote VII), en el distrito La Brea de la provincia Talara del
departamento de Piura.

FECHA : San Isidro, **16 DIC. 2014**

El presente Informe de identificación de pasivo ambiental del subsector hidrocarburos ha sido elaborado en el marco de la Ley N° 29134 - Ley que regula los pasivos ambientales del subsector hidrocarburos¹ y su Reglamento², así como en aplicación de la Directiva N° 001-2013-OEFA/CD³.

I. OBJETO

1. El presente Informe tiene por objeto comunicar que el pozo mal abandonado (con código PERUPETRO T2275), y el suelo contaminado circundante a él, constituyen un pasivo ambiental del subsector hidrocarburos, identificado con código de Ficha OEFA F01981. Este pasivo ambiental se encuentra ubicado en el Lote VII/VI (ex Lote VII), en el distrito La Brea de la provincia Talara del departamento de Piura, el cual fue verificado en campo el 03 de setiembre de 2014.

II. MARCO NORMATIVO

2. Mediante la Ley N° 29134 - Ley que regula los pasivos ambientales del subsector hidrocarburos, se establecen las reglas aplicables a la gestión de los pasivos ambientales en las actividades del subsector hidrocarburos, con la finalidad de reducir o eliminar sus impactos negativos en la salud, la población, el ecosistema circundante y la propiedad.
3. El Artículo 2° de la citada Ley, define a los pasivos ambientales como aquellos pozos e instalaciones mal abandonados, los suelos contaminados, los efluentes, emisiones, restos o depósitos de residuos ubicados en cualquier lugar del territorio nacional, incluyendo el zócalo marino, producidos como consecuencia de operaciones en el subsector hidrocarburos, realizadas por parte de empresas que han cesado sus actividades en el área donde se produjeron dichos impactos.

¹ Publicado en el diario oficial El Peruano el 17 de noviembre de 2007.

² Decreto Supremo N° 004-2011-EM.

³ Directiva N° 001-2013-OEFA/CD - Directiva para la identificación de pasivos ambientales en el subsector hidrocarburos a cargo del OEFA y la Metodología para la Estimación del Nivel de Riesgo de Pasivos Ambientales en el Subsector Hidrocarburos, aprobada con Resolución de Consejo Directivo N° 022-2013-OEFA/CD del 22 de mayo de 2013.

"Año de la Promoción de la Industria Responsable y del Compromiso Climático"
"Decenio de las Personas con Discapacidad en el Perú"

4. El Numeral 6.3 del Artículo 6° del Reglamento de la Ley N° 29134, aprobado mediante Decreto Supremo N° 004-2011-EM, dispone que la autoridad a cargo de la fiscalización y sanción del cumplimiento de las obligaciones ambientales contenidas en el Reglamento de la Ley N° 29134 es el Organismo Supervisor de la Inversión en Energía y Minería - OSINERGMIN, en tanto no se efectúe la transferencia de funciones de evaluación, supervisión, fiscalización, control y sanción en materia ambiental al Organismo de Evaluación y Fiscalización Ambiental - OEFA, de acuerdo a lo establecido en la Primera Disposición Complementaria Transitoria de la Ley N° 29325 y el Decreto Supremo N° 001-2010-MINAM.
5. Con la finalidad de dar cumplimiento a lo dispuesto en la Ley N° 29325, y dentro del proceso gradual de transferencia de las funciones de las entidades del Gobierno Nacional con competencias en evaluación, supervisión, fiscalización, control y sanción ambiental, mediante Decreto Supremo N° 001-2010-MINAM se aprobó el inicio del proceso de transferencia de las funciones de supervisión, fiscalización y sanción en materia ambiental del OSINERGMIN al OEFA, y posteriormente por medio de la Resolución Ministerial N° 042-2013-MINAM, publicada el 19 de febrero de 2013, el Ministerio del Ambiente precisó que el OEFA es competente para ejercer la función de identificación de pasivos ambientales de hidrocarburos, en el marco de lo establecido en la Ley N° 29134 y su Reglamento.
6. Asimismo, mediante Resolución de Consejo Directivo N° 022-2013-OEFA/CD del 22 de mayo de 2013, se aprobó la Directiva N° 001-2013-OEFA/CD - Directiva para la identificación de pasivos ambientales en el subsector hidrocarburos a cargo del OEFA y la Metodología para la Estimación del Nivel de Riesgo de Pasivos Ambientales en el Subsector Hidrocarburos.

A continuación se detallan las acciones desarrolladas:

III. IDENTIFICACIÓN DE PASIVO AMBIENTAL DEL SUBSECTOR HIDROCARBUROS CON CÓDIGO DE FICHA OEFA F01981

III.1 Revisión Documentaria

7. Entre los años 2001 y 2002, PERUPETRO S.A. (en adelante, PERUPETRO) realizó el estudio denominado "Pasivos Ambientales - Estudio de Pozos ATA, APA y DPA"⁴ (en adelante, Estudio PERUPETRO), evaluándose un total de 8 944 pozos, los cuales fueron clasificados con un código de intervención⁵, para priorizar su abandono o considerarlo dentro de un programa de rehabilitación.
8. De acuerdo al Estudio PERUPETRO, 401 pozos fueron clasificados con los códigos 1A y 1B; sin embargo, se priorizaron los trabajos de abandono de 204 pozos ubicados en los campos del noroeste del Perú, así como los pozos ubicados en el sector Pirín y Ahuallane en Puno, en la medida que representaban un mayor peligro a la seguridad

⁴ Pozo ATA: Pozo con abandono temporal.
Pozo APA: Pozo con abandono permanente.
Pozo DPA: Pozo abandonado durante la perforación.

⁵ 1A: Pozos que necesitan abandono permanente, por constituir un verdadero peligro a la seguridad integral de las personas.
1B: Pozos que necesitan abandono permanente, porque potencialmente pueden contaminar el ambiente.
1C: Pozos secos, productores de agua, que no contaminan el ambiente y no son un peligro para las personas.
2A: Pozos que de alguna forma debe considerarse su rehabilitación, ya sea para ponerlos en producción o para incluirlos dentro de proyectos de recuperación mejorada.

"Año de la Promoción de la Industria Responsable y del Compromiso Climático"
"Decenio de las Personas con Discapacidad en el Perú"

integral de las personas. La ejecución del programa de abandono técnico definitivo de dichos pozos estuvo a cargo de PETROPERÚ S.A. (en adelante, PETROPERÚ), según la autorización dispuesta en el Artículo 6° de la Ley N° 28880 - Ley que autoriza Crédito Suplementario en el Presupuesto del Sector Público para el Año Fiscal 2006 y dicta otras medidas.

9. Asimismo, entre los años 2009 y 2010, el OSINERGMIN realizó trabajos de identificación de pasivos ambientales del subsector hidrocarburos, identificándose 6 271 pozos, de los cuales 4 634 fueron considerados pasivos ambientales, de acuerdo a los informes números 19853-2009-OS-GFHL/UMAL, 7426-2010-OS-GFHL/UEEL y 13609-2010-OS-GFHL/UPPD del OSINERGMIN. Sin embargo, no todos los pozos identificados y evaluados cumplen con la definición de pasivo ambiental, de acuerdo a lo establecido en el Artículo 2° de la Ley N° 29134 - Ley que regula los Pasivos Ambientales del Subsector Hidrocarburos.
10. De la revisión documentaria, se tiene que el pasivo ambiental evaluado corresponde a un pozo inactivo, considerado en el Estudio PERUPETRO como un pozo ATA con código de intervención 2A, es decir, un pozo con abandono temporal que debe considerarse su rehabilitación, ya sea para ponerlo en producción o para incluirlo dentro de proyectos de recuperación mejorada; además, se señala que presenta intervalos perforados, no reportando la existencia de tapones de abandono, destacando también que fue inadecuadamente abandonado en estado "productor de petróleo" (haber sido cerrado produciendo petróleo) y que no cumple con la legislación vigente de la época del estudio en mención (ver anexo 6).
11. Asimismo, figura en el registro del OSINERGMIN como un pozo ATA; refiriendo además que no se encontró evidencia del cabezal, encontrándose restos de madera (ver anexo 7).

III.2 Descripción del pasivo ambiental y área circundante

III.2.1 Identificación del área

12. De la revisión del contenido correspondiente a la Línea Base del Estudio de Impacto Ambiental para el proyecto de "Perforación de 3 022 pozos de desarrollo y Prospección Sísmica 2D de 59 km", aprobado por Resolución Directorial N°203-2012-MEM/AEE, se pudo determinar que el área presenta una zona de vida de "Desierto Superárido", con características geomorfológicas de "Planicie - Llanura", con clima muy seco tropical (árido tropical).
13. El pozo se ubica en la unidad fisiográfica de planicie rodeado por colinas bajas con pendientes moderadas que varían de (15-25%). La zona presenta escasa vegetación entre las que se pueden distinguir las especies "vichayo" y "algarrobo". Asimismo, litológicamente el área de evaluación se encuentra constituido principalmente por la acumulación de materiales de origen fluvial-marino, coluvio-aluvial y depósito sedimentario antiguo de origen marino. Cabe precisar que no se observó actividades extractivas ni industriales en la periferie.

III.2.2 Descripción del pasivo ambiental

14. Durante la evaluación in situ realizada por el OEFA el 03 de setiembre de 2014, se observó pozo inactivo, ubicado en un planicie a 0,60 m sobre la superficie de suelo. El pozo presenta tubería de revestimiento (casing) de 7 plg de diámetro unido a la parte inferior correspondiente a la brida adaptadora de 14 plg de diámetro cabe destacar se

"Año de la Promoción de la Industria Responsable y del Compromiso Climático"
"Decenio de las Personas con Discapacidad en el Perú"

encontraba abierto, sin elementos de cierre tales como válvulas, llaves entre otros que garanticen un cierre hermético del pozo, además de presentar en el casing dos orificios laterales en el mismo estado. Cabe mencionar que el pozo se encontraba en estado de corrosión y cuenta con acceso vehicular hacia su ubicación. Asimismo no se visualizó afloramiento de líquidos, ni se percibió emisiones gaseosas provenientes del pozo; sin embargo, se percibió olor a hidrocarburos en el suelo del área circundante al pozo (ver anexos 1 y 2).

15. Para la evaluación del suelo en el área circundante al pozo se realizó un recorrido y exploración, con la finalidad de determinar la presencia de hidrocarburos estableciéndose la ubicación de los puntos de muestreo de suelo, tras el análisis de las muestras recolectadas, los resultados de los informes de ensayo de laboratorio determinan que la concentración de la Fracción de hidrocarburos F3 (C₂₈-C₄₀) supera la concentración establecidas en el Estándar de Calidad Ambiental para Suelo de uso agrícola aprobado por el Decreto Supremo N° 002-2013-MINAM, evidenciando la presencia de suelo contaminado con hidrocarburos, como se detalla en el Ítem III.3.
16. En ese sentido, de la revisión de los antecedentes y la evaluación in situ, se considera que el pozo se encuentra mal abandonado, toda vez que no se encuentra herméticamente cerrado ni en condiciones seguras para el abandono; conforme se establece en el Artículo 2° del Decreto Supremo N° 032-2004-EM - Reglamento de las Actividades de Exploración y Explotación de Hidrocarburos⁶. Además de presentar suelo contaminado con hidrocarburos en el área circundante al pozo.

III.3 Identificación de contaminantes y toma de muestras

III.3.1 Calidad del suelo

17. Producto del recorrido y exploración del área circundante al pozo, se realizó la toma de dos muestras puntuales de suelo para su correspondiente análisis en un laboratorio acreditado por INDECOPI. Para la toma de muestra se siguieron los criterios establecidos en la Guía para Muestreo de Suelos en el marco del Decreto Supremo N°002-2013-MINAM, Estándares de Calidad Ambiental (ECA) para suelo, aprobado con R.M. N° 085-2014-MINAM-Ministerio del Ambiente.
18. La descripción y ubicación de los puntos de muestreo de suelo; así como, los parámetros analizados en laboratorio se detallan en la Tabla 1 (ver anexo 4).

Tabla 1: Puntos de Muestreo

Matriz	Código del punto de muestreo	Parámetros analizados	Descripción	WGS 84 ZONA 17M	
				ESTE (m)	NORTE (m)
Suelo	F01981-SU01	F1 (C6-C10)* F2 (C10-C28) F3 (C28-C40)	La muestra de suelo se tomó 2 m al Sureste del casing del Pozo y a una profundidad de 0,5 m de la superficie del suelo.	474594	9486074

⁶ Decreto Supremo N° 032-2004-EM - Reglamento de las Actividades de Exploración y Explotación de Hidrocarburos.
Artículo 2°.- *Definiciones*
(...)
"Abandono del Pozo: Trabajos que se efectúan para dejar herméticamente cerrado y en condiciones seguras un Pozo."
(...)

"Año de la Promoción de la Industria Responsable y del Compromiso Climático"
 "Decenio de las Personas con Discapacidad en el Perú"

Matriz	Código del punto de muestreo	Parámetros analizados	Descripción	WGS 84 ZONA 17M	
				ESTE (m)	NORTE (m)
Suelo	F01981-SU02	F1 (C6-C10)* F2 (C10-C28) F3 (C28-C40)	La muestra de suelo se tomó 10 m al Noreste del casing del Pozo y a una profundidad de 0,55 m de la superficie del suelo.	474599	9486080

FH F1: Fracción de hidrocarburos F1 (C6-C10).

FH F2: Fracción de hidrocarburos F2 (C10-C28).

FH F3: Fracción de hidrocarburos F3 (C28-C40).

* De manera referencial, dado que el ECA considera la Fracción de hidrocarburos F1 (C5-C10).

19. Los resultados obtenidos en laboratorio fueron comparados con el Estándar de Calidad Ambiental para Suelo de uso agrícola (Decreto Supremo N° 002-2013-MINAM), dado que no se ha observado viviendas ni actividad industrial /extractiva en curso en los alrededores a la ubicación del pozo. Se obtuvieron los siguientes resultados de laboratorio (ver anexo 5):

Tabla 2: Resultado de los análisis fisicoquímicos realizados

Matriz	Código de muestra	Parámetros analizados	Resultado	Unidad	ECA o norma referencial	% que se encuentra por encima del ECA o norma referencial	Laboratorio	Número de informe de ensayo de laboratorio
Suelo	F01981-SU01	FH F1 (C6-C10)*	< 10	mg/kg	200	No supera	AGQ Perú S.A.C.	S-14/26458
Suelo	F01981-SU01	FH F2 (C10-C28)	< 10	mg/kg	1 200	No supera	AGQ Perú S.A.C.	S-14/26458
Suelo	F01981-SU01	FH F3 (C28-C40)	< 10	mg/kg	3 000	No supera	AGQ Perú S.A.C.	S-14/26458
Suelo	F01981-SU02	FH F1 (C6-C10)*	< 10	mg/kg	200	No supera	AGQ Perú S.A.C.	S-14/26459
Suelo	F01981-SU02	FH F2 (C10-C28)	490	mg/kg	1 200	No supera	AGQ Perú S.A.C.	S-14/26459
Suelo	F01981-SU02	FH F3 (C28-C40)	3 418	mg/kg	3 000	13,93 %	AGQ Perú S.A.C.	S-14/26459

FH F1: Fracción de hidrocarburos F1 (C6-C10).

FH F2: Fracción de hidrocarburos F2 (C10-C28).

FH F3: Fracción de hidrocarburos F3 (C28-C40).

* De manera referencial, dado que el ECA considera la Fracción de hidrocarburos F1 (C5-C10).

20. Los resultados obtenidos del análisis en laboratorio evidencian la presencia de suelo contaminado con hidrocarburos, dado que la concentración correspondiente a la Fracción de hidrocarburos F3 supera el ECA para suelo de uso agrícola.
21. A continuación se realiza la estimación del nivel de riesgo en función del parámetro Fracción de hidrocarburos F3 en el punto de muestreo F01981-SU02 debido a que presentó el valor más alto en la valoración (% que supera el ECA) entre el resto de parámetros considerados para la evaluación.

III.4 Estimación del Nivel de Riesgo

22. La estimación del nivel de riesgo del pasivo ambiental, se evaluó conforme a los lineamientos establecidos en la Metodología para la Estimación del Nivel de Riesgo de Pasivos Ambientales en el Subsector Hidrocarburos aprobada por Resolución de Consejo Directivo N° 022-2013-OEFA/CD.



"Año de la Promoción de la Industria Responsable y del Compromiso Climático"
 "Decenio de las Personas con Discapacidad en el Perú"

III.4.1 Salud

Identificación de peligros

23. Existe presencia de suelo contaminado con hidrocarburos a nivel superficial, que puede afectar la salud de la población en caso exista un contacto directo continuo y/o manipulación continua (sin la adecuada protección) con este suelo.

Estimación de la probabilidad

24. La probabilidad de ocurrencia de peligros se evaluó in situ y en gabinete, conforme a los lineamientos de la Metodología para la Estimación del Nivel de Riesgo de Pasivos Ambientales en el Subsector Hidrocarburos, conforme al siguiente detalle:

Probabilidad de la ocurrencia	Valor
Debido a la permanente presencia de suelo contaminado con hidrocarburos y a las condiciones en las que se encuentra el pozo, se estima que ocurre de manera continua.	5

Fuente: Elaboración propia (Cuadro N° 1 de la Metodología para la Estimación del Nivel de Riesgo de Pasivos Ambientales en el Subsector Hidrocarburos).

Estimación de la consecuencia en la salud

25. La consecuencia en la salud, se evaluó in situ y en gabinete, conforme a los lineamientos establecidos en la Metodología para la Estimación del Nivel de Riesgo de Pasivos Ambientales en el Subsector Hidrocarburos, como se detalla a continuación.

$$\text{Salud} = C + 2(P) + E + \text{Pobl.}$$

Factores	Escenarios	Puntuación
Cantidad (C)	De los resultados del análisis de las muestras de suelo alrededor del pozo, se encontraron valores de concentración para la Fracción de hidrocarburos F3 de 13,93 % por encima del ECA para suelo de uso agrícola.	2
Peligrosidad (P)	Existe suelo contaminado con hidrocarburos en el área circundante al pozo y una de las propiedades intrínsecas de los hidrocarburos es ser combustible.	2* x (2)
Extensión (E)	La población de la localidad de Talara Alta, se encuentra a 6 km aproximadamente de la ubicación del pozo.	1
Población potencialmente afectada (Pobl.)**	Se estima que la población potencialmente afectada no superaría las 5 personas.	1
Total		8

Fuente: Elaboración propia (Cuadros números 2, 3, 4 y 5 de la Metodología para la Estimación del Nivel de Riesgo de Pasivos Ambientales en el Subsector Hidrocarburos).

* La peligrosidad se multiplica por la constante 2 en la sumatoria de factores para el cálculo de la consecuencia.

**La población potencialmente afectada ha sido determinada considerando un radio de hasta 1 km, dado que la mayor distancia en el factor extensión está referida a 1 km.

"Año de la Promoción de la Industria Responsable y del Compromiso Climático"
"Decenio de las Personas con Discapacidad en el Perú"

26. Para la puntuación de 8 , le corresponde un valor numérico de 2 (Cuadro N° 11 de la Metodología para la Estimación del Nivel de Riesgo de Pasivos Ambientales en el Subsector Hidrocarburos) para la consecuencia en la salud.

Estimación del nivel de riesgo en la salud

27. De acuerdo a lo señalado en la Metodología para la Estimación del Nivel de Riesgo de Pasivos Ambientales en el Subsector Hidrocarburos, el cálculo para la estimación de riesgo para la salud, se realiza empleando la siguiente ecuación:

$$\text{Riesgo} = \text{Probabilidad} \times \text{Consecuencia}$$

28. Reemplazando los valores obtenidos en esta ecuación tenemos: (5 x 2), el valor del riesgo para la salud es 10, que se interpreta como un nivel de riesgo MEDIO de acuerdo a los rangos establecidos en el siguiente cuadro:

Determinación del nivel de riesgo

Nivel de riesgo en función de la salud, seguridad de la población y calidad del ambiente	Rango del riesgo
Riesgo alto	16 – 25
Riesgo medio	6 – 15
Riesgo bajo	1 – 5

Fuente: Cuadro N° 14 de la Metodología para la Estimación del Nivel de Riesgo de Pasivos Ambientales en el Subsector Hidrocarburos.

III.4.2 Seguridad de la población

Identificación de peligros

29. Debido a las condiciones en las que se encuentra el pozo y su área circundante pueden ocasionar daños a la integridad física de las personas producto de caídas y/o golpes.

Estimación de la probabilidad

30. La probabilidad de ocurrencia de peligros se evaluó in situ y en gabinete, conforme a los lineamientos de la Metodología para la Estimación del Nivel de Riesgo de Pasivos Ambientales en el Subsector Hidrocarburos, tal como se detalla a continuación:

Probabilidad de la ocurrencia	Valor
Debido a la permanente presencia de suelo contaminado con hidrocarburos y a las condiciones en las que se encuentra el pozo, se estima que ocurre de manera continua.	5

Fuente: Elaboración propia (Cuadro N° 1 de la Metodología para la Estimación del Nivel de Riesgo de Pasivos Ambientales en el Subsector Hidrocarburos).

Estimación de la consecuencia en la seguridad de la población

31. La consecuencia en la seguridad de la población se evaluó in situ y en gabinete, conforme a los lineamientos establecidos en la Metodología para la Estimación del Nivel de Riesgo de Pasivos Ambientales en el Subsector Hidrocarburos, como se detalla a continuación:

$$\text{Seguridad de la población} = \Sigma (\text{Factores})$$

"Año de la Promoción de la Industria Responsable y del Compromiso Climático"
 "Decenio de las Personas con Discapacidad en el Perú"

Factores	Escenarios	Puntuación
Accesibilidad	La población de la localidad de Talara Alta, se encuentra a 6 km aproximadamente de la ubicación del pozo.	2
Potencial de colapso	Estructura del pozo (casing) sobresale en 0,6 m de la superficie del suelo.	1
Presencia de cercos	El área del pasivo ambiental no se encuentra cercada ni señalizada.	4
Potencial de incendios o explosión	Presencia de residuos de hidrocarburos en el suelo, cuyas propiedades se encuentran neutralizadas por su exposición a la intemperie y a agentes naturales.	1
Total		8

Fuente: Elaboración propia (Cuadros números 7, 8, 9 y 10 de la Metodología para la Estimación del Nivel de Riesgo de Pasivos Ambientales en el Subsector Hidrocarburos).

32. Para la puntuación de 8, le corresponde un valor numérico de 2 (Cuadro N° 13 de la Metodología para la Estimación del Nivel de Riesgo de Pasivos Ambientales en el Subsector Hidrocarburos) para la consecuencia en la seguridad de la población.

Estimación del nivel de riesgo en la seguridad

33. De acuerdo a lo señalado en la Metodología para la Estimación del Nivel de Riesgo de Pasivos Ambientales en el Subsector Hidrocarburos, el cálculo para la estimación de riesgo para la seguridad de la población se realiza empleando la siguiente ecuación:

$$\text{Riesgo} = \text{Probabilidad} \times \text{Consecuencia}$$

34. Reemplazando los valores obtenidos en esta ecuación tenemos: (5 x 2), el valor del riesgo para la seguridad de la población es 10, que se interpreta como un nivel de riesgo MEDIO de acuerdo a los rangos establecidos en el siguiente cuadro:

Determinación del nivel de riesgo

Nivel de riesgo en función de la salud, seguridad de la población y calidad del ambiente	Rango del riesgo
Riesgo alto	16 – 25
Riesgo medio	6 – 15
Riesgo bajo	1 – 5

Fuente: Cuadro N° 14 de la Metodología para la Estimación del Nivel de Riesgo de Pasivos Ambientales en el Subsector Hidrocarburos.

III.4.3 Calidad del Ambiente

Identificación de peligros

35. Existe presencia de hidrocarburos en el suelo a nivel superficial, que afecta la calidad del suelo y podría ser transportado hacia otras áreas debido a la acción de agentes naturales como las precipitaciones pluviales y/o el viento, existiendo la posibilidad de afectar otros componentes ambientales.

"Año de la Promoción de la Industria Responsable y del Compromiso Climático"
 "Decenio de las Personas con Discapacidad en el Perú"

Estimación de la probabilidad

36. La probabilidad de ocurrencia de peligros se evaluó in situ y en gabinete, conforme a los lineamientos de la Metodología para la Estimación del Nivel de Riesgo de Pasivos Ambientales en el Subsector Hidrocarburos, como se detalla a continuación:

Probabilidad de la ocurrencia	Valor
Debido a la permanente presencia de suelo contaminado con hidrocarburos y a las condiciones en las que se encuentra el pozo, se estima que ocurre de manera continua.	5

Fuente: Elaboración propia (Cuadro N° 1 de la Metodología para la Estimación del Nivel de Riesgo de Pasivos Ambientales en el Subsector Hidrocarburos).

Estimación de la consecuencia en la calidad del ambiente

37. La consecuencia en la calidad del ambiente se evaluó in situ y en gabinete, conforme a los lineamientos establecidos en la Metodología para la Estimación del Nivel de Riesgo de Pasivos Ambientales en el Subsector Hidrocarburos, como se detalla a continuación:

$$\text{Calidad del ambiente} = C + 2(P) + E + CM$$

Factores	Escenarios	Puntuación
Cantidad (C)	De los resultados del análisis de las muestras de suelo alrededor del pozo, se encontraron valores de concentración para la Fracción de hidrocarburos F3 de 13,93 % por encima del ECA para suelo de uso agrícola.	2
Peligrosidad (P)	Existe suelo contaminado con hidrocarburos en el área circundante al pozo y una de las propiedades intrínsecas de los hidrocarburos es ser combustible.	2* x (2)
Extensión (E)	La población de la localidad de Talara Alta, se encuentra a 6 km aproximadamente de la ubicación del pozo.	1
Calidad Medio (CM) del	El pasivo ambiental está afectando la calidad del componente ambiental suelo, debido a la presencia de Fracción de hidrocarburos F3, cuya concentración supera lo establecido en el ECA para suelo agrícola.	2
Total		9

Fuente: Elaboración propia (Cuadros números 2, 3, 4 y 6 de la Metodología para la Estimación del Nivel de Riesgo de Pasivos Ambientales en el Subsector Hidrocarburos).

** La peligrosidad se multiplica por la constante 2 en la sumatoria de factores para el cálculo de la consecuencia.*

38. Para la puntuación de 9, le corresponde un valor numérico de 2 (Cuadro N° 12 de la Metodología para la Estimación del Nivel de Riesgo de Pasivos Ambientales en el Subsector Hidrocarburos) para la consecuencia en la calidad del ambiente.



"Año de la Promoción de la Industria Responsable y del Compromiso Climático"
"Decenio de las Personas con Discapacidad en el Perú"

Estimación del nivel de riesgo en la calidad del ambiente

39. De acuerdo a lo señalado en la Metodología para la Estimación del Nivel de Riesgo de Pasivos Ambientales en el Subsector Hidrocarburos, el cálculo para la estimación de riesgo para la calidad del ambiente, se realiza empleando la ecuación:

$$\text{Riesgo} = \text{Probabilidad} \times \text{Consecuencia}$$

40. Reemplazando los valores obtenidos en esta ecuación tenemos: (5 x 2), el valor del riesgo para la calidad del ambiente es 10, que se interpreta como un nivel de riesgo MEDIO de acuerdo a los rangos establecidos en el siguiente cuadro:

Determinación del nivel de riesgo

Nivel de riesgo en función de la salud, seguridad de la población y calidad del ambiente	Rango del riesgo
Riesgo alto	16 – 25
Riesgo medio	6 – 15
Riesgo bajo	1 – 5

Fuente: Cuadro N° 14 de la Metodología para la Estimación del Nivel de Riesgo de Pasivos Ambientales en el Subsector Hidrocarburos.

IV. CONCLUSIONES

41. Sobre la base de las consideraciones expuestas, es posible formular las siguientes conclusiones:
- (i) El pozo identificado con código PERUPETRO T2275, califica como un pozo mal abandonado, toda vez que no se encuentra herméticamente cerrado ni en condiciones seguras para el abandono de conformidad con lo establecido en el Artículo 2° del Decreto Supremo N° 032-2004-EM - Reglamento de las Actividades de Exploración y Explotación de Hidrocarburos.
 - (ii) En el área circundante al pozo, existe suelo contaminado por la presencia de hidrocarburos, según los resultados obtenidos del informe de ensayo de laboratorio para el parámetro Fracción de Hidrocarburos Fracción de Hidrocarburos F3 (C₂₈-C₄₀); cuya concentración ha superado el valor establecido en el Estándar de Calidad Ambiental para suelo Agrícola, aprobado por Decreto Supremo N° 002-2013-MINAM.
 - (iii) El pozo mal abandonado y el suelo del área circundante al pozo descritas en la Ficha F01981, constituyen un pasivo ambiental del subsector hidrocarburos, en la medida que cumplen con la definición de pasivo ambiental del subsector hidrocarburos establecido en el Artículo 2° de la Ley 29134 - Ley que Regula los Pasivos Ambientales del Subsector Hidrocarburos.
 - (iv) Los resultados de la estimación del nivel de riesgo de este pasivo ambiental determinan que, el nivel de riesgo para la salud es MEDIO, el nivel de riesgo para la seguridad de la población es MEDIO y el nivel de riesgo para la calidad del ambiente es MEDIO.

"Año de la Promoción de la Industria Responsable y del Compromiso Climático"
"Decenio de las Personas con Discapacidad en el Perú"

V. RECOMENDACIÓN

42. Conforme a las conclusiones expuestas, se recomienda remitir el presente Informe a la Dirección General de Asuntos Ambientales Energéticos del Ministerio de Energía y Minas, para su conocimiento y fines pertinentes.

VI. ANEXOS

1. Registro fotográfico.
2. Ficha para la identificación de pasivo ambiental en el subsector hidrocarburos (OEFA).
3. Mapa de ubicación geográfica.
4. Reporte de Monitoreo de Suelo.
5. Informe de ensayo de laboratorio.
6. Ficha de información de pozo (Fuente: Estudio PERUPETRO).
7. Ficha de identificación de Pasivos Ambientales del OSINERGMIN.

Atentamente,



FAVIO WILFREDO LEIVA HASSINGGER
Tercero Evaluador para la Identificación de Pasivos
Ambientales del Subsector
Hidrocarburos
Dirección de Evaluación



PERÚ

Ministerio
del Ambiente

Organismo de Evaluación y
Fiscalización Ambiental - OEFA

Dirección de Evaluación

"Año de la Promoción de la Industria Responsable y del Compromiso Climático"
"Decenio de las Personas con Discapacidad en el Perú"

ANEXOS



PERÚ

Ministerio
del Ambiente

Organismo de Evaluación y
Fiscalización Ambiental - OEFA

Dirección de Evaluación

"Año de la Promoción de la Industria Responsable y del Compromiso Climático"
"Decenio de las Personas con Discapacidad en el Perú"

ANEXO 1

Registro Fotográfico

"Año de la Promoción de la Industria Responsable y del Compromiso Climático"
 "Decenio de las Personas con Discapacidad en el Perú"



Fotografía N° 1. Ubicación del pozo inactivo ubicado en un terreno plano, se encuentra en estado de corrosión .



Fotografía N° 2. Se observa pozo inactivo que presenta una casing unido a la parte inferior de la brida, la cual se encuentra abierta, sin elemento de cierre tales como válvulas, llaves entre otros, que garanticen un cierre hermético del pozo.

"Año de la Promoción de la Industria Responsable y del Compromiso Climático"
"Decenio de las Personas con Discapacidad en el Perú"



Fotografía N° 3. Toma de muestra de suelo en el punto F01981-SU01, ubicado a 2 m aproximadamente del Pozo T2275.



Fotografía N° 4. Toma de muestra de suelo en el punto F01981-SU02, ubicado a 10 m aproximadamente del Pozo T2275.



PERÚ

Ministerio
del Ambiente

Organismo de Evaluación y
Fiscalización Ambiental - OEFA

Dirección de Evaluación

"Año de la Promoción de la Industria Responsable y del Compromiso Climático"
"Decenio de las Personas con Discapacidad en el Perú"

ANEXO 2

Ficha para la identificación de pasivo ambiental en el
subsector hidrocarburos (OEFA)



FICHA PARA LA IDENTIFICACIÓN DE PASIVOS AMBIENTALES EN EL SUBSECTOR HIDROCARBUROS

Fecha de la visita: 03-sep-14 Hora de la visita: 08:12 Nombre del evaluador: Elma Hilario Llamccaya Dirección / Unidad: OEFA - DE

I. IDENTIFICACIÓN Y UBICACIÓN

Localidad: Distrito: La Brea Provincia: Talara Región: Piura
 Código PERUPETRO: T2275 Estado Tiempo: Lluvioso Soleado Nublado
 (Descripción) Cielo parcialmente nublado con vientos fuertes.

Lote: Proyecto: Otros:
 Nombre: Lote VII/VI (EX Lote VII)
 Área de operación: T2275

Coordenadas UTM	Datum Geodésico: WGS84	Zona: 17	Norte: 9486074	Este: 474596	Altitud (m): 66	Precisión (m): ± 3
-----------------	------------------------	----------	----------------	--------------	-----------------	--------------------

Breve Descripción de la zona:

El pozo se ubica en la unidad fisiográfica de planicie rodeado por pequeñas colinas bajas con pendientes moderadas que varía de (15-25%). La zona presenta escasa vegetación entre las que se pueden distinguir arbustos como: el "vichayo" y "algarrobo". Litológicamente el área de evaluación se encuentra constituido principalmente por la acumulación de materiales de origen fluvial-marino, coluvio-aluvial y depósito sedimentario antiguo de origen marino.

II. DESCRIPCIÓN DEL POSIBLE PASIVO AMBIENTAL

Tipo de	Pozo Abandonado <input checked="" type="radio"/>	Instalaciones mal Abandonadas <input type="radio"/>	Suelos Contaminados con Efluente o Derrame <input checked="" type="radio"/>	Emisiones <input type="radio"/>	Restos de Residuos <input type="radio"/>	Otros: <input type="radio"/>
---------	--	---	---	---------------------------------	--	------------------------------

Descripción del Pasivo Ambiental:

Se observa un pozo inactivo sin terraplén habilitado. Así mismo, se observa que el pozo presenta casing corroído con 7 plg de diámetro y una brida 14 plg diámetro, la estructura sobresale 0,6 m sobre la superficie del suelo. Cabe precisar que el pozo se encuentra abierto sin elemento de cierre y expuesto al ambiente. Sin embargo, no se observa afloramiento de hidrocarburos ni emisiones desde el pozo, pero se percibe olor característico a hidrocarburos en el suelo.

Área afectada aprox. (m2): 68

Profundidad aproximada del área afectada (m): 0,45

III. ACTIVIDADES QUE SE REALIZAN DENTRO DEL ÁREA DE INFLUENCIA

Actividades económicas:	Industrial <input type="checkbox"/>	Comercial <input type="checkbox"/>	Agropecuaria <input type="checkbox"/>	Otros: <input type="checkbox"/>
Actividades recreativas:	Natación <input type="checkbox"/>	Caza <input type="checkbox"/>	Campo deportivo <input type="checkbox"/>	Otros: <input type="checkbox"/>

IV. SITUACIÓN DEL ENTORNO

Entorno	Distancia aprox. (m)	Descripción
Viviendas	6000	Localidad de Talara Alta
Infraestructura vial	20	Trocha Carrozable.
Infraestructura urbana	-	No se observa 200 m a la redonda.
Áreas Agrícolas o Ganaderas	-	No se observa 200 m a la redonda.
Explotación forestal	-	No se observa 200 m a la redonda.
Bosque y/o Vegetación Natural	45	Vegetación autóctona.
Especies y Ecosistemas en Protección	-	No se observa 200 m a la redonda.
Otros	-	No aplica

Observaciones Ninguna.

V. SITUACIÓN DEL AGUA (En caso de existir impacto al agua, a una distancia de hasta 100 m)

Cuerpo de agua cercano: No Nombre del cuerpo de agua: No aplica.
 Distancia aproximada (m) No determinado. Volumen o caudal aproximado: No determinado.



FICHA PARA LA IDENTIFICACIÓN DE PASIVOS AMBIENTALES EN EL SUBSECTOR HIDROCARBUROS

Descripción del cuerpo de agua: No aplica.

Uso del agua: No aplica.

VI. INFORMACIÓN COMPLEMENTARIA A LA DESCRIPCIÓN DEL PASIVO AMBIENTAL

Infraestructura encontrada (En caso de)	Campamentos, oficinas, talleres <input type="checkbox"/>	Caminos, pistas de aterrizaje, líneas férreas <input type="checkbox"/>	Líneas eléctricas <input type="checkbox"/>	Maquinaria pesada <input type="checkbox"/>
	Plantas de procesos abandonadas <input type="checkbox"/>	Generadores y transformadores eléctricos <input type="checkbox"/>	Otros	

Descripción de infraestructura: No aplica.

Tipo de Residuo (En caso de existir)	Material de desbroce <input type="checkbox"/>	Chatarra <input type="checkbox"/>	Industrial <input type="checkbox"/>	Desmonte <input type="checkbox"/>	Escoria <input type="checkbox"/>	Construcción <input type="checkbox"/>	Otros:
--------------------------------------	---	-----------------------------------	-------------------------------------	-----------------------------------	----------------------------------	---------------------------------------	--------

Descripción de los residuos, en caso de existir (Volumen, etc.): No aplica.

CALIDAD AMBIENTAL	CANTIDAD	Componente ambiental	Cantidad de contaminante que se encuentre mayor a 1% hasta 10% sobre el ECA o norma referencial <input type="radio"/>	Cantidad de contaminante que se encuentre mayor a 10% hasta 50% sobre el ECA o norma referencial <input checked="" type="radio"/>	Cantidad de contaminante que se encuentre mayor a 50% hasta 100% sobre el ECA o norma referencial <input type="radio"/>	Cantidad de contaminante que se encuentre mayor al 100% sobre el ECA o norma referencial <input type="radio"/>
		Infraestructura o residuos	Menor a 5 toneladas <input type="radio"/>	Entre 5 a 49 toneladas <input type="radio"/>	Entre 50 a 500 toneladas <input type="radio"/>	Mayor a 500 toneladas <input type="radio"/>
	Peligrosidad	Daños leves y reversibles <input type="radio"/>	Combustible <input checked="" type="radio"/>	Explosiva, inflamable, corrosiva <input type="radio"/>	Muy inflamable, muy tóxica, causa efectos irreversibles inmediatos <input type="radio"/>	
	Extensión	Presencia de población en un radio mayor a 1 km <input checked="" type="radio"/>	Presencia de población en un radio de 0,5 a 1 km <input type="radio"/>	Presencia de población en un radio menor de 0,5 km <input type="radio"/>	Presencia de población adyacente, localizada en el mismo lugar del pasivo <input type="radio"/>	
	Calidad del Medio	Pasivo ambiental que no afecte a los componentes ambientales <input type="radio"/>	Pasivo ambiental que se encuentre afectando en un componente ambiental, en al menos un parámetro establecido en el ECA o normal referencial <input checked="" type="radio"/>	Pasivo ambiental que se encuentre afectando en dos componentes ambientales, en al menos un parámetro por componente afectado establecido en el ECA o normal referencial <input type="radio"/>	Pasivo ambiental que se encuentre afectando dos o más componentes ambientales y dos o más parámetros por componente afectado establecido en el ECA o normal referencial <input type="radio"/>	

SALUD	Población afectada	Menor a 5 personas <input checked="" type="radio"/>	De 5 a 50 personas <input type="radio"/>	De 50 a 100 personas <input type="radio"/>	Más de 100 personas <input type="radio"/>
-------	--------------------	---	--	--	---

SEGURIDAD DE LA POBLACIÓN	Accesibilidad	Para llegar se requiere de un vehículo de transporte (bote, helicóptero, avión) <input type="radio"/>	En vehículo, seguido de distancia corta a pie (mayor a 1 km) <input checked="" type="radio"/>	Recorrido largo a pie en vía no demarcada (mayor de 1 km) <input type="radio"/>	Adyacente a áreas pobladas, corta distancia a pie (menos de 1 km) <input type="radio"/>
	Potencial de colapso	Instalaciones con cimentación deteriorada y con construcciones deterioradas a nivel del suelo (menor a 1,5 m) <input checked="" type="radio"/>	Instalaciones con cimentación deteriorada y con construcciones inestables de poca elevación (entre 1,5 y 2,5 m de altura) <input type="radio"/>	Instalaciones con cimentación deteriorada y con construcciones inestables y elevadas (mayor a 2,5 m de altura) <input type="radio"/>	Instalaciones con cimentación deteriorada y con construcciones inestables y elevadas, con potencial caída de escombros (mayor a 2,5 m de altura) potencial caída de escombros <input type="radio"/>
	Presencia de cercos	Zona afectada con cercos y señales, ambos deteriorados <input type="radio"/>	Zona afectada cercada y no señalizada <input type="radio"/>	Zona afectada no cercada pero señalizada <input type="radio"/>	Zona afectada no cercada ni señalizada <input checked="" type="radio"/>
	Potencial de incendios o explosivos	Existen residuos explosivos y/o combustibles cuyas propiedades se encuentran neutralizadas <input checked="" type="radio"/>	Existen residuos explosivos y/o combustibles almacenados en infraestructuras deterioradas <input type="radio"/>	Existen residuos explosivos y/o combustibles abandonados en áreas cercadas <input type="radio"/>	Existen residuos explosivos y/o combustibles abandonados a la intemperie <input type="radio"/>





FICHA PARA LA IDENTIFICACIÓN DE PASIVOS AMBIENTALES EN EL SUBSECTOR HIDROCARBUROS

Nº Muestras Recolectadas:	Aire	Agua superficial	Agua subterránea	Sedimento	Suelo	Efluentes	Emisiones
	0	0	0	0	2	0	0
Laboratorio / Número de informe de laboratorio:	No aplica.	No aplica.	No aplica.	No aplica.	AGQ/ S-14/26458 S-14/26459	No aplica.	No aplica.

Observaciones: Ninguna

Elma Hilario Llamccaya
Unidad de Identificación de Pasivos Ambientales del Subsector Hidrocarburos
Dirección de Evaluación





PERÚ

Ministerio
del Ambiente

Organismo de Evaluación y
Fiscalización Ambiental - OEFA

Dirección de Evaluación

"Año de la Promoción de la Industria Responsable y del Compromiso Climático"
"Decenio de las Personas con Discapacidad en el Perú"

ANEXO 3

Mapa de ubicación geográfica



LEYENDA

- Pozo visitado
- Posibles Pasivos Ambientales
- Red vial
- Lotes petroleros

Tabla de descripción: Datos del Pozo

Ficha OEFA:	Código PERUPETRO:	Código en campo:
F01981	T2275	Pozo T2275

LOTE VI/VI (EX LOTE VII)

990

PIURA
Talara
La Brea

	Ministerio del Ambiente	Organismo de Evaluación y Fiscalización Ambiental	Decreto 187
Departamento de Piura, Provincia Talara, Distrito de La Brea			
IDENTIFICACIÓN DE PASIVOS AMBIENTALES DEL SUBSECTOR HIDROCARBUROS			
 Escala : 1 / 6 000 Datum Horizontal: WGS84 Proyección Transversal de Mercator Sistema de Coordenadas : UTM - Zona 17			
Elaborado:	SIG OEFA		Fecha: Noviembre 2014
Fuente: Cartas Nacionales, escala 1:100 000 - IGN; Imágenes satelitales - Julio 2014; Lotes Petroleros - PERUPETRO - Marzo 2013; Identificación de pasivos - OSINERGMIN - 2009, 2010; Pasivos ambientales - PERUPETRO - 2002.			



PERÚ

Ministerio
del Ambiente

Organismo de Evaluación y
Fiscalización Ambiental - OEFA

Dirección de Evaluación

"Año de la Promoción de la Industria Responsable y del Compromiso Climático"
"Decenio de las Personas con Discapacidad en el Perú"

ANEXO 4

Reporte de Monitoreo de Suelo



PERÚ

Ministerio
del AmbienteOrganismo de Evaluación y
Fiscalización Ambiental - OEFA

FICHA SUELO

N° 1204 SU

"Decenio de las Personas con Discapacidad en el Perú"
"Año de la Promoción de la Industria Responsable y del Compromiso Climático"**REPORTE DE MONITOREO AMBIENTAL EN EL MARCO DE LA IDENTIFICACIÓN DE PASIVOS AMBIENTALES DEL SUBSECTOR HIDROCARBUROS****1. DATOS GENERALES**

Actividad	Identificación de pasivos ambientales del subsector hidrocarburos en el Lote VII/VI (EX Lote VII) - Pozo con código PERUPETRO T2275.
Localidad, distrito, provincia y departamento	Distrito de La Brea, provincia Talara, departamento Piura.

2. DATOS DEL MONITOREO

Fecha inicio (dd-mm-aa)	03 de Setiembre de 2014
Fecha fin (dd-mm-aa)	03 de Setiembre de 2014
Equipo Técnico	Elma Hilario Llamccaya (Dirección de Evaluación) Piero Ruiz Trujillo (Dirección de Evaluación)

Puntos de monitoreo de suelo

N°	Código punto muestreo	Matriz	Fecha	Hora	Coordenadas UTM (Datum WGS84)			Descripción
					Zona	Este	Norte	
					1	F01981-SU01	Suelo	
2	F01981-SU02	Suelo	03/09/2014	8:52	17	474599	9486080	La muestra de suelo se tomó 10 m al Noreste del casing del Pozo y a una profundidad de 0,55 m de la superficie del suelo.

Protocolo de monitoreo**GUÍA PARA MUESTREO DE SUELOS**

En el marco del Decreto Supremo N°002-2013-MINAM, Estándares de Calidad Ambiental (ECA) para suelo, aprobado con R.M. N° 085-2014-MINAM-Ministerio del Ambiente.

Parámetros a analizar

Matriz	Parámetros a analizar	Observaciones
Suelo	Fracción de Hidrocarburos F1 (C ₅ -C ₁₀) Fracción de Hidrocarburos F2 (C ₁₀ -C ₂₈) Fracción de Hidrocarburos F3 (C ₂₈ -C ₄₀)	Análisis en Laboratorio TDR N° 2115-LAB-2014



Ely



www.oefa.gob.pe

Av. República de Panamá 3542
San Isidro - Lima, Perú
T (511) 7131553



PERÚ

Ministerio del Ambiente

Organismo de Evaluación y Fiscalización Ambiental - OEFA

"Decenio de las Personas con Discapacidad en el Perú"
"Año de la Promoción de la Industria Responsable y del Compromiso Climático"

Laboratorio

AGQ PERU S.A.C

3. OBSERVACIONES

- El estado de tiempo en la zona se presentó, cielo parcialmente nublado con vientos suaves.
- Esta ficha no incluye los resultados analíticos del monitoreo ambiental, por cuanto aún no se cuenta con los reportes de laboratorio.

4. ANEXOS

	Sí	No
Copia de Cadena de Custodia con sello de recepción del laboratorio	x	
Registro fotográfico de cada muestra	x	

FECHA

San Isidro, 17 OCT. 2014

Elma Hilario Llamccaya
EVALUADOR





PERU

Ministerio
del Ambiente

Organismo de Evaluación y
Fiscalización Ambiental - OEFA

"Decenio de las Personas con Discapacidad en el Perú"
"Año de la Promoción de la Industria Responsable y del Compromiso Climático"

ANEXO I

Copia de Cadena de Custodia con sello de recepción del laboratorio



CADENA DE CUSTODIA / SOLICITUD DE ANALISIS

CLIENTE ORGANISMO DE EVALUACION Y FISCALIZACION AMBIENTAL (OEFA) Av. Republica de Panamá N° 3542 - San Isidro Ing. Elma Hilario Uamccaya TELEFONO / e-mail: 952613985 / elmahil@yahoo.es CONTRATO / OTRA REF.: TDR N° 2115-LAB-2014		Otro: <input type="checkbox"/> pH-3 <input type="checkbox"/> pH-2 <input type="checkbox"/> E <input type="checkbox"/> P <input type="checkbox"/> V <input type="checkbox"/> X <input checked="" type="checkbox"/> X <input checked="" type="checkbox"/> X <input checked="" type="checkbox"/>		ARP: Pág. 1	
RAZÓN SOCIAL ORGANISMO DE EVALUACION Y FISCALIZACION AMBIENTAL (OEFA) RUC: 20521286769 DOMICILIO: Av. Republica de Panamá N° 3542 - San Isidro NOMBRE DEL EMPORTEADO: IDENTIFICACIÓN DE PASIVOS AMBIENTALES LUGAR DE MUESTREO: LOTE VII/VIIEX/LOTE VIII - LA BREA - TALARA - PIURA		ANÁLISIS REQUERIDOS LAS DEBILIDADES		(Z) INSITU	
LABORATORIO Código de Laboratorio: F01581-SU01 F01581-SU02		ANÁLISIS TÍPO APLICABLE (AT) Fracción de Hidrocarburos F1 (C8-C10) <input type="checkbox"/> Fracción de Hidrocarburos F7 (C10-C8) <input type="checkbox"/> Fracción de Hidrocarburos F3 (C8-C10) <input type="checkbox"/> X <input checked="" type="checkbox"/> X <input checked="" type="checkbox"/> X <input checked="" type="checkbox"/>		Indicar con una (X) los recuadros inferiores según los análisis requeridos por cada muestra	
MUESTREO REALIZADO POR Empresa: ORGANISMO DE EVALUACION Y FISCALIZACION AMBIENTAL Responsable: Ing. Elma Hilario Uamccaya Firma:		INFORMACIÓN DEL MUESTREO OBSERVACIONES / INCIDENCIAS		SUPERVISOR / CUENTE Nombre: Cargo: Firma: AGQ	
ENTREGA POR Recibido por: Fecha: (dd-mm-aa)		LABORATORIO: RECEPCION DE MUESTRAS		Decido emitir el informe de muestra en: <input type="checkbox"/> Expedición de la Muestra: <input type="checkbox"/>	
AGQ Perú S.A.C. - RUC: 20512275986 - Av. Santa Rosa # 511 La Perla, Callao.T: [1] 710 27 00; Email: operacionesperu@agq.com.pe; www.agq.com.es		Firma y Sello		AGQ	

AGQ PERU S.A.C.
 DPTO OPERACIONES
 19.28.2014



PERÚ

Ministerio
del Ambiente

Organismo de Evaluación y
Fiscalización Ambiental - OEFA

"Decenio de las Personas con Discapacidad en el Perú"
"Año de la Promoción de la Industria Responsable y del Compromiso Climático"

ANEXO II

Registro Fotográfico



PERÚ

Ministerio
del Ambiente

Organismo de Evaluación y
Fiscalización Ambiental - OEFA

"Decenio de las Personas con Discapacidad en el Perú"
"Año de la Promoción de la Industria Responsable y del Compromiso Climático"



Fotografía N° 1. Toma de muestra de suelo en el punto F01981-SU01, ubicado a 2 m aproximadamente del Pozo T2275.



Fotografía N° 2. Toma de muestra de suelo en el punto F01981-SU02, ubicado a 10 m aproximadamente del Pozo T2275.



PERÚ

Ministerio
del Ambiente

Organismo de Evaluación y
Fiscalización Ambiental - OEFA

Dirección de Evaluación

"Año de la Promoción de la Industria Responsable y del Compromiso Climático"
"Decenio de las Personas con Discapacidad en el Perú"

ANEXO 5


Informe de ensayo de laboratorio

INFORME DE ENSAYO

Nº de Referencia:	S-14/26458	Registrada en:	AGQ Perú	Cliente:	OEFA
Análisis:	S-2000 (TPHs C5-C40_a) (PE)	Centro Análisis:	AGQ España	Domicilio:	AV. REPUBLICA DE PANAMA 3542 SAN ISIDRO LIMA
Tipo Muestra:	SUELOS RD	Fecha Toma Muestra:	03/09/2014	Cod Cliente:	106327
Lugar de Muestreo:	LOTE VII/VI(EX LOTE VII) -LA BREA-TALARA-PIURA	Fecha Recepción:	10/09/2014	Contrato:	PE14-0228-AMB
Punto de Muestreo:	F01981-SU01	Fecha Inicio:	15/09/2014	Cliente tercero:	
Muestreado por:	Cliente	Fecha Fin:	22/10/2014	PNT Muestreo	
Descripción:	TDR Nº 2115 / F01981-SU01	Lote:			

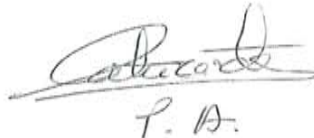
A continuación se expone el Informe de Ensayo y Anexo Técnico asociados a la muestra, en los cuales se pueden consultar toda la información relacionada con los ensayos realizados.

Los Resultados emitidos en este informe, no han sido corregidos con factores de recuperación. Siguiendo el protocolo recogido en nuestro manual de calidad, AGQ guardará bajo condiciones controladas la muestra durante un periodo determinado después de la finalización del análisis. Una vez transcurrido este periodo, la muestra será eliminada. Si desea información adicional o cualquier aclaración, no dude en ponerse en contacto con nosotros.



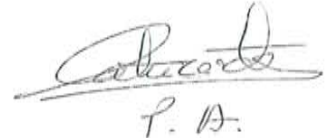
P. A.

Mª del Mar Del Valle Garcia
Resp. Lab. Orgánico



P. A.

Yoel Iñigo CQP 826
Resp. Lab. Inorgánico



P. A.

Mercedes Naranjo Vasco
Resp. Lab. Inorgánico

Fecha Emisión 22/10/14

Observaciones:

HORA DE MUESTREO: 08:49 H.

Autorizaciones - Homologaciones

EMPRESA COLABORADORA MINISTERIO MEDIO AMBIENTE. - AUTORIZACION POR PARTE CONSEJERIA AGRICULTURA DE LA JUNTA DE ANDALUCIA. - ENTIDAD COLABORADORA DE LA CONSEJERIA MEDIO AMBIENTE DE LA JUNTA DE ANDALUCIA (ECCMA). - AUTORIZACION DE LA CONSEJERIA AGRICULTURA DE LA COMUNIDAD VALENCIANA. - HOMOLOGACION DE LA CONSEJERIA AGRICULTURA DE CASTILLA LA MANCHA

INFORME DE ENSAYO

Nº de Referencia:	S-14/26458	Tipo Muestra:	SUELOS RD
Descripción:	TDR Nº 2115 / F01981-SU01	Fecha Fin:	22/10/2014

RESULTADOS ANALITICOS

Parámetro	Resultado	Unidades	CMA
Características Básicas			
Humedad	4,08	%	

Nota: L.D.T.: Límite de Determinación. SP: sólo parental. Los Resultados de este informe solo afectan a la muestra tal como es recibida en el laboratorio. Queda prohibida la reproducción parcial de este informe sin la aprobación por escrito del laboratorio. Las Incertidumbres (expresadas como +/-2s) están recogidas en el anexo técnico adjunto. Los parámetros marcados con asterisco (*) no están incluidos en el Alcance de Acreditación. El cliente proporciona todos los datos asociados a la Toma de Muestras, cuando esta ha sido realizada por él. N/A: No Aplica. El método de análisis de multiresiduos no es el más adecuado para la determinación de S elemental, los valores obtenidos deben ser considerados como semicuantitativos y orientativos

INFORME DE ENSAYO

Nº de Referencia: S-14/26458	Tipo Muestra: SUELOS RD
Descripción: TDR Nº 2115 / F01981-SU01	Fecha Fin: 22/10/2014

RESULTADOS ANALITICOS

Parámetro	Resultado	Unidades	CMA	Parámetro	Resultado	Unidades	CMA
Hidrocarburos							
Hidrocarb Totales >C10-C28	< 10	mg/Kg		Hidrocarb Totales >C28-C40	< 10	mg/Kg	
Hidrocarb Totales >C6-C10	< 10	mg/Kg		* Hidrocarburos Totales C5-C10	< 10	mg/Kg	
* Hidrocarb Totales >C5-C40	< 10	mg/Kg		* Hidrocarburos Totales C5	< 10	mg/Kg	

Nota: L.D.T.: Límite de Determinación. SP: sólo parental. Los Resultados de este informe solo afectan a la muestra tal como es recibida en el laboratorio. Queda prohibida la reproducción parcial de este informe sin la aprobación por escrito del laboratorio. Las incertidumbres (expresadas como +/-2s) están recogidas en el anexo técnico adjunto. Los parámetros marcados con asterisco (*) no están incluidos en el Alcance de Acreditación. El cliente proporciona todos los datos asociados a la Toma de Muestras, cuando esta ha sido realizada por él. N/A: No Aplica. El método de análisis de multiresiduos no es el más adecuado para la determinación de S elemental, los valores obtenidos deben ser considerados como semicuantitativos y orientativos

INFORME DE ENSAYO

Nº de Referencia:	S-14/26458	Tipo Muestra:	SUELOS RD
Descripción:	TDR Nº 2115 / F01981-SU01	Fecha Fin:	22/10/2014

ANEXO TECNICO

Parámetro	PNT	Técnica	Incert	Rango (1)
Características Básicas				
Humedad	PE-980	Gravimetría	±7%	0,1 - 50 %

Nota: L.D.T.: Límite de Determinación. SP: sólo parental. Los Resultados de este informe solo afectan a la muestra tal como es recibida en el laboratorio. Queda prohibida la reproducción parcial de este informe sin la aprobación por escrito del laboratorio. Las incertidumbres (expresadas como $\pm 2s$) están recogidas en el anexo técnico adjunto. Los parámetros marcados con asterisco (*) no están incluidos en el Alcance de Acreditación. El cliente proporciona todos los datos asociados a la Toma de Muestras, cuando esta ha sido realizada por él. N/A: No Aplica. El método de análisis de multiresiduos no es el más adecuado para la determinación de S elemental, los valores obtenidos deben ser considerados como semicuantitativos y orientativos

INFORME DE ENSAYO

Nº de Referencia: S-14/26458	Tipo Muestra: SUELOS RD
Descripción: TDR Nº 2115 / F01981-SU01	Fecha Fin: 22/10/2014

ANEXO TECNICO

Parámetro	Incert	Rango (1)	Parámetro	Incert	Rango (1)
Hidrocarburos					
PNT: PE-649 (EPA 8015D)			Técnica Cromat CG FID/ECD		
Hidrocarb Totales >C10-C28	±27%	10 - 20000 mg/Kg	Hidrocarb Totales >C28-C40	±27%	10 - 20000 mg/Kg
Hidrocarb Totales >C6-C10	±27%	10 - 20000 mg/Kg	* Hidrocarburos Totales C5-C10	-	10 - 20000 mg/Kg
* Hidrocarb Totales >C5-C40	-	10 - 30000 mg/Kg	* Hidrocarburos Totales C5	-	10 - 20000 mg/Kg

Nota: L.D.T.: Límite de Determinación. SP: sólo parental. Los Resultados de este informe solo afectan a la muestra tal como es recibida en el laboratorio. Queda prohibida la reproducción parcial de este informe sin la aprobación por escrito del laboratorio. Las incertidumbres (expresadas como +/-2s) están recogidas en el anexo técnico adjunto. Los parámetros marcados con asterisco (*) no están incluidos en el Alcance de Acreditación. El cliente proporciona todos los datos asociados a la Toma de Muestras, cuando esta ha sido realizada por él. N/A: No Aplica. El método de análisis de multiresiduos no es el más adecuado para la determinación de S elemental, los valores obtenidos deben ser considerados como semicuantitativos y orientativos


(1) El rango mínimo se corresponde con el límite de Determinación, a partir del cual cuantificamos.

INFORME DE ENSAYO


Nº de Referencia:	S-14/26459	Registrada en:	AGQ Perú	Cliente:	OEFA
Análisis:	S-2000 (TPHs C5-C40_a) (PE)	Centro Análisis:	AGQ España	Domicilio:	AV. REPUBLICA DE PANAMA 3542 SAN ISIDRO LIMA
Tipo Muestra:	SUELOS RD	Fecha Toma Muestra:	03/09/2014	Cod Cliente:	106327
Lugar de Muestreo:	LOTE VII/VI(EX LOTE VII) -LA BREA-TALARA-PIURA	Fecha Recepción:	10/09/2014	Contrato:	PE14-0228-AMB
Punto de Muestreo:	F01981-SU02	Fecha Inicio:	15/09/2014	Cliente tercero:	
Muestreado por:	Cliente	Fecha Fin:	22/10/2014	PNT Muestreo	
Descripción:	TDR N° 2115 / F01981-SU02				

A continuación se expone el Informe de Ensayo y Anexo Técnico asociados a la muestra, en los cuales se pueden consultar toda la información relacionada con los ensayos realizados.


Los Resultados emitidos en este informe, no han sido corregidos con factores de recuperación. Siguiendo el protocolo recogido en nuestro manual de calidad, AGQ guardará bajo condiciones controladas la muestra durante un periodo determinado después de la finalización del análisis. Una vez transcurrido este periodo, la muestra será eliminada. Si desea información adicional o cualquier aclaración, no dude en ponerse en contacto con nosotros.



Mª del Mar Del Valle García
Resp. Lab. Orgánico



Yoel Iñigo CQP 826
Resp. Lab. Inorgánico



Mercedes Naranjo Vasco
Resp. Lab. Inorgánico

Fecha Emisión 22/10/14

Observaciones:

HORA DE MUESTREO: 08:52 H.

Autorizaciones - Homologaciones

EMPRESA COLABORADORA MINISTERIO MEDIO AMBIENTE. - AUTORIZACION POR PARTE CONSEJERIA AGRICULTURA DE LA JUNTA DE ANDALUCIA - ENTIDAD COLABORADORA DE LA CONSEJERIA MEDIO AMBIENTE DE LA JUNTA DE ANDALUCIA (ECCMA). - AUTORIZACION DE LA CONSEJERIA AGRICULTURA DE LA COMUNIDAD VALENCIANA. - HOMOLOGACION DE LA CONSEJERIA AGRICULTURA DE CASTILLA LA MANCHA

INFORME DE ENSAYO

Nº de Referencia: S-14/26459

Tipo Muestra: SUELOS RD

Descripción: TDR Nº 2115 / F01981-SU02

Fecha Fin: 22/10/2014

RESULTADOS ANALITICOS

Parámetro	Resultado	Unidades	CMA
Características Básicas			
Humedad	3,29	%	

Nota: L.D.T.: Límite de Determinación, SP: sólo parental. Los Resultados de este informe solo afectan a la muestra tal como es recibida en el laboratorio. Queda prohibida la reproducción parcial de este informe sin la aprobación por escrito del laboratorio. Las incertidumbres (expresadas como $\pm 2s$) están recogidas en el anexo técnico adjunto. Los parámetros marcados con asterisco (*) no están incluidos en el Alcance de Acreditación. El cliente proporciona todos los datos asociados a la Toma de Muestras, cuando esta ha sido realizada por él. N/A: No Aplica. El método de análisis de multiresiduos no es el más adecuado para la determinación de S elemental, los valores obtenidos deben ser considerados como semicuantitativos y orientativos

INFORME DE ENSAYO

Nº de Referencia: S-14/26459	Tipo Muestra: SUELOS RD
Descripción: TDR Nº 2115 / F01981-SU02	Fecha Fin: 22/10/2014

RESULTADOS ANALITICOS

Parámetro	Resultado	Unidades	CMA	Parámetro	Resultado	Unidades	CMA
Hidrocarburos							
Hidrocarb Totales >C10-C28	490	mg/Kg		Hidrocarb Totales >C28-C40	3418	mg/Kg	
Hidrocarb Totales >C6-C10	< 10	mg/Kg		* Hidrocarburos Totales C5-C10	< 10	mg/Kg	
* Hidrocarb Totales >C5-C40	3908	mg/Kg		* Hidrocarburos Totales C5	< 10	mg/Kg	

Nota: L.D.T.: Limite de Determinación. SP: sólo parental. Los Resultados de este informe solo afectan a la muestra tal como es recibida en el laboratorio. Queda prohibida la reproducción parcial de este informe sin la aprobación por escrito del laboratorio. Las incertidumbres (expresadas como +/-2s) están recogidas en el anexo técnico adjunto. Los parámetros marcados con asterisco (*) no están incluidos en el Alcance de Acreditación. El cliente proporciona todos los datos asociados a la Toma de Muestras, cuando esta ha sido realizada por él. N/A: No Aplica. El método de análisis de multiresiduos no es el más adecuado para la determinación de S elemental, los valores obtenidos deben ser considerados como semicuantitativos y orientativos

INFORME DE ENSAYO

N° de Referencia: S-14/26459

Tipo Muestra: SUELOS RD

Descripción: TDR N° 2115 / F01981-SU02

Fecha Fin: 22/10/2014

ANEXO TECNICO

Parámetro	PNT	Técnica	Incert	Rango (1)
Características Básicas				
Humedad	PE-980	Gravimetría	±7%	0,1 - 50 %

Nota: L.D.T.: Límite de Determinación. SP; sólo parental. Los Resultados de este informe solo afectan a la muestra tal como es recibida en el laboratorio. Queda prohibida la reproducción parcial de este informe sin la aprobación por escrito del laboratorio. Las incertidumbres (expresadas como +/-2s) están recogidas en el anexo técnico adjunto. Los parámetros marcados con asterisco (*) no están incluidos en el Alcance de Acreditación. El cliente proporciona todos los datos asociados a la Toma de Muestras, cuando esta ha sido realizada por él. N/A: No Aplica. El método de análisis de multiresiduos no es el más adecuado para la determinación de S elemental, los valores obtenidos deben ser considerados como semicuantitativos y orientativos

INFORME DE ENSAYO

Nº de Referencia:	S-14/26459	Tipo Muestra:	SUELOS RD
Descripción:	TDR Nº 2115 / F01981-SU02	Fecha Fin:	22/10/2014

ANEXO TECNICO

Parámetro	Incert	Rango (1)	Parámetro	Incert	Rango (1)
Hidrocarburos					
PNT: PE-649 (EPA 8015D)			Técnica Cromat CG FID/ECD		
Hidrocarb Totales >C10-C28	±27%	10 - 20000 mg/Kg	Hidrocarb Totales >C28-C40	±27%	10 - 20000 mg/Kg
Hidrocarb Totales >C6-C10	±27%	10 - 20000 mg/Kg	* Hidrocarburos Totales C5-C10	-	10 - 20000 mg/Kg
* Hidrocarb Totales >C5-C40	-	10 - 30000 mg/Kg	* Hidrocarburos Totales C5	-	10 - 20000 mg/Kg

Nota: L.D.T.: Límite de Determinación. SP: sólo parental. Los Resultados de este informe solo afectan a la muestra tal como es recibida en el laboratorio. Queda prohibida la reproducción parcial de este informe sin la aprobación por escrito del laboratorio. Las incertidumbres (expresadas como +/-2s) están recogidas en el anexo técnico adjunto. Los parámetros marcados con asterisco (*) no están incluidos en el Alcance de Acreditación. El cliente proporciona todos los datos asociados a la Toma de Muestras, cuando esta ha sido realizada por él. N/A: No Aplica. El método de análisis de multiresiduos no es el más adecuado para la determinación de S elemental, los valores obtenidos deben ser considerados como semicuantitativos y orientativos

(1) El rango mínimo se corresponde con el límite de Determinación, a partir del cual cuantificamos.



PERÚ

Ministerio
del Ambiente

Organismo de Evaluación y
Fiscalización Ambiental - OEFA

Dirección de Evaluación

"Año de la Promoción de la Industria Responsable y del Compromiso Climático"
"Decenio de las Personas con Discapacidad en el Perú"

ANEXO 6

Ficha de información de pozo (fuente: Estudio PERUPETRO)



INFORMACIÓN DE POZO

Pozo	T2275	Área	Lomitos	Lote	VII
Coordenada Este		Coordenada Norte			
Cía Operadora	Sapet				
Cía Perforació	IPCo				
Prioridad de Abandono		Profundidad total	1480		
Fecha de Perforación	23/04/1928		Profundidad efectiva	1480	
Fecha de Completación	19/07/1928				
Casing de Superficie e Intermedios					
Profundidad de casing de Superficie e Intermedios					
Casing de producción y laines	12 1/2", 10"				
Profundidad de casing de producción y laines	1194'- 10', 1480'- 1178'				
Intervalos Perforados	1480'- 1178'				
Tope Cemento		Formaciones	Pariñas Superior		
Tipo y Cantidad de Tapones					
Profundidad de tapones					
Tope de Tapones	0		Estado	Abandonado productor de petróleo	
Intervalos abiertos			Fecha de último Estado		
Adecuadamente abandonado	No		Último Servicio de Pozos	No registra	
Cumple con Legislación	No		Fecha Último Servicio de Pozos		
Impacto Ambiental y Seguridad					
Código Intervención	2A		Se encuentra entre Construcciones		
Estado del pozo	ATA		Acceso		
Identificado			Terraplèn		
Rx Abandono			Foto		
Observaciones	RPI: 100 BOPD. Limpiar/Rebalear/Profundizar. No recuperó casing. No colocó tapones. Abandono: No registra.				



PERÚ

Ministerio
del Ambiente

Organismo de Evaluación y
Fiscalización Ambiental - OEFA

Dirección de Evaluación

"Año de la Promoción de la Industria Responsable y del Compromiso Climático"
"Decenio de las Personas con Discapacidad en el Perú"

ANEXO 7

Ficha de identificación de Pasivos Ambientales del
OSINERGMIN

Número: 780

Fecha: 16/8/2010

1. LOCALIZACIÓN

Lote: VII

Área de Producción : LOMITOS

Distrito: Negritos

Provincia: Talara

Región: Piura

Identificación del Pozo según PERUPETRO : T2275

Coordenadas UTM Insitu (Sistema WGS-84)

Zona

Norte

Este

9486074

474596

17

2. DESCRIPCIÓN DEL PASIVO AMBIENTAL

Pozo ATA con cantina destruida, no se encontró evidencia de cabezal ni casing, se encontraron restos de madera.

3. REGISTRO FOTOGRÁFICO

4. CAUSA / ORIGEN

Inadecuado Abandono de Pozo

5. TIPOS DE PASIVOS AMBIENTALES (Marque con X el que corresponda).

Pozos abandonados	X	Efluentes	
Instalaciones mal abandonadas		Emisiones	
Suelos contaminados		Restos o depósitos de residuos	X

6. CATEGORÍA AMBIENTAL (Marque con X el que corresponda).

Contaminación Ambiental		Aspectos de interés Humano	
Aspectos Estéticos		Ecológico	

7. TITULAR ACTUAL

SAPET DEVELOPMENT INC

8. TITULAR (S) ANTERIOR (ES)

IPCo (Última intervención 23/04/1928)

9. RESULTADO DE MONITOREOS (En caso aplique) (Preliminar)

NO APLICA

10. OBSERVACIONES

